










PARANÁ	0,52
DIAMANTE	0,78
SAN MARTÍN	0,45
ROSARIO	0,57
VILLA CONSTITUCIÓN	0,45
SAN NICOLAS	0,58
RAMALLO	0,45
SAN PEDRO	0,54

**SUBSECRETARÍA DE PUERTOS Y VÍAS NAVEGABLES**  
**DIRECCIÓN NACIONAL DE CONTROL DE PUERTOS Y VÍAS NAVEGABLES**  
**RÍO DE LA PLATA - RÍO PARANÁ**  
**ruta de ULTRAMAR**  
 PROFUNDIDADES MÍNIMAS DÍA: 12 de Septiembre de 2024

KM DESDE	KM HASTA	DENOMINACIÓN (Afectado a Régimen de Mareas)	KM CRÍTICO APROX.	ANCHO CANAL (m)	PROF. AL CERO (m)	OBSERVACIONES	FECHA ÚLTIMO RELEVAMIENTO
239,1	121,0	<b>RÍO DE LA PLATA</b>					
		CANAL PUNTA INDIO	148,4	100	-10,50	Ambas Margenes reducidas 5m entre Km 149 y 153	24y25/04/2024
		CANAL INTERMEDIO	113,2	100	-10,40		05,06y07/08/2024
		PASO BANCO CHICO	78,1	100	-10,70		07/09/2024
		RADA EXTERIOR	51,6	100	-11,40		16/07/2024
		CANAL BROWN	26,3	100	-10,70		17y18/07/2024
		CANAL ING. EMILIO MITRE	23,2	100	-10,50	 (D)	18y19/07/2024
		CANAL ING. EMILIO MITRE	42,6	100	-13,30		18y19/07/2024
		CANAL ING. EMILIO MITRE	47,2	100	-11,00		18y19/07/2024
		<b>RÍO PARANÁ DE LAS PALMAS</b>					
		ISLA LUCHA	50,4	140	-11,20		15/07/2024
		EV. ISLA LUCHA / TORDILLO	58,4	140	-11,60		11y12/07/2024
		VUELTA DEL TORDILLO	86,1	149	-11,80	M.D. reducida 16m entre km 85,8 y 86,2	10/07/2024
		EV. TORDILLO / HINOJO	88,0	197	-12,00		10/07/2024
		VUELTA DEL HINOJO	88,6	190	-12,60	Precaución M.I. Km 88,6	10/07/2024
		EV. HINOJO / CAMPANA	91,5	185	-12,10		10/07/2024
		VUELTA CAMPANA	99,0	165	-11,70		08/07/2024
		EV. CAMPANA / VUELTA DEL ESTE	99,1	177	-12,90		08/07/2024
		VUELTA DEL ESTE	103,3	200	-11,50	M.D. reducida 4m entre Km 103,1 y 103,6	08/07/2024
		EV. DEL ESTE / LOS BARBONES	107,0	122	-11,50		05/07/2024
		VUELTA DE LOS BARBONES	120,8	193	-11,10		04y05/07/2024
		EV. BARBONES / SAN ANTONIO	121,8	164	-12,80		03/07/2024
		VUELTA SAN ANTONIO	126,6	243	-12,00		03/07/2024
		EV. SAN ANTONIO / AB.LAS LIMAS	128,9	165	-15,60		03/07/2024
		VUELTA ABAJO LAS LIMAS	130,1	165	-11,90		03/07/2024
		VUELTA LAS LIMAS	132,8	214	-11,90		02/07/2024
		EV. LAS LIMAS / DEL PELADO	133,7	200	-16,30		02/07/2024
		VUELTA DEL PELADO	136,2	227	-11,70		01/07/2024
		EV. DEL PELADO / LOS PATOS	138,7	147	-12,40		01/07/2024
		VUELTA LOS PATOS	143,0	170	-11,30		02y03/07/2024
		CANCHA LARGA	154,4	150	-11,30		01y02/07/2024
		ZANJA MERCADAL	157,4	192	-11,20		28/06/2024
		ANGOSTURA DE LA ISLETA	166,0	150	-11,10		26y27/06/2024
		ANGOSTURA DE LA BASE	174,8	172	-11,90		26y27/06/2024
		BIFURCACION	179,0	155	-11,40		25/06/2024
		<b>RÍO PARANÁ</b>					
		EP. BIFURCACION/AB.LOS RATONES	241,0	116	-12,00	M.D. reducida 10m en KM 258,7	24y25/06/2024

KM DESDE	KM HASTA	DENOMINACIÓN	KM CRÍTICO APROX.	ANCHO CANAL (m)	PROF. AL CERO (m)	ALT. HIDROM. (m)	PROF. EFECTIVA (m)	OBSERVACIONES	FECHA ÚLTIMO RELEVAMIENTO
276,0	281,3	EP. BIFURCACION / AB.LOS RATONES	276,9	116	-10,50	0,54	11,04	M.D. reducida 10m entre km 276,3 y km 276,8	30/05/2024
		ABAJO LOS RATONES B.D.	288,6	116	-10,20	0,52	10,72	 (A)	05/06/2024
		EP. AB.LOS RATONES / LOS RATONES	292,6	116	-11,80	0,51	12,31		13/07/2024
		LOS RATONES	292,7	116	-10,30	0,51	10,81		05/06/2024
		EP. LOS RATONES / ARRIBA OBLIGADO	307,6	116	-10,70	0,48	11,18		29/05/2024
		ARRIBA OBLIGADO	309,5	116	-10,90	0,48	11,38	 (E)	28/05/2024
		EP. ARRIBA OBLIGADO/LAS HERMANAS B.D	313,1	116	-14,20	0,47	14,67		28/05/2024
		LAS HERMANAS B.D.	322,1	116	-10,30	0,47	10,77		27/05/2024
		EP. LAS HERMANAS B.D/ CORT. ISLA NUEVA	325,9	116	-11,30	0,46	11,76		27/05/2024
		CORTADA ISLA NUEVA	339,4	116	-10,10	0,51	10,61		24/5y17/8/2024
		EP.CORTADA ISLA NUEVA / YAGUARON	349,6	116	-10,00	0,59	10,59		22y23/05/2024
		YAGUARON	353,5	116	-9,90	0,54	10,44	 (C)	06/08/2024
		EP. YAGUARON / PARAGUAYO	376,4	106	-10,50	0,47	10,97	M.D.reducida 10m Km 375,1 - 375,5	21/05/2024
		PARAGUAYO	387,7	116	-9,70	0,50	10,20		10y11/09/2024
		EP. PARAGUAYO / AB. ALVEAR	397,3	116	-9,70	0,52	10,22	M.D.reducida 10m en el Km 397,2	09/09/2024
		ABAJO ALVEAR	399,7	116	-9,80	0,53	10,33	 (C) Precaución M.D. Km 399,6	09/09/2024
		EP. AB. ALVEAR/ALVEAR	401,6	116	-9,80	0,53	10,33		09/09/2024
		ALVEAR	406,8	116	-10,00	0,55	10,55		06/09/2024
		EP. ALVEAR/C. MUELLES PTO. ROSARIO	410,3	116	-10,20	0,56	10,76		10/09/2024
		C.MUELLES PUERTO ROSARIO	417,7	116	-9,80	0,56	10,36		05/09/2024
		EP. C.DE LOS MUELLES / BORGHI	418,7	189	-9,80	0,56	10,36		03/09/2024
		BORGHI	431,7	116	-9,80	0,51	10,31		02/09/2024
		EP. BORGHI/BELLA VISTA	448,5	116	-10,00	0,45	10,45		30/08/2024
		BELLA VISTA	449,7	116	-9,90	0,46	10,36		28/08/2024
		EP. BELLA VISTA / AB. CORRENTOSO	452,5	116	-9,70	0,47	10,17	M.I. reducida 14m en Km 456,7	01/09/2024
		EP. BELLA VISTA / AB. CORRENTOSO	472,3	104	-5,80	0,54	6,34	M.I. reducida 12m entre Km 472,2 y 472,3	26y27/08/2024
		ABAJO CORRENTOSO	472,4	116	-5,60	0,54	6,14		26y27/08/2024
		EP. AB. CORRENTOSO / PARANACITO	479,6	116	-6,10	0,57	6,67		23/08/2024
		PARANACITO	493,8	116	-5,90	0,63	6,53		14/08/2024
		EP. PARANACITO / ISLA CAMPO RICO	495,4	116	-6,60	0,63	7,23		14y26/8/2024
		ISLA CAMPO RICO	500,1	116	-6,00	0,65	6,65		23y26/8/2024
		ISLA CAMPO RICO / TACUANI	503,0	116	-5,70	0,66	6,36		23/08/2024
		TACUANI	505,7	116	-5,60	0,67	6,27	M.D.reducida 5m en Km 505,5	13/08/2024
		ABAJO DIAMANTE	526,3	116	-5,90	0,75	6,65		12/08/2024
		LOS CHIVOS	531,8	116	-5,60	0,78	6,38		12/08/2024
		RAIGONES	546,0	116	-5,50	0,73	6,23		21y22/08/2024
		EP. RAIGONES/PARACAO	558,6	116	-6,90	0,68	7,58		19/08/2024
		PARACAO	565,5	116	-7,40	0,66	8,06		15/08/2024
		EP. PARACAO / ANIMAS	571,7	116	-9,40	0,63	10,03		15/08/2024
		ANIMAS	573,2	116	-5,80	0,63	6,43		19/08/2024
		EP. ANIMAS / TRAGADERO	574,6	116	-6,00	0,62	6,62	M.I.reducida 10m entre Km 578,2 y 578,7	16/08/2024
		TRAGADERO	583,7	116	-5,60	0,59	6,19		16/08/2024

 (A) DRAGA TACOLA - OPERANDO  
 (D) DRAGA ORTELIOUS - OPERANDO

 (B) DRAGA A DE ABUQUERQUE - DESMOVILIZADA  
 (E) DRAGA GIOVANNI VENTURI - OPERANDO

 (C) DRAGA PINTA - OPERANDO  
 (F) DRAGA NIÑA - DESMOVILIZADA