











PARANÁ	2,41
DIAMANTE	2,80
SAN MARTÍN	2,85
ROSARIO	2,79
VILLA CONSTITUCIÓN	2,35
SAN NICOLAS	2,27
RAMALLO	2,00
SAN PEDRO	1,79

SUBSECRETARÍA DE PUERTOS Y VÍAS NAVEGABLES
DIRECCIÓN NACIONAL DE CONTROL DE PUERTOS Y VÍAS NAVEGABLES
RÍO DE LA PLATA - RÍO PARANÁ
ruta de ULTRAMAR
 PROFUNDIDADES MÍNIMAS DÍA: 29 de Mayo de 2024

KM DESDE	KM HASTA	DENOMINACIÓN (Afectado a Régimen de Mareas)	KM CRÍTICO APROX.	ANCHO CANAL (m)	PROF. AL CERO (m)	OBSERVACIONES	FECHA ÚLTIMO RELEVAMIENTO
239,1	121,0	RÍO DE LA PLATA	148,4	100	-10,50	Ambas Margenes reducidas 5m entre Km 149 y 153	24y25/04/2024
121,0	81,0	CANAL PUNTA INDIO	120,9	160	-10,60		28y29/03/2024
81,0	57,0	CANAL INTERMEDIO	78,4	100	-10,60		28y29/03/2024
57,0	37,0	PASO BANCO CHICO	53,6	100	-11,30		26/03/2024
37,0	12,0	RADA EXTERIOR	18,6	160	-10,50		26/03y19/04/2024
12,0	42,0	CANAL BROWN	13,1	100	-10,40		14,15y16/3/2024
42,0	46,3	CANAL ING. EMILIO MITRE	44,5	100	-13,00		14,15y18/3/2024
46,3	49,8	CANAL ING. EMILIO MITRE	47,6	100	-10,90		18/04/2024
49,8	58,4	RÍO PARANÁ DE LAS PALMAS	50,0	140	-11,00		23/02/2024
58,4	84,8	ISLA LUCHA	60,8	126	-11,60		21y22/02/2024
84,8	86,9	EV. ISLA LUCHA / TORDILLO	86,1	150	-12,30	Precaución M.D. en km 86,1	20/02/2024
86,9	88,6	VUELTA DEL TORDILLO	88,4	214	-11,70		20/02/2024
88,6	88,6	EV. TORDILLO / HINOJO	89,6	220	-13,40		20/02/2024
88,6	90,4	VUELTA DEL HINOJO	91,7	176	-13,00		20/02/2024
90,4	92,2	EV. HINOJO / CAMPANA	91,7	176	-13,00		20/02/2024
92,2	99,0	VUELTA CAMPANA	94,5	165	-11,70		19/02/2024
99,0	99,7	EV. CAMPANA / VUELTA DEL ESTE	99,4	213	-11,90		19/02/2024
99,7	103,5	VUELTA DEL ESTE	103,5	204	-11,50		19/02/2024
103,5	112,4	EV. DEL ESTE / LOS BARBONES	107,4	122	-11,90		16/02/2024
112,4	121,3	VUELTA DE LOS BARBONES	114,8	160	-11,50		14/02/2024
121,3	125,0	EV. BARBONES / SAN ANTONIO	124,8	202	-12,60	13/02/2024	
125,0	128,0	VUELTA SAN ANTONIO	126,1	235	-12,10	12/02/2024	
128,0	128,9	EV. SAN ANTONIO / AB.LAS LIMAS	128,9	165	-14,00	12/02/2024	
128,9	132,0	VUELTA ABAJO LAS LIMAS	131,8	192	-11,30	09/02/2024	
132,0	133,7	VUELTA LAS LIMAS	132,8	206	-11,80	M.D. reducida 5m en Km 132,8	09/02/2024
133,7	134,5	EV. LAS LIMAS / DEL PELADO	133,9	200	-13,60		09/02/2024
134,5	137,1	VUELTA DEL PELADO	136,2	228	-11,60		09y12/02/2024
137,1	139,3	EV. DEL PELADO / LOS PATOS	138,5	156	-12,20		08/02/2024
139,3	146,5	VUELTA LOS PATOS	141,7	185	-11,20		09y12/02/2024
146,5	157,0	CANCHA LARGA	155,0	174	-11,40		08/02/2024
157,0	159,3	ZANJA MERCADAL	157,1	173	-11,50		10/05/2024
159,3	173,7	ANGOSTURA DE LA ISLETA	166,4	134	-11,00		06/02/2024
173,7	175,3	ANGOSTURA DE LA BASE	174,3	172	-11,70		30/04/2024
175,3	180,4	BIFURCACION	179,3	130	-10,80		M.D. reducido 25m entre Km 178,9 y 179,6
234,1	276,0	RÍO PARANÁ	240,5	116	-12,30		29,30y31/01/2024
		EP. BIFURCACION/AB.LOS RATONES					

KM DESDE	KM HASTA	DENOMINACIÓN	KM CRÍTICO APROX.	ANCHO CANAL (m)	PROF. AL CERO (m)	ALT. HIDROM. (m)	PROF. EFECTIVA (m)	OBSERVACIONES	FECHA ÚLTIMO RELEVAMIENTO
276,0	281,3	EP. BIFURCACION / AB.LOS RATONES	276,5	116	-9,80	1,79	11,59		19/03/2024
281,3	290,3	ABAJO LOS RATONES B.D.	287,1	116	-9,90	1,84	11,74	 (A)	19/03/2024
290,3	292,5	EP. AB.LOS RATONES / LOS RATONES	291,5	106	-10,00	1,86	11,86	M.I. reducida 6m en Km 291,5	19/03/2024
292,5	296,4	LOS RATONES	295,2	116	-9,80	1,87	11,67		18/03/2024
296,4	308,5	EP. LOS RATONES / ARRIBA OBLIGADO	308,4	116	-10,60	1,93	12,53		15y18/03/2024
308,5	313,0	ARRIBA OBLIGADO	309,5	116	-10,90	1,93	12,83		28/05/2024
313,0	314,9	EP. ARRIBA OBLIGADO/LAS HERMANAS B.D	313,1	116	-14,90	1,95	16,85		28/05/2024
314,9	325,8	LAS HERMANAS B.D.	322,1	116	-10,30	1,96	12,26		27/05/2024
325,8	330,2	EP. LAS HERMANAS B.D/ CORT. ISLA NUEVA	325,9	116	-11,30	1,97	13,27		27/05/2024
330,2	344,0	CORTADA ISLA NUEVA	343,3	135	-9,70	2,19	11,89		24/05/2024
344,0	351,3	EP.CORTADA ISLA NUEVA / YAGUARON	349,6	116	-10,00	2,30	12,30		22y23/05/2024
351,3	358,8	YAGUARON	357,1	116	-9,60	2,31	11,91	M.I. reducida 10m en Km 357,1	22/05/2024
358,8	380,9	EP. YAGUARON / PARAGUAYO	376,4	106	-10,50	2,43	12,93	MD.reducida 10m Km 375,1- 375,5	21/05/2024
380,9	392,2	PARAGUAYO	391,4	116	-9,10	2,56	11,66		20/05/2024
392,2	398,4	EP. PARAGUAYO / AB. ALVEAR	396,9	116	-9,70	2,61	12,31		17/05/2024
398,4	400,4	ABAJO ALVEAR	399,6	116	-10,20	2,64	12,84		28/05/2024
400,4	403,4	EP. AB. ALVEAR/ALVEAR	400,5	116	-9,20	2,65	11,85		16/05/2024
403,4	408,7	ALVEAR	407,8	116	-9,10	2,71	11,81	 (C)	15/05/2024
408,7	412,7	EP. ALVEAR/C. MUELLES PTO. ROSARIO	408,8	116	-9,10	2,72	11,82		15/05/2024
412,7	418,5	C.MUELLES PUERTO ROSARIO	418,2	200	-8,50	2,79	11,29		14/05/2024
418,5	428,8	EP. C.DE LOS MUELLES / BORGHI	428,5	116	-9,00	2,81	11,81		05y07/05/2024
428,8	438,9	BORGHI	432,2	116	-8,80	2,82	11,62		13/05/2024
438,9	449,8	EP. BORGHI/BELLA VISTA	447,7	116	-8,00	2,85	10,85	MD.reducida 6m Km 447,8- 448,5	08y10/05/2024
449,8	452,1	BELLA VISTA	450,6	106	-8,20	2,85	11,05	MD.reducida 10m Km 450,0- 451,0	10/05/2024
452,1	460,0	EP. BELLA VISTA / AB. CORRENTOSO	452,3	116	-9,10	2,85	11,95		07/05/2024
460,0	472,3	EP. BELLA VISTA / AB. CORRENTOSO	470,4	116	-7,40	2,84	10,24		25y26/04/2024
472,3	475,3	ABAJO CORRENTOSO	474,2	116	-5,70	2,83	8,53		25/04/2024
475,3	490,5	EP. AB. CORRENTOSO / PARANACITO	475,3	116	-6,50	2,83	9,33		29/04/2024
490,5	494,5	PARANACITO	493,4	116	-6,10	2,82	8,92		03/05/2024
494,5	503,0	EP. PARANACITO / TACUANI	495,5	116	-5,10	2,82	7,92		01y03/05/2024
503,0	521,6	TACUANI	517,9	116	-5,60	2,81	8,41	Ajuste de Traza	30/04y01/05/2024
521,6	531,6	ABAJO DIAMANTE	526,7	116	-5,70	2,80	8,50		24/04/2024
531,6	542,2	LOS CHIVOS	532,0	116	-5,90	2,80	8,70		23/04/2024
542,2	553,2	RAIGONES	545,0	116	-5,50	2,73	8,23		22/04/2024
553,2	564,4	EP. RAIGONES/PARACAO	558,9	116	-7,50	2,65	10,15		17/04/2024
564,4	568,8	PARACAO	565,7	116	-7,10	2,61	9,71		17/04/2024
568,8	571,8	EP. PARACAO / ANIMAS	569,2	116	-9,60	2,59	12,19		17/04/2024
571,8	574,5	ANIMAS	574,3	116	-6,00	2,56	8,56		16/04/2024
574,5	578,7	EP. ANIMAS / TRAGADERO	578,6	116	-6,40	2,54	8,94		16/04/2024
578,7	584,0	TRAGADERO	582,7	116	-5,70	2,52	8,22		15y16/04/2024

-  (A) DRAGA TACOLA - OPERANDO
-  (B) DRAGA A.DE ABUQUERQUE - MANTENIMIENTO
-  (C) DRAGA PINTA - OPERANDO
-  (D) DRAGA ORTELIOUS DESMOVILIZADA
-  (E) DRAGA GIOVANNI VENTURI - MANTENIMIENTO
-  (F) DRAGA PANCHEO DESMOVILIZADA
-  (G) DRAGA NIÑA - MANTENIMIENTO
-  (H) DRAGA GALILEO GALILEI - OPERANDO EN CSM*

* Canal San Martín (CSM)