













PARANÁ	2,41
DIAMANTE	2,86
SAN MARTÍN	2,93
ROSARIO	2,84
VILLA CONSTITUCIÓN	2,43
SAN NICOLAS	2,35
RAMALLO	2,09
SAN PEDRO	1,93

**SUBSECRETARÍA DE PUERTOS Y VÍAS NAVEGABLES**  
**DIRECCIÓN NACIONAL DE CONTROL DE PUERTOS Y VÍAS NAVEGABLES**  
**RÍO DE LA PLATA - RÍO PARANÁ**  
**ruta de ULTRAMAR**  
 PROFUNDIDADES MÍNIMAS DÍA: 28 de Mayo de 2024

KM DESDE	KM HASTA	DENOMINACIÓN (Afectado a Régimen de Mareas)	KM CRÍTICO APROX.	ANCHO CANAL (m)	PROF. AL CERO (m)	OBSERVACIONES	FECHA ÚLTIMO RELEVAMIENTO
239,1	121,0	<b>RIO DE LA PLATA</b>					
		CANAL PUNTA INDIO	148,4	100	-10,50	Ambas Margenes reducidas 5m entre Km 149 y 153	24y25/04/2024
121,0	81,0	CANAL INTERMEDIO	120,9	160	-10,60		28y29/03/2024
81,0	57,0	PASO BANCO CHICO	78,4	100	-10,60		28y29/03/2024
57,0	37,0	RADA EXTERIOR	53,6	100	-11,30		26/03/2024
37,0	12,0	CANAL BROWN	18,6	160	-10,50		26/03y19/04/2024
12,0	42,0	CANAL ING. EMILIO MITRE	13,1	100	-10,40		14,15y16/3/2024
42,0	46,3	CANAL ING. EMILIO MITRE	44,5	100	-13,00		14,15y18/3/2024
46,3	49,8	CANAL ING. EMILIO MITRE	47,6	100	-10,90		18/04/2024
		<b>RIO PARANÁ DE LAS PALMAS</b>					
49,8	58,4	ISLA LUCHA	50,0	140	-11,00		23/02/2024
58,4	84,8	EV. ISLA LUCHA / TORDILLO	60,8	126	-11,60		21y22/02/2024
84,8	86,9	VUELTA DEL TORDILLO	86,1	165	-10,90		20/02/2024
86,9	88,6	EV. TORDILLO / HINOJO	88,4	214	-11,70		20/02/2024
88,6	90,4	VUELTA DEL HINOJO	89,6	220	-13,40		20/02/2024
90,4	92,2	EV. HINOJO / CAMPANA	91,7	176	-13,00		20/02/2024
92,2	99,0	VUELTA CAMPANA	94,5	165	-11,70		19/02/2024
99,0	99,7	EV. CAMPANA / VUELTA DEL ESTE	99,4	213	-11,90		19/02/2024
99,7	103,5	VUELTA DEL ESTE	103,5	204	-11,50		19/02/2024
103,5	112,4	EV. DEL ESTE / LOS BARBONES	107,4	122	-11,90		16/02/2024
112,4	121,3	VUELTA DE LOS BARBONES	114,8	160	-11,50		14/02/2024
121,3	125,0	EV. BARBONES / SAN ANTONIO	124,8	202	-12,60		13/02/2024
125,0	128,0	VUELTA SAN ANTONIO	126,1	235	-12,10		12/02/2024
128,0	128,9	EV. SAN ANTONIO / AB.LAS LIMAS	128,9	165	-14,00		12/02/2024
128,9	132,0	VUELTA ABAJO LAS LIMAS	131,8	192	-11,30		09/02/2024
132,0	133,7	VUELTA LAS LIMAS	132,8	206	-11,80	M.D. reducida 5m en Km 132,8	09/02/2024
133,7	134,5	EV. LAS LIMAS / DEL PELADO	133,9	200	-13,60		09/02/2024
134,5	137,1	VUELTA DEL PELADO	136,2	228	-11,60		09y12/02/2024
137,1	139,3	EV. DEL PELADO / LOS PATOS	138,5	156	-12,20		08/02/2024
139,3	146,5	VUELTA LOS PATOS	141,7	185	-11,20		09y12/02/2024
146,5	157,0	CANCHA LARGA	155,0	174	-11,40		08/02/2024
157,0	159,3	ZANJA MERCADAL	157,1	173	-11,50		10/05/2024
159,3	173,7	ANGOSTURA DE LA ISLETA	166,4	134	-11,00		06/02/2024
173,7	175,3	ANGOSTURA DE LA BASE	174,3	172	-11,70		30/04/2024
175,3	180,4	BIFURCACION	179,3	130	-10,80	M.D. reducido 25m entre Km 178,9 y 179,6	04y07/05/2024
		<b>RIO PARANÁ</b>					
234,1	276,0	EP. BIFURCACION/AB.LOS RATONES	240,5	116	-12,30		29,30y31/01/2024

KM DESDE	KM HASTA	DENOMINACIÓN	KM CRÍTICO APROX.	ANCHO CANAL (m)	PROF. AL CERO (m)	ALT. HIDROM. (m)	PROF. EFECTIVA (m)	OBSERVACIONES	FECHA ÚLTIMO RELEVAMIENTO
276,0	281,3	EP. BIFURCACION / AB.LOS RATONES	276,5	116	-9,80	1,93	11,73		19/03/2024
281,3	290,3	ABAJOS RATONES B.D.	287,1	116	-9,90	1,97	11,87		19/03/2024
290,3	292,5	EP. AB.LOS RATONES / LOS RATONES	291,5	106	-10,00	1,98	11,98	 (A) M.I. reducida 6m en Km 291,5	19/03/2024
292,5	296,4	LOS RATONES	295,2	116	-9,80	1,99	11,79		18/03/2024
296,4	308,5	EP. LOS RATONES / ARRIBA OBLIGADO	308,4	116	-10,60	2,04	12,64		15y18/03/2024
308,5	313,0	ARRIBA OBLIGADO	310,4	116	-9,70	2,04	11,74	 (H) M.I. reducida 16m en Km 308,6	15Y16/03/2024
313,0	314,9	EP. ARRIBA OBLIGADO/LAS HERMANAS B.D	313,1	122	-15,00	2,05	17,05		14/03/2024
314,9	325,8	LAS HERMANAS B.D.	322,1	116	-10,30	2,06	12,36		27/05/2024
325,8	330,2	EP. LAS HERMANAS B.D/ CORT. ISLA NUEVA	325,9	116	-11,30	2,07	13,37		27/05/2024
330,2	344,0	CORTADA ISLA NUEVA	343,3	135	-9,70	2,27	11,97		24/05/2024
344,0	351,3	EP.CORTADA ISLA NUEVA / YAGUARON	349,6	116	-10,00	2,38	12,38		22y23/05/2024
351,3	358,8	YAGUARON	357,1	116	-9,60	2,39	11,99	M.I. reducida 10m en Km 357,1	22/05/2024
358,8	380,9	EP. YAGUARON / PARAGUAYO	376,4	106	-10,50	2,50	13,00	MD.reducida 10m Km 375,1- 375,5	21/05/2024
380,9	392,2	PARAGUAYO	391,4	116	-9,10	2,63	11,73		20/05/2024
392,2	398,4	EP. PARAGUAYO / AB. ALVEAR	396,9	116	-9,70	2,68	12,38		17/05/2024
398,4	400,4	ABAJOS ALVEAR	399,2	116	-9,20	2,70	11,90	MD.reducida 6m en Km 398,5	16/05/2024
400,4	403,4	EP. AB. ALVEAR/ALVEAR	400,5	116	-9,20	2,71	11,91		16/05/2024
403,4	408,7	ALVEAR	407,8	116	-9,10	2,77	11,87	 (C)	15/05/2024
408,7	412,7	EP. ALVEAR/C. MUELLES PTO. ROSARIO	408,8	116	-9,10	2,78	11,88		15/05/2024
412,7	418,5	C.MUELLES PUERTO ROSARIO	418,2	200	-8,50	2,85	11,35	 (B)	14/05/2024
418,5	428,8	EP. C.DE LOS MUELLES / BORGHI	428,5	116	-9,00	2,88	11,88		05y07/05/2024
428,8	438,9	BORGHI	432,2	116	-8,80	2,89	11,69		13/05/2024
438,9	449,8	EP. BORGHI/BELLA VISTA	447,7	116	-8,00	2,93	10,93	MD.reducida 6m Km 447,8- 448,5	08y10/05/2024
449,8	452,1	BELLA VISTA	450,6	106	-8,20	2,93	11,13	MD.reducida 10m Km 450,0- 451,0	10/05/2024
452,1	460,0	EP. BELLA VISTA / AB. CORRENTOSO	452,3	116	-9,10	2,93	12,03		07/05/2024
460,0	472,3	EP. BELLA VISTA / AB. CORRENTOSO	470,4	116	-7,40	2,91	10,31		25y26/04/2024
472,3	475,3	ABAJOS CORRENTOSO	474,2	116	-5,70	2,91	8,61		25/04/2024
475,3	490,5	EP. AB. CORRENTOSO / PARANACITO	475,3	116	-6,50	2,91	9,41		29/04/2024
490,5	494,5	PARANACITO	493,4	116	-6,10	2,89	8,99		03/05/2024
494,5	503,0	EP. PARANACITO / TACUANI	495,5	116	-5,10	2,89	7,99		01y03/05/2024
503,0	521,6	TACUANI	517,9	116	-5,60	2,87	8,47	Ajuste de Traza	30/04y01/05/2024
521,6	531,6	ABAJOS DIAMANTE	526,7	116	-5,70	2,87	8,57		24/04/2024
531,6	542,2	LOS CHIVOS	532,0	116	-5,90	2,86	8,76		23/04/2024
542,2	553,2	RAIGONES	545,0	116	-5,50	2,78	8,28		22/04/2024
553,2	564,4	EP. RAIGONES/PARACAO	558,9	116	-7,50	2,69	10,19		17/04/2024
564,4	568,8	PARACAO	565,7	116	-7,10	2,64	9,74		17/04/2024
568,8	571,8	EP. PARACAO / ANIMAS	569,2	116	-9,60	2,62	12,22		17/04/2024
571,8	574,5	ANIMAS	574,3	116	-6,00	2,59	8,59		16/04/2024
574,5	578,7	EP. ANIMAS / TRAGADERO	578,6	116	-6,40	2,56	8,96		16/04/2024
578,7	584,0	TRAGADERO	582,7	116	-5,70	2,53	8,23		15y16/04/2024

-  (A) DRAGA TACOLA - OPERANDO
-  (D) DRAGA ORTELIUS DESMOVILIZADA
-  (G) DRAGA NIÑA - MANTENIMIENTO
-  (B) DRAGA A.DE ABUQUERQUE- OPERANDO
-  (E) DRAGA GIOVANNI VENTURI - MANTENIMIENTO
-  (H) DRAGA GALILEO GALILEI - OPERANDO EN CSM\*
-  (C) DRAGA PINTA - OPERANDO EN CSM\*
-  (F) DRAGA PANTO DESMOVILIZADA

\* Canal San Martín (CSM)