




PARANÁ	2,69
DIAMANTE	3,30
SAN MARTÍN	3,25
ROSARIO	3,09
VILLA CONSTITUCIÓN	2,63
SAN NICOLAS	2,54
RAMALLO	2,15
SAN PEDRO	2,04



SUBSECRETARÍA DE PUERTOS Y VÍAS NAVEGABLES
DIRECCIÓN NACIONAL DE CONTROL DE PUERTOS Y VÍAS NAVEGABLES

RÍO DE LA PLATA - RÍO PARANÁ

ROUTA DE ULTRAMAR

PROFUNDIDADES MÍNIMAS DÍA: 24 de Mayo de 2024

KM DESDE	KM HASTA	DENOMINACIÓN (Afectado a Régimen de Mareas)	KM CRÍTICO APROX.	ANCHO CANAL (m)	PROF. AL CERO (m)	OBSERVACIONES	FECHA ÚLTIMO RELEVAMIENTO
239,1	121,0	RÍO DE LA PLATA					
		CANAL PUNTA INDIO	148,4	100	-10,50	Ambas Margenes reducidas 5m entre Km 149 y 153	24y25/04/2024
		CANAL INTERMEDIO	120,9	160	-10,60		28y29/03/2024
		PASO BANCO CHICO	78,4	100	-10,60		28y29/03/2024
		RADA EXTERIOR	53,6	100	-11,30		26/03/2024
		CANAL BROWN	18,6	160	-10,50		26/03y19/04/2024
		CANAL ING. EMILIO MITRE	13,1	100	-10,40	 (G)	14,15y16/3/2024
		CANAL ING. EMILIO MITRE	44,5	100	-13,00		14,15y18/3/2024
		CANAL ING. EMILIO MITRE	47,6	100	-10,90	 (C)	18/04/2024
		RÍO PARANÁ DE LAS PALMAS					
		ISLA LUCHA	50,0	140	-11,00		23/02/2024
		EV. ISLA LUCHA / TORDILLO	60,8	126	-11,60		21y22/02/2024
		VUELTA DEL TORDILLO	86,1	165	-10,90		20/02/2024
		EV. TORDILLO / HINOJO	88,4	214	-11,70		20/02/2024
		VUELTA DEL HINOJO	89,6	220	-13,40		20/02/2024
		EV. HINOJO / CAMPANA	91,7	176	-13,00		20/02/2024
		VUELTA CAMPANA	94,5	165	-11,70		19/02/2024
		EV. CAMPANA / VUELTA DEL ESTE	99,4	213	-11,90		19/02/2024
		VUELTA DEL ESTE	103,5	204	-11,50		19/02/2024
		EV. DEL ESTE / LOS BARBONES	107,4	122	-11,90		16/02/2024
		VUELTA DE LOS BARBONES	114,8	160	-11,50		14/02/2024
		EV. BARBONES / SAN ANTONIO	124,8	202	-12,60		13/02/2024
		VUELTA SAN ANTONIO	126,1	235	-12,10		12/02/2024
		EV. SAN ANTONIO / AB.LAS LIMAS	128,9	165	-14,00		12/02/2024
		VUELTA ABAJO LAS LIMAS	131,8	192	-11,30		09/02/2024
		VUELTA LAS LIMAS	132,8	206	-11,80	M.D. reducida 5m en Km 132,8	09/02/2024
		EV. LAS LIMAS / DEL PELADO	133,9	200	-13,60		09/02/2024
		VUELTA DEL PELADO	136,2	228	-11,60		09y12/02/2024
		EV. DEL PELADO / LOS PATOS	138,5	156	-12,20		08/02/2024
		VUELTA LOS PATOS	141,7	185	-11,20		09y12/02/2024
		CANCHA LARGA	155,0	174	-11,40		08/02/2024
		ZANJA MERCADAL	157,1	173	-11,50		10/05/2024
		ANGOSTURA DE LA ISLETA	166,4	134	-11,00		06/02/2024
		ANGOSTURA DE LA BASE	174,3	172	-11,70		30/04/2024
		BIFURCACION	179,3	130	-10,80	 (A) M.D. reducido 25m entre Km 178,9 y 179,6	04y07/05/2024
		RÍO PARANÁ					
		EP. BIFURCACION/AB.LOS RATONES	240,5	116	-12,30		29,30y31/01/2024

KM DESDE	KM HASTA	DENOMINACIÓN	KM CRÍTICO APROX.	ANCHO CANAL (m)	PROF. AL CERO (m)	ALT. HIDROM. (m)	PROF. EFECTIVA (m)	OBSERVACIONES	FECHA ÚLTIMO RELEVAMIENTO
276,0	281,3	EP. BIFURCACION / AB.LOS RATONES	276,5	116	-9,80	2,04	11,84		19/03/2024
281,3	290,3	ABAJOS RATONES B.D.	287,1	116	-9,90	2,06	11,96		19/03/2024
290,3	292,5	EP. AB.LOS RATONES / LOS RATONES	291,5	106	-10,00	2,07	12,07	M.I. reducida 6m en Km 291,5	19/03/2024
292,5	296,4	LOS RATONES	295,2	116	-9,80	2,08	11,88		18/03/2024
296,4	308,5	EP. LOS RATONES / ARRIBA OBLIGADO	308,4	116	-10,60	2,11	12,71		15y18/03/2024
308,5	313,0	ARRIBA OBLIGADO	310,4	116	-9,70	2,12	11,82	 (H) M.I. reducida 16m en Km 308,6	15Y16/03/2024
313,0	314,9	EP. ARRIBA OBLIGADO/LAS HERMANAS B.D	313,1	122	-15,00	2,12	17,12		14/03/2024
314,9	325,8	LAS HERMANAS B.D.	316,2	166	-10,40	2,12	12,52		21/05/2024
325,8	330,2	EP. LAS HERMANAS B.D/ CORT. ISLA NUEVA	325,9	116	-12,00	2,14	14,14		12/03/2024
330,2	344,0	CORTADA ISLA NUEVA	342,8	126	-9,30	2,40	11,70	MD.reducida 10m Km 341,7-343,0	21/04/2024
344,0	351,3	EP.CORTADA ISLA NUEVA / YAGUARON	349,6	116	-10,00	2,58	12,58		22y23/05/2024
351,3	358,8	YAGUARON	357,1	116	-9,60	2,58	12,18	M.I. reducida 10m en Km 357,1	22/05/2024
358,8	380,9	EP. YAGUARON / PARAGUAYO	376,4	106	-10,50	2,71	13,21	MD.reducida 10m Km 375,1- 375,5	21/05/2024
380,9	392,2	PARAGUAYO	391,4	116	-9,10	2,85	11,95		20/05/2024
392,2	398,4	EP. PARAGUAYO / AB. ALVEAR	396,9	116	-9,70	2,91	12,61		17/05/2024
398,4	400,4	ABAJOS ALVEAR	399,2	116	-9,20	2,93	12,13	 (B) MD.reducida 6m en Km 398,5	16/05/2024
400,4	403,4	EP. AB. ALVEAR/ALVEAR	400,5	116	-9,20	2,94	12,14		16/05/2024
403,4	408,7	ALVEAR	407,8	116	-9,10	3,01	12,11		15/05/2024
408,7	412,7	EP. ALVEAR/C. MUELLES PTO. ROSARIO	408,8	116	-9,10	3,02	12,12		15/05/2024
412,7	418,5	C.MUELLES PUERTO ROSARIO	418,2	200	-8,50	3,10	11,60		14/05/2024
418,5	428,8	EP. C.DE LOS MUELLES / BORGHI	428,5	116	-9,00	3,15	12,15		05y07/05/2024
428,8	438,9	BORGHI	432,2	116	-8,80	3,17	11,97		13/05/2024
438,9	449,8	EP. BORGHI/BELLA VISTA	447,7	116	-8,00	3,25	11,25	MD.reducida 6m Km 447,8- 448,5	08y10/05/2024
449,8	452,1	BELLA VISTA	450,6	106	-8,20	3,25	11,45	MD.reducida 10m Km 450,0- 451,0	10/05/2024
452,1	460,0	EP. BELLA VISTA / AB. CORRENTOSO	452,3	116	-9,10	3,25	12,35		07/05/2024
460,0	472,3	EP. BELLA VISTA / AB. CORRENTOSO	470,4	116	-7,40	3,26	10,66		25y26/04/2024
472,3	475,3	ABAJOS CORRENTOSO	474,2	116	-5,70	3,27	8,97		25/04/2024
475,3	490,5	EP. AB. CORRENTOSO / PARANACITO	475,3	116	-6,50	3,27	9,77		29/04/2024
490,5	494,5	PARANACITO	493,4	116	-6,10	3,28	9,38		03/05/2024
494,5	503,0	EP. PARANACITO / TACUANI	495,5	116	-5,10	3,28	8,38		01y03/05/2024
503,0	521,6	TACUANI	517,9	116	-5,60	3,29	8,89	Ajuste de Traza	30/04y01/05/2024
521,6	531,6	ABAJOS DIAMANTE	526,7	116	-5,70	3,30	9,00		24/04/2024
531,6	542,2	LOS CHIVOS	532,0	116	-5,90	3,30	9,20		23/04/2024
542,2	553,2	RAIGONES	545,0	116	-5,50	3,19	8,69		22/04/2024
553,2	564,4	EP. RAIGONES/PARACAO	558,9	116	-7,50	3,07	10,57		17/04/2024
564,4	568,8	PARACAO	565,7	116	-7,10	3,01	10,11		17/04/2024
568,8	571,8	EP. PARACAO / ANIMAS	569,2	116	-9,60	2,98	12,58		17/04/2024
571,8	574,5	ANIMAS	574,3	116	-6,00	2,93	8,93		16/04/2024
574,5	578,7	EP. ANIMAS / TRAGADERO	578,6	116	-6,40	2,89	9,29		16/04/2024
578,7	584,0	TRAGADERO	582,7	116	-5,70	2,85	8,55		15y16/04/2024

 (A) DRAGA TACOLA - OPERANDO

 (B) DRAGA A.DE ABUQUERQUE - OPERANDO

 (C) DRAGA PINTA - MANTENIMIENTO

 (D) DRAGA ORTELIOUS DESMOVILIZADA

 (E) DRAGA GIOVANNI VENTURI - MANTENIMIENTO

 (F) DRAGA PANCHOS DESMOVILIZADA

 (G) DRAGA NIÑA - OPERANDO

 (H) DRAGA GALILEO GALILEI - OPERANDO