











PARANÁ	3.20
DIAMANTE	3.72
SAN MARTÍN	3.56
ROSARIO	3.39
VILLA CONSTITUCIÓN	2.81
SAN NICOLAS	2.69
RAMALLO	2.40
SAN PEDRO	2.10

SUBSECRETARÍA DE PUERTOS Y VÍAS NAVEGABLES
DIRECCIÓN NACIONAL DE CONTROL DE PUERTOS Y VÍAS NAVEGABLES
RÍO DE LA PLATA - RÍO PARANÁ
ruta de ULTRAMAR
 PROFUNDIDADES MÍNIMAS DÍA: 19 de Mayo de 2024

KM DESDE	KM HASTA	DENOMINACIÓN (Afectado a Régimen de Mareas)	KM CRÍTICO APROX.	ANCHO CANAL (m)	PROF. AL CERO (m)	OBSERVACIONES	FECHA ÚLTIMO RELEVAMIENTO	
RIO DE LA PLATA								
239.1	121.0	CANAL PUNTA INIDIO	148.4	100	-10.50	Ambas Margenes reducidas 5m entre Km 149 y 153	24y25/04/2024	
121.0	81.0	CANAL INTERMEDIO	120.9	160	-10.60		28y29/03/2024	
81.0	57.0	PASO BANCO CHICO	78.4	100	-10.60		28y29/03/2024	
57.0	37.0	RADA EXTERIOR	53.6	100	-11.30		26/03/2024	
37.0	12.0	CANAL BROWN	18.6	160	-10.50		26/03y19/04/2024	
12.0	42.0	CANAL ING. EMILIO MITRE	13.1	100	-10.40		14,15y16/3/2024	
42.0	46.3	CANAL ING. EMILIO MITRE	44.5	100	-13.00		14,15y18/3/2024	
46.3	49.8	CANAL ING. EMILIO MITRE	47.6	100	-10.90		18/04/2024	
RIO PARANÁ DE LAS PALMAS								
49.8	58.4	ISLA LUCHA	50.0	140	-11.00		23/02/2024	
58.4	84.8	EV. ISLA LUCHA / TORDILLO	60.8	126	-11.60	21y22/02/2024		
84.8	86.9	VUELTA DEL TORDILLO	86.1	165	-10.90	20/02/2024		
86.9	88.6	EV. TORDILLO / HINOJO	88.4	214	-11.70	20/02/2024		
88.6	90.4	VUELTA DEL HINOJO	89.6	220	-13.40	20/02/2024		
90.4	92.2	EV. HINOJO / CAMPANA	91.7	176	-13.00	20/02/2024		
92.2	99.0	VUELTA CAMPANA	94.5	165	-11.70	19/02/2024		
99.0	99.7	EV. CAMPANA / VUELTA DEL ESTE	99.4	213	-11.90	19/02/2024		
99.7	103.5	VUELTA DEL ESTE	103.5	204	-11.50	19/02/2024		
103.5	112.4	EV. DEL ESTE / LOS BARBONES	107.4	122	-11.90	16/02/2024		
112.4	121.3	VUELTA DE LOS BARBONES	114.8	160	-11.50	14/02/2024		
121.3	125.0	EV. BARBONES / SAN ANTONIO	124.8	202	-12.60	13/02/2024		
125.0	128.0	VUELTA SAN ANTONIO	126.1	235	-12.10	12/02/2024		
128.0	128.9	EV. SAN ANTONIO / AB.LAS LIMAS	128.9	165	-14.00	12/02/2024		
128.9	132.0	VUELTA ABAJO LAS LIMAS	131.8	192	-11.30	09/02/2024		
132.0	133.7	VUELTA LAS LIMAS	132.8	206	-11.80	09/02/2024		
133.7	134.5	EV. LAS LIMAS / DEL PELADO	133.9	200	-13.60	09/02/2024		
134.5	137.1	VUELTA DEL PELADO	136.2	228	-11.60	09y12/02/2024		
137.1	139.3	EV. DEL PELADO / LOS PATOS	138.5	156	-12.20	08/02/2024		
139.3	146.5	VUELTA LOS PATOS	141.7	185	-11.20	09y12/02/2024		
146.5	157.0	CANCHA LARGA	155.0	174	-11.40	08/02/2024		
157.0	159.3	ZANJA MERCADAL	157.1	173	-11.50	10/05/2024		
159.3	173.7	ANGOSTURA DE LA ISLETA	166.4	134	-11.00	06/02/2024		
173.7	175.3	ANGOSTURA DE LA BASE	174.3	172	-11.70	30/04/2024		
175.3	180.4	BIFURCACION	179.3	130	-10.80	04y07/05/2024		
RIO PARANÁ								
234.1	276.0	EP. BIFURCACION/AB.LOS RATONES	240.5	116	-12.30		29,30y31/01/2024	

KM DESDE	KM HASTA	DENOMINACIÓN	KM CRÍTICO APROX.	ANCHO CANAL (m)	PROF. AL CERO (m)	ALT. HIDROM. (m)	PROF. EFECTIVA (m)	OBSERVACIONES	FECHA ÚLTIMO RELEVAMIENTO
276.0	281.3	EP. BIFURCACION / AB.LOS RATONES	276.5	116	-9.80	2.10	11.90		19/03/2024
281.3	290.3	ABAJO LOS RATONES B.D.	287.1	116	-9.90	2.17	12.07		19/03/2024
290.3	292.5	EP. AB.LOS RATONES / LOS RATONES	291.5	106	-10.00	2.19	12.19	M.I. reducida 6m en Km 291.5	19/03/2024
292.5	296.4	LOS RATONES	295.2	116	-9.80	2.22	12.02		18/03/2024
296.4	308.5	EP. LOS RATONES / ARRIBA OBLIGADO	308.4	116	-10.60	2.30	12.90		15y18/03/2024
308.5	313.0	ARRIBA OBLIGADO	310.4	116	-9.70	2.31	12.01	 (H) M.I. reducida 16m en Km 308,6	15Y16/03/2024
313.0	314.9	EP. ARRIBA OBLIGADO/LAS HERMANAS B.D	313.1	122	-15.00	2.33	17.33		14/03/2024
314.9	325.8	LAS HERMANAS B.D.	316.4	166	-9.50	2.31	11.81		13/04/2024
325.8	330.2	EP. LAS HERMANAS B.D/ CORT. ISLA NUEVA	325.9	116	-12.00	2.36	14.36		12/03/2024
330.2	344.0	CORTADA ISLA NUEVA	342.8	126	-9.30	2.59	11.89	 (A) MD.reducida 10m Km 341,7-343,0	21/04/2024
344.0	351.3	EP.CORTADA ISLA NUEVA / YAGUARON	344.0	135	-9.90	2.61	12.51		11/03/2024
351.3	358.8	YAGUARON	357.7	116	-9.50	2.75	12.25		08/03/2024
358.8	380.9	EP. YAGUARON / PARAGUAYO	369.5	116	-10.50	2.83	13.33		06y07/03/2024
380.9	392.2	PARAGUAYO	391.6	116	-9.20	3.10	12.30	Precaución M.D. en Km. 391	05y06/03/2024
392.2	398.4	EP. PARAGUAYO / AB. ALVEAR	396.9	116	-10.20	3.16	13.36		04/03/2024
398.4	400.4	ABAJO ALVEAR	399.2	116	-9.20	3.19	12.39	MD.reducida 6m en Km 398,5	16/05/2024
400.4	403.4	EP. AB. ALVEAR/ALVEAR	400.5	116	-9.20	3.20	12.40		16/05/2024
403.4	408.7	ALVEAR	407.8	116	-9.10	3.29	12.39		15/05/2024
408.7	412.7	EP. ALVEAR/C. MUELLES PTO. ROSARIO	408.8	116	-9.10	3.30	12.40		15/05/2024
412.7	418.5	C.MUELLES PUERTO ROSARIO	418.2	200	-8.50	3.40	11.90		14/05/2024
418.5	428.8	EP. C.DE LOS MUELLES / BORGHI	428.5	116	-9.00	3.46	12.46		05y07/05/2024
428.8	438.9	BORGHI	432.2	116	-8.80	3.48	12.28		13/05/2024
438.9	449.8	EP. BORGHI/BELLA VISTA	447.7	116	-8.00	3.56	11.56	MD.reducida 6m Km 447,8- 448,5	08y10/05/2024
449.8	452.1	BELLA VISTA	450.6	106	-8.20	3.56	11.76	MD.reducida 10m Km 450,0- 451,0	10/05/2024
452.1	460.0	EP. BELLA VISTA / AB. CORRENTOSO	452.3	116	-9.10	3.57	12.67		07/05/2024
460.0	472.3	EP. BELLA VISTA / AB. CORRENTOSO	470.4	116	-7.40	3.60	11.00		25y26/04/2024
472.3	475.3	ABAJO CORRENTOSO	474.2	116	-5.70	3.61	9.31		25/04/2024
475.3	490.5	EP. AB. CORRENTOSO / PARANACITO	475.3	116	-6.50	3.61	10.11		29/04/2024
490.5	494.5	PARANACITO	493.4	116	-6.10	3.65	9.75		03/05/2024
494.5	503.0	EP. PARANACITO / TACUANI	495.5	116	-5.10	3.65	8.75		01y03/05/2024
503.0	521.6	TACUANI	517.9	116	-5.60	3.69	9.29	Ajuste de Trazo	30/04y01/05/2024
521.6	531.6	ABAJO DIAMANTE	526.7	116	-5.70	3.71	9.41		24/04/2024
531.6	542.2	LOS CHIVOS	532.0	116	-5.90	3.72	9.62		23/04/2024
542.2	553.2	RAIGONES	545.0	116	-5.50	3.63	9.13		22/04/2024
553.2	564.4	EP. RAIGONES/PARACAO	558.9	116	-7.50	3.52	11.02		17/04/2024
564.4	568.8	PARACAO	565.7	116	-7.10	3.47	10.57		17/04/2024
568.8	571.8	EP. PARACAO / ANIMAS	569.2	116	-9.60	3.44	13.04		17/04/2024
571.8	574.5	ANIMAS	574.3	116	-6.00	3.40	9.40		16/04/2024
574.5	578.7	EP. ANIMAS / TRAGADERO	578.6	116	-6.40	3.37	9.77		16/04/2024
578.7	584.0	TRAGADERO	582.7	116	-5.70	3.34	9.04		15y16/04/2024

 (A) DRAGA TACOLA - OPERANDO
  (B) DRAGA A.DE ABUQUERQUE DESMOVILIZADA
  (C) DRAGA PINTA - OPERANDO
 (D) DRAGA ORTELIIUS DESMOVILIZADA
  (E) DRAGA GIOVANNI VENTURI - MANTENIMIENTO
  (F) DRAGA PANCHE DESMOVILIZADA
 (G) DRAGA NIÑA - MANTENIMIENTO
  (H) DRAGA GALILEO GALILEI - OPERANDO