




PARANÁ	3,28
DIAMANTE	3,63
SAN MARTÍN	3,32
ROSARIO	3,13
VILLA CONSTITUCIÓN	2,57
SAN NICOLAS	2,46
RAMALLO	2,30
SAN PEDRO	1,98

SUBSECRETARÍA DE PUERTOS Y VÍAS NAVEGABLES
DIRECCIÓN NACIONAL DE CONTROL DE PUERTOS Y VÍAS NAVEGABLES
RÍO DE LA PLATA - RÍO PARANÁ
ruta de ULTRAMAR
 PROFUNDIDADES MÍNIMAS DÍA: 10 de Mayo de 2024

KM DESDE	KM HASTA	DENOMINACIÓN (Afectado a Régimen de Mareas)	KM CRÍTICO APROX.	ANCHO CANAL (m)	PROF. AL CERO (m)	OBSERVACIONES	FECHA ÚLTIMO RELEVAMIENTO
239,1	121,0	RIO DE LA PLATA					
		CANAL PUNTA INDIO	148,4	100	-10,50	Ambas Margenes reducidas 5m entre Km 149 y 153	24y25/04/2024
		CANAL INTERMEDIO	120,9	160	-10,60		28y29/03/2024
		PASO BANCO CHICO	78,4	100	-10,60		28y29/03/2024
		RADA EXTERIOR	53,6	100	-11,30		26/03/2024
		CANAL BROWN	18,6	160	-10,50		26/03y19/04/2024
		CANAL ING. EMILIO MITRE	13,1	100	-10,40		14,15y16/3/2024
		CANAL ING. EMILIO MITRE	44,5	100	-13,00		14,15y18/3/2024
		CANAL ING. EMILIO MITRE	47,6	100	-10,90		18/04/2024
		RIO PARANÁ DE LAS PALMAS					
		ISLA LUCHA	50,0	140	-11,00		23/02/2024
		EV. ISLA LUCHA / TORDILLO	60,8	126	-11,60		21y22/02/2024
		VUELTA DEL TORDILLO	86,1	165	-10,90		20/02/2024
		EV. TORDILLO / HINOJO	88,4	214	-11,70		20/02/2024
		VUELTA DEL HINOJO	89,6	220	-13,40		20/02/2024
		EV. HINOJO / CAMPANA	91,7	176	-13,00		20/02/2024
		VUELTA CAMPANA	94,5	165	-11,70		19/02/2024
		EV. CAMPANA / VUELTA DEL ESTE	99,4	213	-11,90		19/02/2024
		VUELTA DEL ESTE	103,5	204	-11,50		19/02/2024
		EV. DEL ESTE / LOS BARBONES	107,4	122	-11,90		16/02/2024
		VUELTA DE LOS BARBONES	114,8	160	-11,50		14/02/2024
		EV. BARBONES / SAN ANTONIO	124,8	202	-12,60		13/02/2024
		VUELTA SAN ANTONIO	126,1	235	-12,10		12/02/2024
		EV. SAN ANTONIO / AB.LAS LIMAS	128,9	165	-14,00		12/02/2024
		VUELTA ABAJO LAS LIMAS	131,8	192	-11,30		09/02/2024
		VUELTA LAS LIMAS	132,8	206	-11,80	M.D. reducida 5m en Km 132,8	09/02/2024
		EV. LAS LIMAS / DEL PELADO	133,9	200	-13,60		09/02/2024
		VUELTA DEL PELADO	136,2	228	-11,60		09y12/02/2024
		EV. DEL PELADO / LOS PATOS	138,5	156	-12,20		08/02/2024
		VUELTA LOS PATOS	141,7	185	-11,20		09y12/02/2024
		CANCHA LARGA	155,0	174	-11,40		08/02/2024
		ZANJA MERCADAL	157,2	174	-11,40	 (E)	07/02/2024
		ANGOSTURA DE LA ISLETA	166,4	134	-11,00		06/02/2024
		ANGOSTURA DE LA BASE	174,3	172	-11,70		30/04/2024
		BIFURCACION	179,0	155	-11,10		08/02/2024
		RIO PARANÁ					
		EP. BIFURCACION/AB.LOS RATONES	240,5	116	-12,30		29,30y31/01/2024

KM DESDE	KM HASTA	DENOMINACIÓN	KM CRÍTICO APROX.	ANCHO CANAL (m)	PROF. AL CERO (m)	ALT. HIDROM. (m)	PROF. EFECTIVA (m)	OBSERVACIONES	FECHA ÚLTIMO RELEVAMIENTO
276,0	281,3	EP. BIFURCACION / AB.LOS RATONES	276,5	116	-9,80	1,98	11,78		19/03/2024
281,3	290,3	ABAJOS RATONES B.D.	287,1	116	-9,90	2,05	11,95		19/03/2024
290,3	292,5	EP. AB.LOS RATONES / LOS RATONES	291,5	106	-10,00	2,08	12,08	M.I. reducida 6m en Km 291,5	19/03/2024
292,5	296,4	LOS RATONES	295,2	116	-9,80	2,11	11,91		18/03/2024
296,4	308,5	EP. LOS RATONES / ARRIBA OBLIGADO	308,4	116	-10,60	2,19	12,79		15y18/03/2024
308,5	313,0	ARRIBA OBLIGADO	310,4	116	-9,70	2,20	11,90	M.I. reducida 16m en Km 308,6	15Y16/03/2024
313,0	314,9	EP. ARRIBA OBLIGADO/LAS HERMANAS B.D	313,1	122	-15,00	2,22	17,22		14/03/2024
314,9	325,8	LAS HERMANAS B.D.	316,4	166	-9,50	2,21	11,71		13/04/2024
325,8	330,2	EP. LAS HERMANAS B.D/ CORT. ISLA NUEVA	325,9	116	-12,00	2,26	14,26		12/03/2024
330,2	344,0	CORTADA ISLA NUEVA	342,8	126	-9,30	2,40	11,70	 (A) MD.reducida 10m Km 341,7-343,0	21/04/2024
344,0	351,3	EP.CORTADA ISLA NUEVA / YAGUARON	344,0	135	-9,90	2,42	12,32		11/03/2024
351,3	358,8	YAGUARON	357,7	116	-9,50	2,51	12,01		08/03/2024
358,8	380,9	EP. YAGUARON / PARAGUAYO	369,5	116	-10,50	2,59	13,09		06y07/03/2024
380,9	392,2	PARAGUAYO	391,6	116	-9,20	2,85	12,05	 (C) Ajuste de Traza ⁽¹⁾	05y06/03/2024
392,2	398,4	EP. PARAGUAYO / AB. ALVEAR	396,9	116	-10,20	2,91	13,11		04/03/2024
398,4	400,4	ABAJOS ALVEAR	399,0	116	-9,40	2,93	12,33		04/03/2024
400,4	403,4	EP. AB. ALVEAR/ALVEAR	403,3	116	-9,70	2,98	12,68		01/03/2024
403,4	408,7	ALVEAR	405,9	116	-9,40	3,01	12,41		13/03/2024
408,7	412,7	EP. ALVEAR/C. MUELLES PTO. ROSARIO	408,7	116	-8,90	3,04	11,94		01/03/2024
412,7	418,5	C.MUELLES PUERTO ROSARIO	417,3	200	-9,10	3,14	12,24		28/02/2024
418,5	428,8	EP. C.DE LOS MUELLES / BORCHI	428,5	116	-9,00	3,20	12,20		05y07/05/2024
428,8	438,9	BORCHI	432,0	116	-8,90	3,23	12,13		27/02/2024
438,9	449,8	EP. BORCHI/BELLA VISTA	447,6	116	-9,00	3,32	12,32	Datos suministrados por AGP	04/03/2024
449,8	452,1	BELLA VISTA	450,1	116	-8,80	3,33	12,13		04/03/2024
452,1	460,0	EP. BELLA VISTA / AB. CORRENTOSO	452,3	116	-9,10	3,34	12,44		07/05/2024
460,0	472,3	EP. BELLA VISTA / AB. CORRENTOSO	470,4	116	-7,40	3,40	10,80		25y26/04/2024
472,3	475,3	ABAJOS CORRENTOSO	474,2	116	-5,70	3,42	9,12		25/04/2024
475,3	490,5	EP. AB. CORRENTOSO / PARANACITO	475,3	116	-6,50	3,42	9,92		29/04/2024
490,5	494,5	PARANACITO	493,4	116	-6,10	3,49	9,59		03/05/2024
494,5	503,0	EP. PARANACITO / TACUANI	495,5	116	-5,10	3,49	8,59		01y03/05/2024
503,0	521,6	TACUANI	517,9	116	-5,60	3,57	9,17	Ajuste de Traza	30/04y01/05/2024
521,6	531,6	ABAJOS DIAMANTE	526,7	116	-5,70	3,61	9,31		24/04/2024
531,6	542,2	LOS CHIVOS	532,0	116	-5,90	3,63	9,53		23/04/2024
542,2	553,2	RAIGONES	545,0	116	-5,50	3,57	9,07		22/04/2024
553,2	564,4	EP. RAIGONES/PARACAO	558,9	116	-7,50	3,50	11,00		17/04/2024
564,4	568,8	PARACAO	565,7	116	-7,10	3,46	10,56		17/04/2024
568,8	571,8	EP. PARACAO / ANIMAS	569,2	116	-9,60	3,44	13,04		17/04/2024
571,8	574,5	ANIMAS	574,3	116	-6,00	3,42	9,42		16/04/2024
574,5	578,7	EP. ANIMAS / TRAGADERO	578,6	116	-6,40	3,40	9,80		16/04/2024
578,7	584,0	TRAGADERO	582,7	116	-5,70	3,37	9,07		15y16/04/2024

 (A) DRAGA TACOLA OPERANDO

 (B) DRAGA A.DE ABUQUERQUE DESMOVILIZADA

 (C) DRAGA PINTA OPERANDO

 (D) DRAGA ORTELIUS DESMOVILIZADA

 (E) DRAGA GIOVANNI VENTURI OPERANDO

 (F) DRAGA PANCHE DESMOVILIZADA

 (G) DRAGA NIÑA EN MANTENIMIENTO

⁽¹⁾ Ajuste de Traza: Eje a 135m de BVL 383,3 y a 173m de BRL 389,0 - Precaución M.D. en Km. 391