










|                    |      |
|--------------------|------|
| PARANÁ             | 1,84 |
| DIAMANTE           | 2,29 |
| SAN MARTÍN         | 2,17 |
| ROSARIO            | 2,10 |
| VILLA CONSTITUCIÓN | 1,61 |
| SAN NICOLAS        | 1,50 |
| RAMALLO            | 1,25 |
| SAN PEDRO          | 0,96 |


**SUBSECRETARÍA DE PUERTOS Y VÍAS NAVEGABLES**  
**DIRECCIÓN NACIONAL DE CONTROL DE PUERTOS Y VÍAS NAVEGABLES**  
**RÍO DE LA PLATA - RÍO PARANÁ**  
**ruta de ULTRAMAR**  
 PROFUNDIDADES MÍNIMAS DÍA: 17 de Abril de 2024

| KM DESDE                        | KM HASTA | DENOMINACIÓN<br>(Afectado a Régimen de Mareas) | KM CRÍTICO APROX. | ANCHO CANAL (m) | PROF. AL CERO (m) | OBSERVACIONES                             | FECHA ÚLTIMO RELEVAMIENTO |
|---------------------------------|----------|--|-------------------|-----------------|-------------------|---|---------------------------|
| <b>RIO DE LA PLATA</b>          |          |  |                   |                 |                   |   |                           |
| 239,1                           | 121,0    | CANAL PUNTA INDI                               | 171,8             | 100             | -10,40            |   | 1y2/10/2023               |
| 121,0                           | 81,0     | CANAL INTERMEDIO                               | 120,9             | 160             | -10,60            |   | 28y29/03/2024             |
| 81,0                            | 57,0     | PASO BANCO CHICO                               | 78,4              | 100             | -10,60            |   | 28y29/03/2024             |
| 57,0                            | 37,0     | RADA EXTERIOR                                  | 53,6              | 100             | -11,30            |   | 26/03/2024                |
| 37,0                            | 12,0     | CANAL BROWN                                    | 12,1              | 160             | -10,50            | Precaución ambas margenes en Km 12,0      | 19,21y26/03/2024          |
| 12,0                            | 42,0     | CANAL ING. EMILIO MITRE                        | 13,1              | 100             | -10,40            |   | 14,15y16/3/2024           |
| 42,0                            | 46,3     | CANAL ING. EMILIO MITRE                        | 44,5              | 100             | -13,00            |   | 14,15y18/3/2024           |
| 46,3                            | 49,8     | CANAL ING. EMILIO MITRE                        | 47,2              | 106             | -10,40            |   | 14,15,18,22y26/3/24       |
| <b>RIO PARANÁ DE LAS PALMAS</b> |          |  |                   |                 |                   |   |                           |
| 49,8                            | 58,4     | ISLA LUCHA                                     | 50,0              | 140             | -11,00            |   | 23/02/2024                |
| 58,4                            | 84,8     | EV. ISLA LUCHA / TORDILLO                      | 60,8              | 126             | -11,60            |   | 21y22/02/2024             |
| 84,8                            | 86,9     | VUELTA DEL TORDILLO                            | 86,1              | 165             | -10,90            |   | 20/02/2024                |
| 86,9                            | 88,6     | EV. TORDILLO / HINOJO                          | 88,4              | 214             | -11,70            |   | 20/02/2024                |
| 88,6                            | 90,4     | VUELTA DEL HINOJO                              | 89,6              | 220             | -13,40            |   | 20/02/2024                |
| 90,4                            | 92,2     | EV. HINOJO / CAMPANA                           | 91,7              | 176             | -13,00            |   | 20/02/2024                |
| 92,2                            | 99,0     | VUELTA CAMPANA                                 | 94,5              | 165             | -11,70            |   | 19/02/2024                |
| 99,0                            | 99,7     | EV. CAMPANA / VUELTA DEL ESTE                  | 99,4              | 213             | -11,90            |   | 19/02/2024                |
| 99,7                            | 103,5    | VUELTA DEL ESTE                                | 103,5             | 204             | -11,50            |   | 19/02/2024                |
| 103,5                           | 112,4    | EV. DEL ESTE / LOS BARBONES                    | 107,4             | 122             | -11,90            |   | 16/02/2024                |
| 112,4                           | 121,3    | VUELTA DE LOS BARBONES                         | 114,8             | 160             | -11,50            |   | 14/02/2024                |
| 121,3                           | 125,0    | EV. BARBONES / SAN ANTONIO                     | 124,8             | 202             | -12,60            |   | 13/02/2024                |
| 125,0                           | 128,0    | VUELTA SAN ANTONIO                             | 126,1             | 235             | -12,10            |   | 12/02/2024                |
| 128,0                           | 128,9    | EV. SAN ANTONIO / AB.LAS LIMAS                 | 128,9             | 165             | -14,00            |   | 12/02/2024                |
| 128,9                           | 132,0    | VUELTA ABAJO LAS LIMAS                         | 131,8             | 192             | -11,30            |   | 09/02/2024                |
| 132,0                           | 133,7    | VUELTA LAS LIMAS                               | 132,8             | 206             | -11,80            | M.D. reducida 5m en Km 132,8              | 09/02/2024                |
| 133,7                           | 134,5    | EV. LAS LIMAS / DEL PELADO                     | 133,9             | 200             | -13,60            |   | 09/02/2024                |
| 134,5                           | 137,1    | VUELTA DEL PELADO                              | 136,2             | 228             | -11,60            |   | 09y12/02/2024             |
| 137,1                           | 139,3    | EV. DEL PELADO / LOS PATOS                     | 138,5             | 156             | -12,20            |   | 08/02/2024                |
| 139,3                           | 146,5    | VUELTA LOS PATOS                               | 141,7             | 185             | -11,20            |   | 09y12/02/2024             |
| 146,5                           | 157,0    | CANCHA LARGA                                   | 155,0             | 174             | -11,40            |   | 08/02/2024                |
| 157,0                           | 159,3    | ZANJA MERCADAL                                 | 157,2             | 174             | -11,40            |   | 07/02/2024                |
| 159,3                           | 173,7    | ANGOSTURA DE LA ISLETA                         | 166,4             | 134             | -11,00            |   | 06/02/2024                |
| 173,7                           | 175,3    | ANGOSTURA DE LA BASE                           | 174,3             | 155             | -11,30            | M.D. reducida 20m entre Kms 174,1 y 174,3 | 05,06y08/02/2024          |
| 175,3                           | 180,4    | BIFURCACION                                    | 179,0             | 155             | -11,10            |   | 08/02/2024                |
| <b>RIO PARANÁ</b>               |          |  |                   |                 |                   |   |                           |
| 234,1                           | 276,0    | EP. BIFURCACION/AB.LOS RATONES                 | 240,5             | 116             | -12,30            |   | 29,30y31/01/2024          |

| KM DESDE | KM HASTA | DENOMINACIÓN                           | KM CRÍTICO APROX. | ANCHO CANAL (m) | PROF. AL CERO (m) | ALT. HIDROM. (m) | PROF. EFECTIVA (m) | OBSERVACIONES  | FECHA ÚLTIMO RELEVAMIENTO |
|----------|----------|--|-------------------|-----------------|-------------------|------------------|--------------------|--|---------------------------|
| 276,0    | 281,3    | EP. BIFURCACION / AB.LOS RATONES       | 276,5             | 116             | -9,80             | 0,96             | 10,76              |  | 19/03/2024                |
| 281,3    | 290,3    | ABAJO LOS RATONES B.D.                 | 287,1             | 116             | -9,90             | 1,03             | 10,93              |  | 19/03/2024                |
| 290,3    | 292,5    | EP. AB.LOS RATONES / LOS RATONES       | 291,5             | 106             | -10,00            | 1,05             | 11,05              | M.I. reducida 6m en Km 291,5   | 19/03/2024                |
| 292,5    | 296,4    | LOS RATONES                            | 295,2             | 116             | -9,80             | 1,07             | 10,87              |  | 18/03/2024                |
| 296,4    | 308,5    | EP. LOS RATONES / ARRIBA OBLIGADO      | 303,5             | 116             | -10,70            | 1,12             | 11,82              | Navegar a 85 m de la señal BVL 303,6   | 15y18/03/2024             |
| 308,5    | 313,0    | ARRIBA OBLIGADO                        | 310,4             | 116             | -9,70             | 1,16             | 10,86              | M.I. reducida 16m en Km 308,6  | 15Y16/03/2024             |
| 313,0    | 314,9    | EP. ARRIBA OBLIGADO/LAS HERMANAS B.D   | 313,1             | 122             | -15,00            | 1,18             | 16,18              |  | 14/03/2024                |
| 314,9    | 325,8    | LAS HERMANAS B.D.                      | 322,1             | 116             | -9,40             | 1,19             | 10,59              | Datos suministrados por AGP  | 26/03/2024                |
| 325,8    | 330,2    | EP. LAS HERMANAS B.D/ CORT. ISLA NUEVA | 325,9             | 116             | -12,00            | 1,21             | 13,21              |  | 12/03/2024                |
| 330,2    | 344,0    | CORTADA ISLA NUEVA                     | 343,0             | 136             | -9,30             | 1,42             | 10,72              |  (A) M.D. reducida <sup>(3)</sup> | 11y12/03/2024             |
| 344,0    | 351,3    | EP.CORTADA ISLA NUEVA / YAGUARON       | 344,0             | 135             | -9,90             | 1,43             | 11,33              |  | 08/03/2024                |
| 351,3    | 358,8    | YAGUARON                               | 357,7             | 116             | -9,50             | 1,55             | 11,05              |  | 08/03/2024                |
| 358,8    | 380,9    | EP. YAGUARON / PARAGUAYO               | 369,5             | 116             | -10,50            | 1,63             | 12,13              |  | 06y07/03/2024             |
| 380,9    | 392,2    | PARAGUAYO                              | 391,6             | 116             | -9,20             | 1,85             | 11,05              | Ajuste de Traza <sup>(1)</sup>   | 05y06/03/2024             |
| 392,2    | 398,4    | EP. PARAGUAYO / AB. ALVEAR             | 396,9             | 116             | -10,20            | 1,91             | 12,11              |  | 04/03/2024                |
| 398,4    | 400,4    | ABAJO ALVEAR                           | 399,0             | 116             | -9,40             | 1,93             | 11,33              |  | 04/03/2024                |
| 400,4    | 403,4    | EP. AB. ALVEAR/ALVEAR                  | 403,3             | 116             | -9,70             | 1,97             | 11,67              |  | 01/03/2024                |
| 403,4    | 408,7    | ALVEAR                                 | 405,9             | 116             | -9,40             | 2,00             | 11,40              |  | 13/03/2024                |
| 408,7    | 412,7    | EP. ALVEAR/C. MUELLES PTO. ROSARIO     | 408,7             | 116             | -8,90             | 2,02             | 10,92              |  | 01/03/2024                |
| 412,7    | 418,5    | C.MUELLES PUERTO ROSARIO               | 417,3             | 200             | -9,10             | 2,10             | 11,20              |  | 28/02/2024                |
| 418,5    | 428,8    | EP. C.DE LOS MUELLES / BORGHI          | 428,0             | 116             | -9,70             | 2,13             | 11,83              |  | 28/02/2024                |
| 428,8    | 438,9    | BORGHI                                 | 432,0             | 116             | -8,90             | 2,14             | 11,04              |  | 27/02/2024                |
| 438,9    | 449,8    | EP. BORGHI/BELLA VISTA                 | 447,6             | 116             | -9,00             | 2,17             | 11,17              | Datos suministrados por AGP  | 04/03/2024                |
| 449,8    | 452,1    | BELLA VISTA                            | 450,1             | 116             | -8,80             | 2,17             | 10,97              |  | 04/03/2024                |
| 452,1    | 460,0    | EP. BELLA VISTA / AB. CORRENTOSO       | 452,2             | 116             | -8,90             | 2,18             | 11,08              |  | 21/02/2024                |
| 460,0    | 472,3    | EP. BELLA VISTA / AB. CORRENTOSO       | 463,9             | 116             | -7,10             | 2,19             | 9,29               |  | 23y24/11/2023             |
| 472,3    | 475,3    | ABAJO CORRENTOSO                       | 474,6             | 116             | -5,10             | 2,21             | 7,31               |  (B)                              | 24/11/2023                |
| 475,3    | 490,5    | EP. AB. CORRENTOSO / PARANACITO        | 475,4             | 116             | -5,40             | 2,21             | 7,61               |  | 23/11/2023                |
| 490,5    | 494,5    | PARANACITO                             | 494,2             | 116             | -5,60             | 2,24             | 7,84               |  | 23/11/2023                |
| 494,5    | 503,0    | EP. PARANACITO / TACUANI               | 497,7             | 116             | -4,80             | 2,24             | 7,04               |  | 22y23/11/2023             |
| 503,0    | 521,6    | TACUANI                                | 514,5             | 116             | -4,10             | 2,26             | 6,36               |  | 21y22/11/2023             |
| 521,6    | 531,6    | ABAJO DIAMANTE                         | 528,9             | 106             | -4,60             | 2,28             | 6,88               | M.D. reducida 10m e/Kms 528,9 y 529,2  | 21/11/2023                |
| 531,6    | 542,2    | LOS CHIVOS                             | 532,2             | 116             | -5,20             | 2,29             | 7,49               |  (G)                              | 17/11/2023                |
| 542,2    | 553,2    | RAIGONES                               | 552,3             | 116             | -5,00             | 2,16             | 7,16               |  (C)                              | 15y16/11/2023             |
| 553,2    | 564,4    | EP. RAIGONES/PARACAO                   | 558,5             | 116             | -7,10             | 2,12             | 9,22               |  | 14/11/2023                |
| 564,4    | 568,8    | PARACAO                                | 566,0             | 116             | -7,80             | 2,07             | 9,87               |  | 14/11/2023                |
| 568,8    | 571,8    | EP. PARACAO / ANIMAS                   | 569,3             | 116             | -8,30             | 2,05             | 10,35              |  | 14/11/2023                |
| 571,8    | 574,5    | ANIMAS                                 | 574,3             | 116             | -6,00             | 2,02             | 8,02               |  | 16/04/2024                |
| 574,5    | 578,7    | EP. ANIMAS / TRAGADERO                 | 578,6             | 116             | -6,40             | 1,99             | 8,39               |  | 16/04/2024                |
| 578,7    | 584,0    | TRAGADERO                              | 582,7             | 116             | -5,70             | 1,96             | 7,66               |  | 15y16/04/2024             |

 (A) DRAGA TACOLA OPERANDO  
 (D) DRAGA ORTELIOUS DESMOVILIZADA  
 (G) DRAGA NIÑA OPERANDO

 (B) DRAGA A.DE ABUQUERQUE OPERANDO  
 (E) DRAGA GIOVANNI VENTURI EN MANTENIMIENTO

 (C) DRAGA PINTA OPERANDO  
 (F) DRAGA PANTO DESMOVILIZADA

<sup>(1)</sup> Ajuste de Traza: Eje a 135m de BVL 383,3 y a 173m de BRL 389,0 - Precaución M.D. en Km. 391

<sup>(3)</sup> M.D. reducida 5m entre Km 341,5 y Km 341,8