













| | |
|--------------------|------|
| PARANÁ | 1,37 |
| DIAMANTE | 1,71 |
| SAN MARTÍN | 1,66 |
| ROSARIO | 1,71 |
| VILLA CONSTITUCIÓN | 1,51 |
| SAN NICOLAS | 1,54 |
| RAMALLO | 1,51 |
| SAN PEDRO | 1,60 |

SUBSECRETARÍA DE PUERTOS Y VÍAS NAVEGABLES
DIRECCIÓN NACIONAL DE CONTROL DE PUERTOS Y VÍAS NAVEGABLES
RÍO DE LA PLATA - RÍO PARANÁ
ruta de ULTRAMAR

PROFUNDIDADES MÍNIMAS DÍA: 14 de Abril de 2024

| KM DESDE | KM HASTA | DENOMINACIÓN (Afectado a Régimen de Mareas) | KM CRÍTICO APROX. | ANCHO CANAL (m) | PROF. AL CERO (m) | OBSERVACIONES | FECHA ÚLTIMO RELEVAMIENTO |
|---------------------------------|----------|--|-------------------|-----------------|-------------------|---|---------------------------|
| RIO DE LA PLATA | | | | | | | |
| 239,1 | 121,0 | CANAL PUNTA INDIO | 171,8 | 100 | -10,40 |  (E) | 1y2/10/2023 |
| 121,0 | 81,0 | CANAL INTERMEDIO | 120,9 | 160 | -10,60 | | 28y29/03/2024 |
| 81,0 | 57,0 | PASO BANCO CHICO | 78,4 | 100 | -10,60 | | 28y29/03/2024 |
| 57,0 | 37,0 | RADA EXTERIOR | 53,6 | 100 | -11,30 | | 26/03/2024 |
| 37,0 | 12,0 | CANAL BROWN | 12,1 | 160 | -10,50 | Precaución ambas margenes en Km 12,0 | 19,21y26/03/2024 |
| 12,0 | 42,0 | CANAL ING. EMILIO MITRE | 13,1 | 100 | -10,40 | | 14,15y16/3/2024 |
| 42,0 | 46,3 | CANAL ING. EMILIO MITRE | 44,5 | 100 | -13,00 | | 14,15y18/3/2024 |
| 46,3 | 49,8 | CANAL ING. EMILIO MITRE | 47,2 | 106 | -10,40 | | 14,15,18,22y26/3/24 |
| RIO PARANÁ DE LAS PALMAS | | | | | | | |
| 49,8 | 58,4 | ISLA LUCHA | 50,0 | 140 | -11,00 | | 23/02/2024 |
| 58,4 | 84,8 | EV. ISLA LUCHA / TORDILLO | 60,8 | 126 | -11,60 | | 21y22/02/2024 |
| 84,8 | 86,9 | VUELTA DEL TORDILLO | 86,1 | 165 | -10,90 | | 20/02/2024 |
| 86,9 | 88,6 | EV. TORDILLO / HINOJO | 88,4 | 214 | -11,70 | | 20/02/2024 |
| 88,6 | 90,4 | VUELTA DEL HINOJO | 89,6 | 220 | -13,40 | | 20/02/2024 |
| 90,4 | 92,2 | EV. HINOJO / CAMPANA | 91,7 | 176 | -13,00 | | 20/02/2024 |
| 92,2 | 99,0 | VUELTA CAMPANA | 94,5 | 165 | -11,70 | | 19/02/2024 |
| 99,0 | 99,7 | EV. CAMPANA / VUELTA DEL ESTE | 99,4 | 213 | -11,90 | | 19/02/2024 |
| 99,7 | 103,5 | VUELTA DEL ESTE | 103,5 | 204 | -11,50 | | 19/02/2024 |
| 103,5 | 112,4 | EV. DEL ESTE / LOS BARBONES | 107,4 | 122 | -11,90 | | 16/02/2024 |
| 112,4 | 121,3 | VUELTA DE LOS BARBONES | 114,8 | 160 | -11,50 | | 14/02/2024 |
| 121,3 | 125,0 | EV. BARBONES / SAN ANTONIO | 124,8 | 202 | -12,60 | | 13/02/2024 |
| 125,0 | 128,0 | VUELTA SAN ANTONIO | 126,1 | 235 | -12,10 | | 12/02/2024 |
| 128,0 | 128,9 | EV. SAN ANTONIO / AB.LAS LIMAS | 128,9 | 165 | -14,00 | | 12/02/2024 |
| 128,9 | 132,0 | VUELTA ABAJO LAS LIMAS | 131,8 | 192 | -11,30 | | 09/02/2024 |
| 132,0 | 133,7 | VUELTA LAS LIMAS | 132,8 | 206 | -11,80 | M.D. reducida 5m en Km 132,8 | 09/02/2024 |
| 133,7 | 134,5 | EV. LAS LIMAS / DEL PELADO | 133,9 | 200 | -13,60 | | 09/02/2024 |
| 134,5 | 137,1 | VUELTA DEL PELADO | 136,2 | 228 | -11,60 | | 09y12/02/2024 |
| 137,1 | 139,3 | EV. DEL PELADO / LOS PATOS | 138,5 | 156 | -12,20 | | 08/02/2024 |
| 139,3 | 146,5 | VUELTA LOS PATOS | 141,7 | 185 | -11,20 | | 09y12/02/2024 |
| 146,5 | 157,0 | CANCHA LARGA | 155,0 | 174 | -11,40 | | 08/02/2024 |
| 157,0 | 159,3 | ZANJA MERCADAL | 157,2 | 174 | -11,40 | | 07/02/2024 |
| 159,3 | 173,7 | ANGOSTURA DE LA ISLETA | 166,4 | 134 | -11,00 | | 06/02/2024 |
| 173,7 | 175,3 | ANGOSTURA DE LA BASE | 174,3 | 155 | -11,30 | M.D. reducida 20m entre Kms 174,1 y 174,3 | 05,06y08/02/2024 |
| 175,3 | 180,4 | BIFURCACION | 179,0 | 155 | -11,10 | | 08/02/2024 |
| RIO PARANÁ | | | | | | | |
| 234,1 | 276,0 | EP. BIFURCACION/AB.LOS RATONES | 240,5 | 116 | -12,30 | | 29,30y31/01/2024 |

| KM DESDE | KM HASTA | DENOMINACIÓN | KM CRÍTICO APROX. | ANCHO CANAL (m) | PROF. AL CERO (m) | ALT. HIDROM. (m) | PROF. EFECTIVA (m) | OBSERVACIONES | FECHA ÚLTIMO RELEVAMIENTO |
|----------|----------|--|-------------------|-----------------|-------------------|------------------|--------------------|--|---------------------------|
| 276,0 | 281,3 | EP. BIFURCACION / AB.LOS RATONES | 276,5 | 116 | -9,80 | 1,60 | 11,40 | | 19/03/2024 |
| 281,3 | 290,3 | ABAJO LOS RATONES B.D. | 287,1 | 116 | -9,90 | 1,58 | 11,48 | | 19/03/2024 |
| 290,3 | 292,5 | EP. AB.LOS RATONES / LOS RATONES | 291,5 | 106 | -10,00 | 1,57 | 11,57 | M.I. reducida 6m en Km 291,5 | 19/03/2024 |
| 292,5 | 296,4 | LOS RATONES | 295,2 | 116 | -9,80 | 1,56 | 11,36 | | 18/03/2024 |
| 296,4 | 308,5 | EP. LOS RATONES / ARRIBA OBLIGADO | 303,5 | 116 | -10,70 | 1,55 | 12,25 | Navegar a 85 m de la señal BVL 303,6 | 15y18/03/2024 |
| 308,5 | 313,0 | ARRIBA OBLIGADO | 310,4 | 116 | -9,70 | 1,54 | 11,24 | M.I. reducida 16m en Km 308,6 | 15Y16/03/2024 |
| 313,0 | 314,9 | EP. ARRIBA OBLIGADO/LAS HERMANAS B.D | 313,1 | 122 | -15,00 | 1,53 | 16,53 | | 14/03/2024 |
| 314,9 | 325,8 | LAS HERMANAS B.D. | 322,1 | 116 | -9,40 | 1,53 | 10,93 | Datos suministrados por AGP | 26/03/2024 |
| 325,8 | 330,2 | EP. LAS HERMANAS B.D/ CORT. ISLA NUEVA | 325,9 | 116 | -12,00 | 1,52 | 13,52 | | 12/03/2024 |
| 330,2 | 344,0 | CORTADA ISLA NUEVA | 343,0 | 136 | -9,30 | 1,53 | 10,83 |  (A) M.D. reducida ⁽³⁾ | 11y12/03/2024 |
| 344,0 | 351,3 | EP.CORTADA ISLA NUEVA / YAGUARON | 344,0 | 135 | -9,90 | 1,53 | 11,43 | | 11/03/2024 |
| 351,3 | 358,8 | YAGUARON | 357,7 | 116 | -9,50 | 1,53 | 11,03 | | 08/03/2024 |
| 358,8 | 380,9 | EP. YAGUARON / PARAGUAYO | 369,5 | 116 | -10,50 | 1,52 | 12,02 | | 06y07/03/2024 |
| 380,9 | 392,2 | PARAGUAYO | 391,6 | 116 | -9,20 | 1,61 | 10,81 | Ajuste de Traza ⁽¹⁾ | 05y06/03/2024 |
| 392,2 | 398,4 | EP. PARAGUAYO / AB. ALVEAR | 396,9 | 116 | -10,20 | 1,63 | 11,83 | | 04/03/2024 |
| 398,4 | 400,4 | ABAJO ALVEAR | 399,0 | 116 | -9,40 | 1,64 | 11,04 | | 04/03/2024 |
| 400,4 | 403,4 | EP. AB. ALVEAR/ALVEAR | 403,3 | 116 | -9,70 | 1,66 | 11,36 | | 01/03/2024 |
| 403,4 | 408,7 | ALVEAR | 405,9 | 116 | -9,40 | 1,67 | 11,07 | | 13/03/2024 |
| 408,7 | 412,7 | EP. ALVEAR/C. MUELLES PTO. ROSARIO | 408,7 | 116 | -8,90 | 1,68 | 10,58 | | 01/03/2024 |
| 412,7 | 418,5 | C.MUELLES PUERTO ROSARIO | 417,3 | 200 | -9,10 | 1,71 | 10,81 | | 28/02/2024 |
| 418,5 | 428,8 | EP. C.DE LOS MUELLES / BORGHI | 428,0 | 116 | -9,70 | 1,69 | 11,39 | | 28/02/2024 |
| 428,8 | 438,9 | BORGHI | 432,0 | 116 | -8,90 | 1,69 | 10,59 | | 27/02/2024 |
| 438,9 | 449,8 | EP. BORGHI/BELLA VISTA | 447,6 | 116 | -9,00 | 1,66 | 10,66 | Datos suministrados por AGP | 04/03/2024 |
| 449,8 | 452,1 | BELLA VISTA | 450,1 | 116 | -8,80 | 1,66 | 10,46 | | 04/03/2024 |
| 452,1 | 460,0 | EP. BELLA VISTA / AB. CORRENTOSO | 452,2 | 116 | -8,90 | 1,66 | 10,56 | | 21/02/2024 |
| 460,0 | 472,3 | EP. BELLA VISTA / AB. CORRENTOSO | 463,9 | 116 | -7,10 | 1,67 | 8,77 |  (B) | 23y24/11/2023 |
| 472,3 | 475,3 | ABAJO CORRENTOSO | 474,6 | 116 | -5,10 | 1,68 | 6,78 | | 24/11/2023 |
| 475,3 | 490,5 | EP. AB. CORRENTOSO / PARANACITO | 475,4 | 116 | -5,40 | 1,68 | 7,08 | | 23/11/2023 |
| 490,5 | 494,5 | PARANACITO | 494,2 | 116 | -5,60 | 1,69 | 7,29 | | 23/11/2023 |
| 494,5 | 503,0 | EP. PARANACITO / TACUANI | 497,7 | 116 | -4,80 | 1,69 | 6,49 | | 22y23/11/2023 |
| 503,0 | 521,6 | TACUANI | 514,5 | 116 | -4,10 | 1,70 | 5,80 | | 21y22/11/2023 |
| 521,6 | 531,6 | ABAJO DIAMANTE | 528,9 | 106 | -4,60 | 1,71 | 6,31 | M.D. reducida 10m entre Kms 528,9 y 529,2 | 21/11/2023 |
| 531,6 | 542,2 | LOS CHIVOS | 532,2 | 116 | -5,20 | 1,71 | 6,91 | | 17/11/2023 |
| 542,2 | 553,2 | RAIGONES | 552,3 | 116 | -5,00 | 1,61 | 6,61 |  (C) | 15y16/11/2023 |
| 553,2 | 564,4 | EP. RAIGONES/PARACAO | 558,5 | 116 | -7,10 | 1,58 | 8,68 | | 14/11/2023 |
| 564,4 | 568,8 | PARACAO | 566,0 | 116 | -7,80 | 1,55 | 9,35 | | 14/11/2023 |
| 568,8 | 571,8 | EP. PARACAO / ANIMAS | 569,3 | 116 | -8,30 | 1,53 | 9,83 | | 14/11/2023 |
| 571,8 | 574,5 | ANIMAS | 573,9 | 116 | -5,30 | 1,51 | 6,81 |  (G) | 14/11/2023 |
| 574,5 | 578,7 | EP. ANIMAS / TRAGADERO | 574,5 | 100 | -5,60 | 1,50 | 7,10 | | 14/11/2023 |
| 578,7 | 584,0 | TRAGADERO | 581,3 | 116 | -4,40 | 1,47 | 5,87 | Ajuste de Traza ⁽¹⁾ | 24y28/3/2024 |

 (A) DRAGA TACOLA OPERANDO  (B) DRAGA A.DE ABUQUERQUE OPERANDO  (C) DRAGA PINTA OPERANDO
 (D) DRAGA ORTELIUS DESMOVILIZADA  (E) DRAGA GIOVANNI VENTURI OPERANDO  (F) DRAGA PANCHO DESMOVILIZADA
 (G) DRAGA NIÑA OPERANDO ⁽¹⁾ Ajuste de Traza: Eje a 135m de BVL 383,3 y a 173m de BRL 389,0 - Precaución M.D. en Km. 391
⁽²⁾ Ajuste de Traza: Eje a 100m de BRL 582 y a 130m de BRL 582,4 ⁽³⁾ M.D. reducida 5m entre Km 341,5 y Km 341,8