








PARANÁ	1,32
DIAMANTE	1,65
SAN MARTÍN	1,58
ROSARIO	1,65
VILLA CONSTITUCIÓN	1,52
SAN NICOLAS	1,56
RAMALLO	1,55
SAN PEDRO	1,59



SUBSECRETARÍA DE PUERTOS Y VÍAS NAVEGABLES
DIRECCIÓN NACIONAL DE CONTROL DE PUERTOS Y VÍAS NAVEGABLES
RÍO DE LA PLATA - RÍO PARANÁ
ROUTA DE ULTRAMAR



PROFUNDIDADES MÍNIMAS DÍA: 12 de Abril de 2024

KM DESDE	KM HASTA	DENOMINACIÓN (Afectado a Régimen de Mareas)	KM CRÍTICO APROX.	ANCHO CANAL (m)	PROF. AL CERO (m)	OBSERVACIONES	FECHA ÚLTIMO RELEVAMIENTO
RIO DE LA PLATA							
239,1	121,0	CANAL PUNTA INDI	171,8	100	-10,40	 (E)	1y2/10/2023
121,0	81,0	CANAL INTERMEDIO	120,9	160	-10,60		28y29/03/2024
81,0	57,0	PASO BANCO CHICO	78,4	100	-10,60		28y29/03/2024
57,0	37,0	RADA EXTERIOR	53,6	100	-11,30		26/03/2024
37,0	12,0	CANAL BROWN	12,1	160	-10,50	Precaución ambas margenes en Km 12,0	19,21y26/03/2024
12,0	42,0	CANAL ING. EMILIO MITRE	13,1	100	-10,40		14,15y16/3/2024
42,0	46,3	CANAL ING. EMILIO MITRE	44,5	100	-13,00		14,15y18/3/2024
46,3	49,8	CANAL ING. EMILIO MITRE	47,2	106	-10,40		14,15,18,22y26/3/24
RIO PARANÁ DE LAS PALMAS							
49,8	58,4	ISLA LUCHA	50,0	140	-11,00		23/02/2024
58,4	84,8	EV. ISLA LUCHA / TORDILLO	60,8	126	-11,60		21y22/02/2024
84,8	86,9	VUELTA DEL TORDILLO	86,1	165	-10,90		20/02/2024
86,9	88,6	EV. TORDILLO / HINOJO	88,4	214	-11,70		20/02/2024
88,6	90,4	VUELTA DEL HINOJO	89,6	220	-13,40		20/02/2024
90,4	92,2	EV. HINOJO / CAMPANA	91,7	176	-13,00		20/02/2024
92,2	99,0	VUELTA CAMPANA	94,5	165	-11,70		19/02/2024
99,0	99,7	EV. CAMPANA / VUELTA DEL ESTE	99,4	213	-11,90		19/02/2024
99,7	103,5	VUELTA DEL ESTE	103,5	204	-11,50		19/02/2024
103,5	112,4	EV. DEL ESTE / LOS BARBONES	107,4	122	-11,90		16/02/2024
112,4	121,3	VUELTA DE LOS BARBONES	114,8	160	-11,50		14/02/2024
121,3	125,0	EV. BARBONES / SAN ANTONIO	124,8	202	-12,60		13/02/2024
125,0	128,0	VUELTA SAN ANTONIO	126,1	235	-12,10		12/02/2024
128,0	128,9	EV. SAN ANTONIO / AB.LAS LIMAS	128,9	165	-14,00		12/02/2024
128,9	132,0	VUELTA ABAJO LAS LIMAS	131,8	192	-11,30		09/02/2024
132,0	133,7	VUELTA LAS LIMAS	132,8	206	-11,80	M.D. reducida 5m en Km 132,8	09/02/2024
133,7	134,5	EV. LAS LIMAS / DEL PELADO	133,9	200	-13,60		09/02/2024
134,5	137,1	VUELTA DEL PELADO	136,2	228	-11,60		09y12/02/2024
137,1	139,3	EV. DEL PELADO / LOS PATOS	138,5	156	-12,20		08/02/2024
139,3	146,5	VUELTA LOS PATOS	141,7	185	-11,20		09y12/02/2024
146,5	157,0	CANCHA LARGA	155,0	174	-11,40		08/02/2024
157,0	159,3	ZANJA MERCADAL	157,2	174	-11,40		07/02/2024
159,3	173,7	ANGOSTURA DE LA ISLETA	166,4	134	-11,00		06/02/2024
173,7	175,3	ANGOSTURA DE LA BASE	174,3	155	-11,30	M.D. reducida 20m entre Kms 174,1 y 174,3	05,06y08/02/2024
175,3	180,4	BIFURCACION	179,0	155	-11,10		08/02/2024
RIO PARANÁ							
234,1	276,0	EP. BIFURCACION/AB.LOS RATONES	240,5	116	-12,30		29,30y31/01/2024

KM DESDE	KM HASTA	DENOMINACIÓN	KM CRÍTICO APROX.	ANCHO CANAL (m)	PROF. AL CERO (m)	ALT. HIDROM. (m)	PROF. EFECTIVA (m)	OBSERVACIONES	FECHA ÚLTIMO RELEVAMIENTO
276,0	281,3	EP. BIFURCACION / AB.LOS RATONES	276,5	116	-9,80	1,59	11,39		19/03/2024
281,3	290,3	ABAJOS RATONES B.D.	287,1	116	-9,90	1,58	11,48		19/03/2024
290,3	292,5	EP. AB.LOS RATONES / LOS RATONES	291,5	106	-10,00	1,58	11,58	M.I. reducida 6m en Km 291,5	19/03/2024
292,5	296,4	LOS RATONES	295,2	116	-9,80	1,57	11,37		18/03/2024
296,4	308,5	EP. LOS RATONES / ARRIBA OBLIGADO	303,5	116	-10,70	1,57	12,27	Navegar a 85 m de la señal BVL 303,6	15y18/03/2024
308,5	313,0	ARRIBA OBLIGADO	310,4	116	-9,70	1,56	11,26	M.I. reducida 16m en Km 308,6	15y16/03/2024
313,0	314,9	EP. ARRIBA OBLIGADO/LAS HERMANAS B.D	313,1	122	-15,00	1,56	16,56		14/03/2024
314,9	325,8	LAS HERMANAS B.D.	322,1	116	-9,40	1,56	10,96	Datos suministrados por AGP	26/03/2024
325,8	330,2	EP. LAS HERMANAS B.D/ CORT. ISLA NUEVA	325,9	116	-12,00	1,55	13,55		12/03/2024
330,2	344,0	CORTADA ISLA NUEVA	343,0	136	-9,30	1,56	10,86	M.D. reducida 5m entre Km 341,5 y Km 341,8	11y12/03/2024
344,0	351,3	EP.CORTADA ISLA NUEVA / YAGUARON	344,0	135	-9,90	1,56	11,46		11/03/2024
351,3	358,8	YAGUARON	357,7	116	-9,50	1,54	11,04		08/03/2024
358,8	380,9	EP. YAGUARON / PARAGUAYO	369,5	116	-10,50	1,52	12,02		06y07/03/2024
380,9	392,2	PARAGUAYO	391,6	116	-9,20	1,58	10,78	Ajuste de Traza ⁽¹⁾	05y06/03/2024
392,2	398,4	EP. PARAGUAYO / AB. ALVEAR	396,9	116	-10,20	1,60	11,80		04/03/2024
398,4	400,4	ABAJOS ALVEAR	399,0	116	-9,40	1,60	11,00		04/03/2024
400,4	403,4	EP. AB. ALVEAR/ALVEAR	403,3	116	-9,70	1,62	11,32		01/03/2024
403,4	408,7	ALVEAR	405,9	116	-9,40	1,62	11,02	 (A)	13/03/2024
408,7	412,7	EP. ALVEAR/C. MUELLES PTO. ROSARIO	408,7	116	-8,90	1,63	10,53		01/03/2024
412,7	418,5	C.MUELLES PUERTO ROSARIO	417,3	200	-9,10	1,65	10,75		28/02/2024
418,5	428,8	EP. C.DE LOS MUELLES / BORGHI	428,0	116	-9,70	1,62	11,32		28/02/2024
428,8	438,9	BORGHI	432,0	116	-8,90	1,62	10,52		27/02/2024
438,9	449,8	EP. BORGHI/BELLA VISTA	447,6	116	-9,00	1,58	10,58	Datos suministrados por AGP	04/03/2024
449,8	452,1	BELLA VISTA	450,1	116	-8,80	1,58	10,38		04/03/2024
452,1	460,0	EP. BELLA VISTA / AB. CORRENTOSO	452,2	116	-8,90	1,58	10,48		21/02/2024
460,0	472,3	EP. BELLA VISTA / AB. CORRENTOSO	463,9	116	-7,10	1,59	8,69	 (B)	23y24/11/2023
472,3	475,3	ABAJOS CORRENTOSO	474,6	116	-5,10	1,60	6,70		24/11/2023
475,3	490,5	EP. AB. CORRENTOSO / PARANACITO	475,4	116	-5,40	1,60	7,00		23/11/2023
490,5	494,5	PARANACITO	494,2	116	-5,60	1,62	7,22		23/11/2023
494,5	503,0	EP. PARANACITO / TACUANI	497,7	116	-4,80	1,62	6,42		22y23/11/2023
503,0	521,6	TACUANI	514,5	116	-4,10	1,63	5,73		21y22/11/2023
521,6	531,6	ABAJOS DIAMANTE	528,9	106	-4,60	1,65	6,25	M.D. reducida 10m entre Kms 528,9 y 529,2	21/11/2023
531,6	542,2	LOS CHIVOS	532,2	116	-5,20	1,65	6,85		17/11/2023
542,2	553,2	RAIGONES	552,3	116	-5,00	1,56	6,56		15y16/11/2023
553,2	564,4	EP. RAIGONES/PARACAO	558,5	116	-7,10	1,53	8,63		14/11/2023
564,4	568,8	PARACAO	566,0	116	-7,80	1,49	9,29		14/11/2023
568,8	571,8	EP. PARACAO / ANIMAS	569,3	116	-8,30	1,47	9,77		14/11/2023
571,8	574,5	ANIMAS	573,9	116	-5,30	1,45	6,75		14/11/2023
574,5	578,7	EP. ANIMAS / TRAGADERO	574,5	100	-5,60	1,45	7,05		14/11/2023
578,7	584,0	TRAGADERO	581,3	116	-4,40	1,42	5,82	 (C) Ajuste de Traza ⁽²⁾	24y28/3/2024

 (A) DRAGA TACOLA OPERANDO
 (D) DRAGA ORTELIOUS DESMOVILIZADA
 (G) DRAGA NIÑA MANTENIMIENTO

 (B) DRAGA A.DE ABUQUERQUE OPERANDO
 (E) DRAGA GIOVANNI VENTURI OPERANDO

 (C) DRAGA PINTA OPERANDO
 (F) DRAGA PANCHO DESMOVILIZADA

⁽¹⁾ Ajuste de Traza: Eje a 135m de BVL 383,3 y a 173m de BRL 389,0 - Precaución M.D. en Km. 391

⁽²⁾ Ajuste de Traza: Eje a 100m de BRL 582 y a 130m de BRL 582,4