





PARANÁ	1.32
DIAMANTE	1.72
SAN MARTÍN	1.68
ROSARIO	1.69
VILLA CONSTITUCIÓN	1.43
SAN NICOLAS	1.40
RAMALLO	1.15
SAN PEDRO	1.30

SUBSECRETARÍA DE PUERTOS Y VÍAS NAVEGABLES
DIRECCIÓN NACIONAL DE CONTROL DE PUERTOS Y VÍAS NAVEGABLES
RÍO DE LA PLATA - RÍO PARANÁ
ruta de ULTRAMAR

PROFUNDIDADES MÍNIMAS DÍA: 06 de Abril de 2024

KM DESDE	KM HASTA	DENOMINACIÓN (Afectado a Régimen de Mareas)	KM CRÍTICO APROX.	ANCHO CANAL (m)	PROF. AL CERO (m)	OBSERVACIONES	FECHA ÚLTIMO RELEVAMIENTO
RIO DE LA PLATA							
239.1	121.0	CANAL PUNTA INDIO	171.8	100	-10.40	 (E)	1y2/10/2023
121.0	81.0	CANAL INTERMEDIO	120.9	160	-10.60		28y29/03/2024
81.0	57.0	PASO BANCO CHICO	78.4	100	-10.60		28y29/03/2024
57.0	37.0	RADA EXTERIOR	53.6	100	-11.30		26/03/2024
37.0	12.0	CANAL BROWN	12.1	160	-10.50	Precaución ambas margenes en Km 12,0	19,21y26/03/2024
12.0	42.0	CANAL ING. EMILIO MITRE	13.1	100	-10.40		14,15y16/3/2024
42.0	46.3	CANAL ING. EMILIO MITRE	44.5	100	-13.00		14,15y18/3/2024
46.3	49.8	CANAL ING. EMILIO MITRE	47.2	106	-10.40		14,15,18,22y26/3/24
RIO PARANÁ DE LAS PALMAS							
49.8	58.4	ISLA LUCHA	50.0	140	-11.00		23/02/2024
58.4	84.8	EV. ISLA LUCHA / TORDILLO	60.8	126	-11.60		21y22/02/2024
84.8	86.9	VUELTA DEL TORDILLO	86.1	165	-10.90		20/02/2024
86.9	88.6	EV. TORDILLO / HINOJO	88.4	214	-11.70		20/02/2024
88.6	90.4	VUELTA DEL HINOJO	89.6	220	-13.40		20/02/2024
90.4	92.2	EV. HINOJO / CAMPANA	91.7	176	-13.00		20/02/2024
92.2	99.0	VUELTA CAMPANA	94.5	165	-11.70		19/02/2024
99.0	99.7	EV. CAMPANA / VUELTA DEL ESTE	99.4	213	-11.90		19/02/2024
99.7	103.5	VUELTA DEL ESTE	103.5	204	-11.50		19/02/2024
103.5	112.4	EV. DEL ESTE / LOS BARBONES	107.4	122	-11.90		16/02/2024
112.4	121.3	VUELTA DE LOS BARBONES	114.8	160	-11.50		14/02/2024
121.3	125.0	EV. BARBONES / SAN ANTONIO	124.8	202	-12.60		13/02/2024
125.0	128.0	VUELTA SAN ANTONIO	126.1	235	-12.10		12/02/2024
128.0	128.9	EV. SAN ANTONIO / AB.LAS LIMAS	128.9	165	-14.00		12/02/2024
128.9	132.0	VUELTA ABAJO LAS LIMAS	131.8	192	-11.30		09/02/2024
132.0	133.7	VUELTA LAS LIMAS	132.8	206	-11.80	M.D. reducida 5m en Km 132,8	09/02/2024
133.7	134.5	EV. LAS LIMAS / DEL PELADO	133.9	200	-13.60		09/02/2024
134.5	137.1	VUELTA DEL PELADO	136.2	228	-11.60		09y12/02/2024
137.1	139.3	EV. DEL PELADO / LOS PATOS	138.5	156	-12.20		08/02/2024
139.3	146.5	VUELTA LOS PATOS	141.7	185	-11.20		09y12/02/2024
146.5	157.0	CANCHA LARGA	155.0	174	-11.40		08/02/2024
157.0	159.3	ZANJA MERCADAL	157.2	174	-11.40		07/02/2024
159.3	173.7	ANGOSTURA DE LA ISLETA	166.4	134	-11.00		06/02/2024
173.7	175.3	ANGOSTURA DE LA BASE	174.3	155	-11.30	M.D. reducida 20m entre Kms 174,1 y 174,3	05,06y08/02/2024
175.3	180.4	BIFURCACION	179.0	155	-11.10		08/02/2024
RIO PARANÁ							
234.1	276.0	EP. BIFURCACION/AB.LOS RATONES	240.5	116	-12.30		29,30y31/01/2024

KM DESDE	KM HASTA	DENOMINACIÓN	KM CRÍTICO APROX.	ANCHO CANAL (m)	PROF. AL CERO (m)	ALT. HIDROM. (m)	PROF. EFECTIVA (m)	OBSERVACIONES	FECHA ÚLTIMO RELEVAMIENTO
276.0	281.3	EP. BIFURCACION / AB.LOS RATONES	276.5	116	-9.80	1.30	11.10		19/03/2024
281.3	290.3	ABAJO LOS RATONES B.D.	287.1	116	-9.90	1.27	11.17		19/03/2024
290.3	292.5	EP. AB.LOS RATONES / LOS RATONES	291.5	106	-10.00	1.25	11.25	M.I. reducida 6m en Km 291,5	19/03/2024
292.5	296.4	LOS RATONES	295.2	116	-9.80	1.24	11.04		18/03/2024
296.4	308.5	EP. LOS RATONES / ARRIBA OBLIGADO	303.5	116	-10.70	1.22	11.92	Navegar a 85 m de la señal BVL 303,6	15y18/03/2024
308.5	313.0	ARRIBA OBLIGADO	310.4	116	-9.70	1.19	10.89	M.I. reducida 16m en Km 308,6	15y16/03/2024
313.0	314.9	EP. ARRIBA OBLIGADO/LAS HERMANAS B.D	313.1	122	-15.00	1.19	16.19		14/03/2024
314.9	325.8	LAS HERMANAS B.D.	322.1	116	-9.40	1.18	10.58	 (A) Datos suministrados por AGP	26/03/2024
325.8	330.2	EP. LAS HERMANAS B.D/ CORT. ISLA NUEVA	325.9	116	-12.00	1.17	13.17		12/03/2024
330.2	344.0	CORTADA ISLA NUEVA	343.0	136	-9.30	1.32	10.62	M.D. reducida 5m entre Km 341,5 y Km 341,8	11y12/03/2024
344.0	351.3	EP.CORTADA ISLA NUEVA / YAGUARON	344.0	135	-9.90	1.33	11.23		11/03/2024
351.3	358.8	YAGUARON	357.7	116	-9.50	1.41	10.91		08/03/2024
358.8	380.9	EP. YAGUARON / PARAGUAYO	369.5	116	-10.50	1.44	11.94		06y07/03/2024
380.9	392.2	PARAGUAYO	391.6	116	-9.20	1.56	10.76	Ajuste de Traza ⁽¹⁾	05y06/03/2024
392.2	398.4	EP. PARAGUAYO / AB. ALVEAR	396.9	116	-10.20	1.59	11.79		04/03/2024
398.4	400.4	ABAJO ALVEAR	399.0	116	-9.40	1.60	11.00		04/03/2024
400.4	403.4	EP. AB. ALVEAR/ALVEAR	403.3	116	-9.70	1.62	11.32		01/03/2024
403.4	408.7	ALVEAR	405.9	116	-9.40	1.64	11.04		13/03/2024
408.7	412.7	EP. ALVEAR/C. MUELLES PTO. ROSARIO	408.7	116	-8.90	1.65	10.55		01/03/2024
412.7	418.5	C.MUELLES PUERTO ROSARIO	417.3	200	-9.10	1.69	10.79		28/02/2024
418.5	428.8	EP. C.DE LOS MUELLES / BORGHI	428.0	116	-9.70	1.69	11.39		28/02/2024
428.8	438.9	BORGHI	432.0	116	-8.90	1.69	10.59		27/02/2024
438.9	449.8	EP. BORGHI/BELLA VISTA	446.8	116	-8.70	1.68	10.38	Datos suministrados por AGP	22/02/2024
449.8	452.1	BELLA VISTA	450.1	116	-8.80	1.68	10.48		04/03/2024
452.1	460.0	EP. BELLA VISTA / AB. CORRENTOSO	452.2	116	-8.90	1.68	10.58		21/02/2024
460.0	472.3	EP. BELLA VISTA / AB. CORRENTOSO	463.9	116	-7.10	1.69	8.79		23y24/11/2023
472.3	475.3	ABAJO CORRENTOSO	474.6	116	-5.10	1.69	6.79	 (B)	24/11/2023
475.3	490.5	EP. AB. CORRENTOSO / PARANACITO	475.4	116	-5.40	1.69	7.09		23/11/2023
490.5	494.5	PARANACITO	494.2	116	-5.60	1.70	7.30		23/11/2023
494.5	503.0	EP. PARANACITO / TACUANI	497.7	116	-4.80	1.70	6.50		22y23/11/2023
503.0	521.6	TACUANI	514.5	116	-4.10	1.71	5.81		21y22/11/2023
521.6	531.6	ABAJO DIAMANTE	528.9	106	-4.60	1.72	6.32	M.D. reducida 10m entre Kms 528,9 y 529,2	21/11/2023
531.6	542.2	LOS CHIVOS	532.2	116	-5.20	1.72	6.92		17/11/2023
542.2	553.2	RAIGONES	552.3	116	-5.00	1.61	6.61		15y16/11/2023
553.2	564.4	EP. RAIGONES/PARACAO	558.5	116	-7.10	1.57	8.67		14/11/2023
564.4	568.8	PARACAO	566.0	116	-7.80	1.53	9.33		14/11/2023
568.8	571.8	EP. PARACAO / ANIMAS	569.3	116	-8.30	1.51	9.81		14/11/2023
571.8	574.5	ANIMAS	573.9	116	-5.30	1.48	6.78		14/11/2023
574.5	578.7	EP. ANIMAS / TRAGADERO	574.5	100	-5.60	1.48	7.08		14/11/2023
578.7	584.0	TRAGADERO	581.3	116	-4.40	1.44	5.84	 (C) Ajuste de Traza ⁽²⁾	24y28/3/2024

 (A) DRAGA TACOLA OPERANDO

 (D) DRAGA ORTELIIUS DESMOVILIZADA

 (G) DRAGA NIÑA DESMOVILIZADA

 (B) DRAGA A.DE ABUQUERQUE OPERANDO

 (E) DRAGA GIOVANNI VENTURI OPERANDO

⁽¹⁾ Precaución M.D. en Km. 391 - Ajuste de Traza: Eje a 135m de BVL 383,3 y a 173m de BRL 389,0

⁽²⁾ Ajuste de Traza: Eje a 100m de BRL 582 y a 130m de BRL 582,4

 (C) DRAGA PINTA OPERANDO

 (F) DRAGA PANCHO DESMOVILIZADA