


PARANÁ	1,80
DIAMANTE	2,12
SAN MARTÍN	1,83
ROSARIO	1,74
VILLA CONSTITUCIÓN	1,33
SAN NICOLAS	1,24
RAMALLO	1,07
SAN PEDRO	0,85



SUBSECRETARÍA DE PUERTOS Y VÍAS NAVEGABLES
DIRECCIÓN NACIONAL DE CONTROL DE PUERTOS Y VÍAS NAVEGABLES








RÍO DE LA PLATA - RÍO PARANÁ

ruta de ULTRAMAR

PROFUNDIDADES MÍNIMAS DÍA: 10 de Marzo de 2024

KM DESDE	KM HASTA	DENOMINACIÓN (Afectado a Régimen de Mareas)	KM CRÍTICO APROX.	ANCHO CANAL (m)	PROF. AL CERO (m)	OBSERVACIONES	FECHA ÚLTIMO RELEVAMIENTO
RÍO DE LA PLATA							
239,1	121,0	CANAL PUNTA INDIO	171,8	100	-10,40		1y2/10/2023
121,0	81,0	CANAL INTERMEDIO	98,8	106	-10,40		27y28/09/2023
81,0	57,0	PASO BANCO CHICO	77,3	100	-10,70		28/09/2023
57,0	37,0	RADA EXTERIOR	45,7	100	-11,10		24/09/2023
37,0	12,0	CANAL BROWN	12,2	177	-10,50	 (B)	21/09/2023
12,0	42,0	CANAL ING. EMILIO MITRE	13,6	100	-10,60		18y21/09/2023
42,0	46,3	CANAL ING. EMILIO MITRE	44,6	100	-12,80		18/09/2023
46,3	49,8	CANAL ING. EMILIO MITRE	47,6	106	-10,80		18/09/2023
RÍO PARANÁ DE LAS PALMAS							
49,8	58,4	ISLA LUCHA	50,0	140	-11,00		23/02/2024
58,4	84,8	EV. ISLA LUCHA / TORDILLO	60,8	126	-11,60		21y22/02/2024
84,8	86,9	VUELTA DEL TORDILLO	86,1	165	-10,90		20/02/2024
86,9	88,6	EV. TORDILLO / HINOJO	88,4	214	-11,70		20/02/2024
88,6	90,4	VUELTA DEL HINOJO	89,6	220	-13,40		20/02/2024
90,4	92,2	EV. HINOJO / CAMPANA	91,7	176	-13,00		20/02/2024
92,2	99,0	VUELTA CAMPANA	94,5	165	-11,70		19/02/2024
99,0	99,7	EV. CAMPANA / VUELTA DEL ESTE	99,4	213	-11,90		19/02/2024
99,7	103,5	VUELTA DEL ESTE	103,5	204	-11,50		19/02/2024
103,5	112,4	EV. DEL ESTE / LOS BARBONES	107,4	122	-11,90		16/02/2024
112,4	121,3	VUELTA DE LOS BARBONES	114,8	160	-11,50		14/02/2024
121,3	125,0	EV. BARBONES / SAN ANTONIO	124,8	202	-12,60		13/02/2024
125,0	128,0	VUELTA SAN ANTONIO	126,1	235	-12,10		12/02/2024
128,0	128,9	EV. SAN ANTONIO / AB.LAS LIMAS	128,9	165	-14,00		12/02/2024
128,9	132,0	VUELTA ABAJO LAS LIMAS	131,8	192	-11,30		09/02/2024
132,0	133,7	VUELTA LAS LIMAS	132,8	206	-11,80	M.D. reducida 5m en Km 132,8	09/02/2024
133,7	134,5	EV. LAS LIMAS / DEL PELADO	133,9	200	-13,60		09/02/2024
134,5	137,1	VUELTA DEL PELADO	136,2	228	-11,60		09y12/02/2024
137,1	139,3	EV. DEL PELADO / LOS PATOS	138,5	156	-12,20		08/02/2024
139,3	146,5	VUELTA LOS PATOS	141,7	185	-11,20		09y12/02/2024
146,5	157,0	CANCHA LARGA	155,0	174	-11,40		08/02/2024
157,0	159,3	ZANJA MERCADAL	157,2	174	-11,40		07/02/2024
159,3	173,7	ANGOSTURA DE LA ISLETA	166,4	134	-11,00		06/02/2024
173,7	175,3	ANGOSTURA DE LA BASE	174,3	155	-11,30	M.D. reducida 20m entre Kms 174,1 y 174,3	05,06y08/02/2024
175,3	180,4	BIFURCACION	179,0	155	-11,10		08/02/2024
RÍO PARANÁ							
234,1	276,0	EP. BIFURCACION/AB.LOS RATONES	240,5	116	-12,30		29,30y31/01/2024

KM DESDE	KM HASTA	DENOMINACIÓN	KM CRÍTICO APROX.	ANCHO CANAL (m)	PROF. AL CERO (m)	ALT. HIDROM. (m)	PROF. EFECTIVA (m)	OBSERVACIONES	FECHA ÚLTIMO RELEVAMIENTO
276,0	281,3	EP. BIFURCACION / AB.LOS RATONES	276,6	116	-10,60	0,85	11,45		20y21/12/2023
281,3	290,3	ABAJOS RATONES B.D.	287,1	116	-10,10	0,90	11,00		21/12/2023
290,3	292,5	EP. AB.LOS RATONES / LOS RATONES	290,4	116	-10,40	0,91	11,31		20/12/2023
292,5	296,4	LOS RATONES	295,0	116	-10,20	0,94	11,14		21/12/2023
296,4	308,5	EP. LOS RATONES / ARRIBA OBLIGADO	308,3	116	-10,50	1,00	11,50		20/12/2023
308,5	313,0	ARRIBA OBLIGADO	310,4	110	-9,80	1,00	10,80	M.I. reducida 10m en Km 308,6	19/12/2023
313,0	314,9	EP. ARRIBA OBLIGADO/LAS HERMANAS B.D.	313,1	119	-14,70	1,02	15,72		19/12/2023
314,9	325,8	LAS HERMANAS B.D.	316,4	166	-9,40	1,01	10,41		15/12/2023
325,8	330,2	EP. LAS HERMANAS B.D./ CORT. ISLA NUEVA	325,9	116	-12,00	1,04	13,04		15/12/2023
330,2	344,0	CORTADA ISLA NUEVA	338,0	106	-9,30	1,13	10,43	 (C) Se reducen 5m en M.D. y en M.I.	26/02/2024
344,0	351,3	EP.CORTADA ISLA NUEVA / YAGUARON	344,0	130	-9,90	1,19	11,09		12/12/2023
351,3	358,8	YAGUARON	355,2	116	-9,70	1,27	10,97		11/12/2023
358,8	380,9	EP. YAGUARON / PARAGUAYO	369,5	116	-10,50	1,34	11,84		06y07/03/2024
380,9	392,2	PARAGUAYO	391,6	116	-9,20	1,53	10,73	Precaución M.D. en Km. 391	05y06/03/2024
392,2	398,4	EP. PARAGUAYO / AB. ALVEAR	396,9	116	-10,90	1,58	12,48		04/03/2024
398,4	400,4	ABAJOS ALVEAR	399,0	116	-9,40	1,59	10,99		04/03/2024
400,4	403,4	EP. AB. ALVEAR/ALVEAR	403,3	116	-9,70	1,63	11,33		01/03/2024
403,4	408,7	ALVEAR	408,3	116	-8,80	1,67	10,47	 (A)	01/03/2024
408,7	412,7	EP. ALVEAR/C. MUELLES PTO. ROSARIO	408,7	116	-8,90	1,68	10,58		01/03/2024
412,7	418,5	C.MUELLES PUERTO ROSARIO	417,3	200	-9,10	1,74	10,84		28/02/2024
418,5	428,8	EP. C.DE LOS MUELLES / BORGHI	428,0	116	-9,70	1,77	11,47		28/02/2024
428,8	438,9	BORGHI	432,0	116	-8,90	1,79	10,69		27/02/2024
438,9	449,8	EP. BORGHI/BELLA VISTA	446,8	116	-8,70	1,83	10,53	Datos suministrados por AGP	22/02/2024
449,8	452,1	BELLA VISTA	450,1	116	-8,80	1,84	10,64		04/03/2024
452,1	460,0	EP. BELLA VISTA / AB. CORRENTOSO	452,2	116	-8,90	1,84	10,74		21/02/2024
460,0	472,3	EP. BELLA VISTA / AB. CORRENTOSO	463,9	116	-7,10	1,88	8,98		23y24/11/2023
472,3	475,3	ABAJOS CORRENTOSO	474,6	116	-5,10	1,92	7,02		24/11/2023
475,3	490,5	EP. AB. CORRENTOSO / PARANACITO	475,4	116	-5,40	1,92	7,32		23/11/2023
490,5	494,5	PARANACITO	494,2	116	-5,60	1,99	7,59		23/11/2023
494,5	503,0	EP. PARANACITO / TACUANI	497,7	116	-4,80	2,00	6,80		22y23/11/2023
503,0	521,6	TACUANI	514,5	116	-4,10	2,06	6,16		21y22/11/2023
521,6	531,6	ABAJOS DIAMANTE	528,9	106	-4,60	2,11	6,71	M.D. reducida 10m entre Kms 528,9 y 529,2	21/11/2023
531,6	542,2	LOS CHIVOS	532,2	116	-5,20	2,12	7,32		17/11/2023
542,2	553,2	RAIGONES	552,3	116	-5,00	2,03	7,03		15y16/11/2023
553,2	564,4	EP. RAIGONES/PARACAO	558,5	116	-7,10	2,00	9,10		14/11/2023
564,4	568,8	PARACAO	566,0	116	-7,80	1,96	9,76		14/11/2023
568,8	571,8	EP. PARACAO / ANIMAS	569,3	116	-8,30	1,95	10,25		14/11/2023
571,8	574,5	ANIMAS	573,9	116	-5,30	1,93	7,23		14/11/2023
574,5	578,7	EP. ANIMAS / TRAGADERO	574,5	100	-5,60	1,92	7,52		14/11/2023
578,7	584,0	TRAGADERO	582,2	116	-4,60	1,89	6,49	M.I. reducida 16m Km 582 a 582,7	13y14/11/2023

-  (A) DRAGA TACOLA OPERANDO
-  (B) DRAGA A.DE ABUQUERQUE OPERANDO
-  (C) DRAGA PINTA OPERANDO
-  (D) DRAGA ORTELIUS DESMOVILIZADA
-  (E) DRAGA GIOVANNI VENTURI EN MANTENIMIENTO
-  (F) DRAGA PANCHO DESMOVILIZADA
-  (G) DRAGA NIÑA MANTENIMIENTO