

PARANÁ	1,57
DIAMANTE	1,91
SAN MARTÍN	1,81
ROSARIO	1,82
VILLA CONSTITUCIÓN	1,52
SAN NICOLAS	1,61
RAMALLO	1,52
SAN PEDRO	1,70






SUBSECRETARÍA DE PUERTOS Y VÍAS NAVEGABLES
DIRECCIÓN NACIONAL DE CONTROL DE PUERTOS Y VÍAS NAVEGABLES








RÍO DE LA PLATA - RÍO PARANÁ

ruta de ULTRAMAR

PROFUNDIDADES MÍNIMAS DÍA: 04 de Marzo de 2024

KM DESDE	KM HASTA	DENOMINACIÓN (Afectado a Régimen de Mareas)	KM CRÍTICO APROX.	ANCHO CANAL (m)	PROF. AL CERO (m)	OBSERVACIONES	FECHA ÚLTIMO RELEVAMIENTO
RÍO DE LA PLATA							
239,1	121,0	CANAL PUNTA INDIO	171,8	100	-10,40		1y2/10/2023
121,0	81,0	CANAL INTERMEDIO	98,8	106	-10,40		27y28/09/2023
81,0	57,0	PASO BANCO CHICO	77,3	100	-10,70		28/09/2023
57,0	37,0	RADA EXTERIOR	45,7	100	-11,10		24/09/2023
37,0	12,0	CANAL BROWN	12,2	177	-10,50		21/09/2023
12,0	42,0	CANAL ING. EMILIO MITRE	13,6	100	-10,60		18y21/09/2023
42,0	46,3	CANAL ING. EMILIO MITRE	44,6	100	-12,80		18/09/2023
46,3	49,8	CANAL ING. EMILIO MITRE	47,6	106	-10,80		18/09/2023
RÍO PARANÁ DE LAS PALMAS							
49,8	58,4	ISLA LUCHA	50,0	140	-11,00		23/02/2024
58,4	84,8	EV. ISLA LUCHA / TORDILLO	60,8	126	-11,60		21y22/02/2024
84,8	86,9	VUELTA DEL TORDILLO	86,1	165	-10,90		20/02/2024
86,9	88,6	EV. TORDILLO / HINOJO	88,4	214	-11,70		20/02/2024
88,6	90,4	VUELTA DEL HINOJO	89,6	220	-13,40		20/02/2024
90,4	92,2	EV. HINOJO / CAMPANA	91,7	176	-13,00		20/02/2024
92,2	99,0	VUELTA CAMPANA	94,5	165	-11,70		19/02/2024
99,0	99,7	EV. CAMPANA / VUELTA DEL ESTE	99,4	213	-11,90		19/02/2024
99,7	103,5	VUELTA DEL ESTE	103,5	204	-11,50		19/02/2024
103,5	112,4	EV. DEL ESTE / LOS BARBONES	107,4	122	-11,90		16/02/2024
112,4	121,3	VUELTA DE LOS BARBONES	114,8	160	-11,50		14/02/2024
121,3	125,0	EV. BARBONES / SAN ANTONIO	124,8	202	-12,60		13/02/2024
125,0	128,0	VUELTA SAN ANTONIO	126,1	235	-12,10		12/02/2024
128,0	128,9	EV. SAN ANTONIO / AB.LAS LIMAS	128,9	165	-14,00		12/02/2024
128,9	132,0	VUELTA ABAJO LAS LIMAS	131,8	192	-11,30		09/02/2024
132,0	133,7	VUELTA LAS LIMAS	132,8	206	-11,80	M.D. reducida 5m en Km 132,8	09/02/2024
133,7	134,5	EV. LAS LIMAS / DEL PELADO	133,9	200	-13,60		09/02/2024
134,5	137,1	VUELTA DEL PELADO	136,2	228	-11,60		09y12/02/2024
137,1	139,3	EV. DEL PELADO / LOS PATOS	138,5	156	-12,20		08/02/2024
139,3	146,5	VUELTA LOS PATOS	141,7	185	-11,20		09y12/02/2024
146,5	157,0	CANCHA LARGA	155,0	174	-11,40		08/02/2024
157,0	159,3	ZANJA MERCADAL	157,2	174	-11,40		07/02/2024
159,3	173,7	ANGOSTURA DE LA ISLETA	166,4	134	-11,00		06/02/2024
173,7	175,3	ANGOSTURA DE LA BASE	174,3	155	-11,30	M.D. reducida 20m entre Kms 174,1 y 174,3	05,06y08/02/2024
175,3	180,4	BIFURCACION	179,0	155	-11,10		08/02/2024
RÍO PARANÁ							
234,1	276,0	EP. BIFURCACION/AB.LOS RATONES	240,5	116	-12,30		29,30y31/01/2024

KM DESDE	KM HASTA	DENOMINACIÓN	KM CRÍTICO APROX.	ANCHO CANAL (m)	PROF. AL CERO (m)	ALT. HIDROM. (m)	PROF. EFECTIVA (m)	OBSERVACIONES	FECHA ÚLTIMO RELEVAMIENTO
276,0	281,3	EP. BIFURCACION / AB.LOS RATONES	276,6	116	-10,60	1,70	12,30		20y21/12/2023
281,3	290,3	ABAJOS RATONES B.D.	287,1	116	-10,10	1,66	11,76		21/12/2023
290,3	292,5	EP. AB.LOS RATONES / LOS RATONES	290,4	116	-10,40	1,65	12,05		20/12/2023
292,5	296,4	LOS RATONES	295,0	116	-10,20	1,63	11,83		21/12/2023
296,4	308,5	EP. LOS RATONES / ARRIBA OBLIGADO	308,3	116	-10,50	1,58	12,08		20/12/2023
308,5	313,0	ARRIBA OBLIGADO	310,4	110	-9,80	1,57	11,37	M.I. reducida 10m en Km 308,6	19/12/2023
313,0	314,9	EP. ARRIBA OBLIGADO/LAS HERMANAS B.D	313,1	119	-14,70	1,56	16,26		19/12/2023
314,9	325,8	LAS HERMANAS B.D.	316,4	166	-9,40	1,57	10,97	 (C)	15/12/2023
325,8	330,2	EP. LAS HERMANAS B.D/ CORT. ISLA NUEVA	325,9	116	-12,00	1,54	13,54		15/12/2023
330,2	344,0	CORTADA ISLA NUEVA	337,8	90	-9,00	1,55	10,55	 (G) Se reducen 13m en M.D. y M.I.	01/03/2024
344,0	351,3	EP.CORTADA ISLA NUEVA / YAGUARON	344,0	130	-9,90	1,59	11,49		12/12/2023
351,3	358,8	YAGUARON	355,2	116	-9,70	1,58	11,28		11/12/2023
358,8	380,9	EP. YAGUARON / PARAGUAYO	374,4	116	-9,30	1,56	10,86		7y8/12/2023
380,9	392,2	PARAGUAYO	390,9	116	-9,10	1,66	10,76	 (A)	07y12/12/2023
392,2	398,4	EP. PARAGUAYO / AB. ALVEAR	397,2	116	-9,40	1,70	11,10		06/12/2023
398,4	400,4	ABAJOS ALVEAR	399,6	116	-9,00	1,72	10,72		05/12/2023
400,4	403,4	EP. AB. ALVEAR/ALVEAR	403,3	116	-9,70	1,74	11,44		01/03/2024
403,4	408,7	ALVEAR	408,3	116	-8,80	1,77	10,57	 (B)	01/03/2024
408,7	412,7	EP. ALVEAR/C. MUELLES PTO. ROSARIO	408,7	116	-8,90	1,77	10,67		01/03/2024
412,7	418,5	C.MUELLES PUERTO ROSARIO	417,3	200	-9,10	1,82	10,92		28/02/2024
418,5	428,8	EP. C.DE LOS MUELLES / BORGHI	428,0	116	-9,70	1,82	11,52		28/02/2024
428,8	438,9	BORGHI	432,0	116	-8,90	1,82	10,72		27/02/2024
438,9	449,8	EP. BORGHI/BELLA VISTA	448,3	116	-8,40	1,81	10,21		29/02/2024
449,8	452,1	BELLA VISTA	450,2	106	-8,60	1,81	10,41	 (C) M.D. reducida 10m	29/02/2024
452,1	460,0	EP. BELLA VISTA / AB. CORRENTOSO	452,2	116	-8,90	1,81	10,71		21/02/2024
460,0	472,3	EP. BELLA VISTA / AB. CORRENTOSO	463,9	116	-7,10	1,83	8,93		23y24/11/2023
472,3	475,3	ABAJOS CORRENTOSO	474,6	116	-5,10	1,84	6,94		24/11/2023
475,3	490,5	EP. AB. CORRENTOSO / PARANACITO	475,4	116	-5,40	1,84	7,24		23/11/2023
490,5	494,5	PARANACITO	494,2	116	-5,60	1,86	7,46		23/11/2023
494,5	503,0	EP. PARANACITO / TACUANI	497,7	116	-4,80	1,87	6,67		22y23/11/2023
503,0	521,6	TACUANI	514,5	116	-4,10	1,89	5,99		21y22/11/2023
521,6	531,6	ABAJOS DIAMANTE	528,9	106	-4,60	1,91	6,51	M.D. reducida 10m entre Kms 528,9 y 529,2	21/11/2023
531,6	542,2	LOS CHIVOS	532,2	116	-5,20	1,91	7,11		17/11/2023
542,2	553,2	RAIGONES	552,3	116	-5,00	1,81	6,81		15y16/11/2023
553,2	564,4	EP. RAIGONES/PARACAO	558,5	116	-7,10	1,78	8,88		14/11/2023
564,4	568,8	PARACAO	566,0	116	-7,80	1,75	9,55		14/11/2023
568,8	571,8	EP. PARACAO / ANIMAS	569,3	116	-8,30	1,73	10,03		14/11/2023
571,8	574,5	ANIMAS	573,9	116	-5,30	1,71	7,01		14/11/2023
574,5	578,7	EP. ANIMAS / TRAGADERO	574,5	100	-5,60	1,70	7,30		14/11/2023
578,7	584,0	TRAGADERO	582,2	116	-4,60	1,66	6,26	M.I. reducida 16m Km 582 a 582,7	13y14/11/2023

-  (A) DRAGA TACOLA OPERANDO
-  (D) DRAGA ORTELIOUS DESMOVILIZADA
-  (G) DRAGA NIÑA OPERANDO
-  (B) DRAGA A DE ABUQUERQUE OPERANDO
-  (E) DRAGA GIOVANNI VENTURI EN MANTENIMIENTO
-  (C) DRAGA PINTA OPERANDO
-  (F) DRAGA PANCHO DESMOVILIZADA