










PARANÁ	4,24
DIAMANTE	4,80
SAN MARTÍN	4,68
ROSARIO	4,40
VILLA CONSTITUCIÓN	4,21
SAN NICOLAS	3,47
RAMALLO	3,22
SAN PEDRO	2,50

SUBSECRETARÍA DE PUERTOS Y VÍAS NAVEGABLES
DIRECCIÓN NACIONAL DE CONTROL DE PUERTOS Y VÍAS NAVEGABLES
RÍO DE LA PLATA - RÍO PARANÁ
ruta de ULTRAMAR
 PROFUNDIDADES MÍNIMAS DÍA: 11 de Enero de 2024

KM DESDE	KM HASTA	DENOMINACIÓN (Afectado a Régimen de Mareas)	KM CRÍTICO APROX.	ANCHO CANAL (m)	PROF. AL CERO (m)	OBSERVACIONES	FECHA ÚLTIMO RELEVAMIENTO
RÍO DE LA PLATA							
239,1	121,0	CANAL PUNTA INDIO	171,8	100	-10,40		1y2/10/2023
121,0	81,0	CANAL INTERMEDIO	98,8	106	-10,40		27y28/09/2023
81,0	57,0	PASO BANCO CHICO	77,3	100	-10,70		28/09/2023
57,0	37,0	RADA EXTERIOR	45,7	100	-11,10		24/09/2023
37,0	12,0	CANAL BROWN	12,2	177	-10,50		21/09/2023
12,0	42,0	CANAL ING. EMILIO MITRE	13,6	100	-10,60	 (G)	18y21/09/2023
42,0	46,3	CANAL ING. EMILIO MITRE	44,6	100	-12,80		18/09/2023
46,3	49,8	CANAL ING. EMILIO MITRE	47,6	106	-10,80		18/09/2023
RÍO PARANÁ DE LAS PALMAS							
49,8	58,4	ISLA LUCHA	50,1	140	-10,80		10/11/2023
58,4	84,8	EV. ISLA LUCHA / TORDILLO	61,0	125	-11,60		10y11/11/2023
84,8	86,9	VUELTA DEL TORDILLO	86,1	165	-11,30		09/11/2023
86,9	88,6	EV. TORDILLO / HINOJO	88,0	192	-11,70		09/11/2023
88,6	90,4	VUELTA DEL HINOJO	88,8	222	-13,30		08/11/2023
90,4	92,2	EV. HINOJO / CAMPANA	91,8	176	-12,30		08/11/2023
92,2	99,0	VUELTA CAMPANA	94,5	166	-11,70		08/11/2023
99,0	99,7	EV. CAMPANA / VUELTA DEL ESTE	99,2	189	-11,40		08/11/2023
99,7	103,5	VUELTA DEL ESTE	100,3	258	-11,40		09/11/2023
103,5	112,4	EV. DEL ESTE / LOS BARBONES	107,4	122	-11,50		07/11/2023
112,4	121,3	VUELTA DE LOS BARBONES	119,3	204	-11,80		07/11/2023
121,3	125,0	EV. BARBONES / SAN ANTONIO	124,8	202	-12,00		04/11/2023
125,0	128,0	VUELTA SAN ANTONIO	126,1	235	-11,60		04/11/2023
128,0	128,9	EV. SAN ANTONIO / AB.LAS LIMAS	128,9	165	-13,70		04/11/2023
128,9	132,0	VUELTA ABAJO LAS LIMAS	132,0	197	-11,70		04y06/11/2023
132,0	133,7	VUELTA LAS LIMAS	132,2	205	-12,30		04y06/11/2023
133,7	134,5	EV. LAS LIMAS / DEL PELADO	134,5	201	-13,60		04/11/2023
134,5	137,1	VUELTA DEL PELADO	135,9	224	-12,20		06/11/2023
137,1	139,3	EV. DEL PELADO / LOS PATOS	138,5	156	-11,70		04/11/2023
139,3	146,5	VUELTA LOS PATOS	139,7	177	-11,90	 (E)	06/11/2023
146,5	157,0	CANCHA LARGA	155,6	174	-11,40		03/11/2023
157,0	159,3	ZANJA MERCADAL	157,5	193	-11,60		2y3/11/2023
159,3	173,7	ANGOSTURA DE LA ISLETA	161,4	149	-11,70		01y2/11/2023
173,7	175,3	ANGOSTURA DE LA BASE	174,3	172	-11,60		01/11/2023
175,3	180,4	BIFURCACION	178,7	133	-11,20		30y31/10/2023
RÍO PARANÁ							
234,1	276,0	EP. BIFURCACION/AB.LOS RATONES	258,7	116	-10,60		11,12y31/10/2023

KM DESDE	KM HASTA	DENOMINACIÓN	KM CRÍTICO APROX.	ANCHO CANAL (m)	PROF. AL CERO (m)	ALT. HIDROM. (m)	PROF. EFECTIVA (m)	OBSERVACIONES	FECHA ÚLTIMO RELEVAMIENTO
276,0	281,3	EP. BIFURCACION / AB.LOS RATONES	276,6	116	-10,60	2,51	13,11		20y21/12/2023
281,3	290,3	ABAJOS RATONES B.D.	287,1	116	-10,10	2,66	12,76		21/12/2023
290,3	292,5	EP. AB.LOS RATONES / LOS RATONES	290,4	116	-10,40	2,71	13,11		20/12/2023
292,5	296,4	LOS RATONES	295,0	116	-10,20	2,78	12,98		21/12/2023
296,4	308,5	EP. LOS RATONES / ARRIBA OBLIGADO	308,3	116	-10,50	2,97	13,47		20/12/2023
308,5	313,0	ARRIBA OBLIGADO	310,4	110	-9,80	3,01	12,81	M.I. reducida 10m en Km 308,6	19/12/2023
313,0	314,9	EP. ARRIBA OBLIGADO/LAS HERMANAS B.D.	313,1	119	-14,70	3,04	17,74		19/12/2023
314,9	325,8	LAS HERMANAS B.D.	316,4	166	-9,40	3,01	12,41		15/12/2023
325,8	330,2	EP. LAS HERMANAS B.D/ COORT. ISLA NUEVA	325,9	116	-12,00	3,13	15,13		15/12/2023
330,2	344,0	CORTADA ISLA NUEVA	337,9	116	-8,80	3,30	12,10	Reducción de solera ⁽¹⁾	14y18/12/2023
344,0	351,3	EP.CORTADA ISLA NUEVA / YAGUARON	344,0	130	-9,90	3,40	13,30		12/12/2023
351,3	358,8	YAGUARON	355,2	116	-9,70	3,74	13,44		11/12/2023
358,8	380,9	EP. YAGUARON / PARAGUAYO	374,4	116	-9,30	4,24	13,54		7y8/12/2023
380,9	392,2	PARAGUAYO	389,4	90	-7,60	4,29	11,89	Reducción de solera ⁽²⁾	07y12/12/2023
392,2	398,4	EP. PARAGUAYO / AB. ALVEAR	397,2	116	-9,40	4,33	13,73		06/12/2023
398,4	400,4	ABAJOS ALVEAR	399,6	116	-9,00	4,34	13,34		05/12/2023
400,4	403,4	EP. AB. ALVEAR/ALVEAR	403,1	116	-9,60	4,35	13,95		05/12/2023
403,4	408,7	ALVEAR	406,6	116	-8,20	4,36	12,56		05/12/2023
408,7	412,7	EP. ALVEAR/C. MUELLES PTO. ROSARIO	408,8	116	-8,30	4,37	12,67		04/12/2023
412,7	418,5	C. MUELLES PUERTO ROSARIO	416,9	200	-9,10	4,41	13,51		04/12/2023
418,5	428,8	EP. C.DE LOS MUELLES / BORGHI	428,4	116	-9,10	4,51	13,61		01/12/2023
428,8	438,9	BORGHI	431,8	116	-9,30	4,54	13,84		30/11/2023
438,9	449,8	EP. BORGHI/BELLA VISTA	448,3	116	-8,10	4,68	12,78		28y29/11/2023
449,8	452,1	BELLA VISTA	450,4	106	-8,50	4,68	13,18	M.D. reducida 10m entre km 450,2 y 450,4	28/11/2023
452,1	460,0	EP. BELLA VISTA / AB. CORRENTOSO	456,7	116	-8,60	4,69	13,29		27/11/2023
460,0	472,3	EP. BELLA VISTA / AB. CORRENTOSO	463,9	116	-7,10	4,70	11,80		23y24/11/2023
472,3	475,3	ABAJOS CORRENTOSO	474,6	116	-5,10	4,72	9,82		24/11/2023
475,3	490,5	EP. AB. CORRENTOSO / PARANACITO	475,4	116	-5,40	4,72	10,12		23/11/2023
490,5	494,5	PARANACITO	494,2	116	-5,60	4,75	10,35		23/11/2023
494,5	503,0	EP. PARANACITO / TACUANI	497,7	116	-4,80	4,75	9,55		22y23/11/2023
503,0	521,6	TACUANI	514,5	116	-4,10	4,77	8,87		21y22/11/2023
521,6	531,6	ABAJOS DIAMANTE	528,9	106	-4,60	4,79	9,39	M.D. reducida 10m entre km 528,9 y km 529,2	21/11/2023
531,6	542,2	LOS CHIVOS	532,2	116	-5,20	4,80	10,00		17/11/2023
542,2	553,2	RAIGONES	552,3	116	-5,00	4,64	9,64		15y16/11/2023
553,2	564,4	EP. RAIGONES/PARACAO	558,5	116	-7,10	4,59	11,69		14/11/2023
564,4	568,8	PARACAO	566,0	116	-7,80	4,53	12,33		14/11/2023
568,8	571,8	EP. PARACAO / ANIMAS	569,3	116	-8,30	4,50	12,80		14/11/2023
571,8	574,5	ANIMAS	573,9	116	-5,30	4,46	9,76		14/11/2023
574,5	578,7	EP. ANIMAS / TRAGADERO	574,5	100	-5,60	4,46	10,06		14/11/2023
578,7	584,0	TRAGADERO	582,2	116	-4,60	4,39	8,99	M.I. reducido 16m entre 582 y 582,7	13y14/11/2023

 (A) DRAGA A. NUNEZ CABEÇA DE VACA DESMOVILIZADA
  (B) DRAGA A. DE ABUQUERQUE EN MANTENIMIENTO
  (C) DRAGA PINTA OPERANDO EN CSM *
 (D) DRAGA ORTELIIUS DESMOVILIZADA
  (E) DRAGA GIOVANNI VENTURI OPERANDO
  (F) DRAGA PANTO A LA ORDEN
 (G) DRAGA NIÑA OPERANDO
 (1) Evitar M.D. en Km 339,8 y M.I. en Km 343,8
 (2) Reducción 6m M.D. entre km 383,3-383,8 y 26m M.I. entre Km 389,3-389,7
 * Canal Secundario Canal San Martín (CSM)