



PARANÁ	4.47
DIAMANTE	5.05
SAN MARTÍN	4.88
ROSARIO	4.63
VILLA CONSTITUCIÓN	4.37
SAN NICOLAS	3.61
RAMALLO	3.34
SAN PEDRO	2.49

**SUBSECRETARÍA DE PUERTOS, VÍAS NAVEGABLES Y MARINA MERCANTE**  
**DIRECCIÓN NACIONAL DE CONTROL DE PUERTOS Y VÍAS NAVEGABLES**  
**RÍO DE LA PLATA - RÍO PARANÁ**  
**ruta de ULTRAMAR**

PROFUNDIDADES MÍNIMAS DÍA: 06 de Enero de 2024

KM DESDE	KM HASTA	DENOMINACIÓN (Afectado a Régimen de Mareas)	KM CRÍTICO APROX.	ANCHO CANAL (m)	PROF. AL CERO (m)	OBSERVACIONES	FECHA ÚLTIMO RELEVAMIENTO
<b>RÍO DE LA PLATA</b>							
239.1	121.0	CANAL PUNTA INDIO	171.8	100	-10.40		1y2/10/2023
121.0	81.0	CANAL INTERMEDIO	98.8	106	-10.40		27y28/09/2023
81.0	57.0	PASO BANCO CHICO	77.3	100	-10.70		28/09/2023
57.0	37.0	RADA EXTERIOR	45.7	100	-11.10		24/09/2023
37.0	12.0	CANAL BROWN	12.2	177	-10.50		21/09/2023
12.0	42.0	CANAL ING. EMILIO MITRE	13.6	100	-10.60		18y21/09/2023
42.0	46.3	CANAL ING. EMILIO MITRE	44.6	100	-12.80		18/09/2023
46.3	49.8	CANAL ING. EMILIO MITRE	47.6	106	-10.80		18/09/2023
<b>RÍO PARANÁ DE LAS PALMAS</b>							
49.8	58.4	ISLA LUCHA	50.1	140	-10.80		10/11/2023
58.4	84.8	EV. ISLA LUCHA / TORDILLO	61.0	125	-11.60		10y11/11/2023
84.8	86.9	VUELTA DEL TORDILLO	86.1	165	-11.30		09/11/2023
86.9	88.6	EV. TORDILLO / HINOJO	88.0	192	-11.70		09/11/2023
88.6	90.4	VUELTA DEL HINOJO	88.8	222	-13.30		08/11/2023
90.4	92.2	EV. HINOJO / CAMPANA	91.8	176	-12.30		08/11/2023
92.2	99.0	VUELTA CAMPANA	94.5	166	-11.70		08/11/2023
99.0	99.7	EV. CAMPANA / VUELTA DEL ESTE	99.2	189	-11.40		08/11/2023
99.7	103.5	VUELTA DEL ESTE	100.3	258	-11.40		09/11/2023
103.5	112.4	EV. DEL ESTE / LOS BARBONES	107.4	122	-11.50		07/11/2023
112.4	121.3	VUELTA DE LOS BARBONES	119.3	204	-11.80		07/11/2023
121.3	125.0	EV. BARBONES / SAN ANTONIO	124.8	202	-12.00		04/11/2023
125.0	128.0	VUELTA SAN ANTONIO	126.1	235	-11.60		04/11/2023
128.0	128.9	EV. SAN ANTONIO / AB LAS LIMAS	128.9	165	-13.70		04/11/2023
128.9	132.0	VUELTA ABAJO LAS LIMAS	132.0	197	-11.70		04y06/11/2023
132.0	133.7	VUELTA LAS LIMAS	132.2	205	-12.30		04y06/11/2023
133.7	134.5	EV. LAS LIMAS / DEL PELADO	134.5	201	-13.60		04/11/2023
134.5	137.1	VUELTA DEL PELADO	135.9	224	-12.20		06/11/2023
137.1	139.3	EV. DEL PELADO / LOS PATOS	138.5	156	-11.70		04/11/2023
139.3	146.5	VUELTA LOS PATOS	139.7	177	-11.90		06/11/2023
146.5	157.0	CANCHA LARGA	155.6	174	-11.40		03/11/2023
157.0	159.3	ZANJA MERCADAL	157.5	193	-11.60		2y3/11/2023
159.3	173.7	ANGOSTURA DE LA ISLETA	161.4	149	-11.70		01y2/11/2023
173.7	175.3	ANGOSTURA DE LA BASE	174.3	172	-11.60		01/11/2023
175.3	180.4	BIFURCACION	178.7	133	-11.20	 (E)	30y31/10/2023
<b>RÍO PARANÁ</b>							
234.1	276.0	EP. BIFURCACION/AB.LOS RATONES	258.7	116	-10.60		11,12y31/10/2023


KM DESDE	KM HASTA	DENOMINACIÓN	KM CRÍTICO APROX.	ANCHO CANAL (m)	PROF. AL CERO (m)	ALT. HIDROM. (m)	PROF. EFECTIVA (m)	OBSERVACIONES	FECHA ÚLTIMO RELEVAMIENTO
276.0	281.3	EP. BIFURCACION / AB.LOS RATONES	276.6	116	-10.60	2.50	13.10		20y21/12/2023
281.3	290.3	ABAJO LOS RATONES B.D.	287.1	116	-10.10	2.68	12.78		21/12/2023
290.3	292.5	EP. AB.LOS RATONES / LOS RATONES	290.4	116	-10.40	2.74	13.14		20/12/2023
292.5	296.4	LOS RATONES	295.0	116	-10.20	2.82	13.02		21/12/2023
296.4	308.5	EP. LOS RATONES / ARRIBA OBLIGADO	308.3	116	-10.50	3.05	13.55		20/12/2023
308.5	313.0	ARRIBA OBLIGADO	310.4	110	-9.80	3.09	12.89	M.I. reducida 10m en Km 308,6	19/12/2023
313.0	314.9	EP. ARRIBA OBLIGADO/LAS HERMANAS B.D	313.1	119	-14.70	3.13	17.83		19/12/2023
314.9	325.8	LAS HERMANAS B.D.	316.4	166	-9.40	3.09	12.49		15/12/2023
325.8	330.2	EP. LAS HERMANAS B.D/ CORT. ISLA NUEVA	325.9	116	-12.00	3.23	15.23		15/12/2023
330.2	344.0	CORTADA ISLA NUEVA	337.9	116	-8.80	3.43	12.23	 (G) - Reducción de solera <sup>(1)</sup>	14y18/12/2023
344.0	351.3	EP.CORTADA ISLA NUEVA / YAGUARON	344.0	130	-9.90	3.54	13.44		12/12/2023
351.3	358.8	YAGUARON	355.2	116	-9.70	3.88	13.58		11/12/2023
358.8	380.9	EP. YAGUARON / PARAGUAYO	374.4	116	-9.30	4.40	13.70		7y8/12/2023
380.9	392.2	PARAGUAYO	389.4	90	-7.60	4.49	<b>12.09</b>	Reducción de solera <sup>(2)</sup>	07y12/12/2023
392.2	398.4	EP. PARAGUAYO / AB. ALVEAR	397.2	116	-9.40	4.53	13.93		06/12/2023
398.4	400.4	ABAJO ALVEAR	399.6	116	-9.00	4.54	13.54		05/12/2023
400.4	403.4	EP. AB. ALVEAR/ALVEAR	403.1	116	-9.60	4.56	14.16		05/12/2023
403.4	408.7	ALVEAR	406.6	116	-8.20	4.58	12.78		05/12/2023
408.7	412.7	EP. ALVEAR/C. MUELLES PTO. ROSARIO	408.8	116	-8.30	4.59	12.89		04/12/2023
412.7	418.5	C. MUELLES PUERTO ROSARIO	416.9	200	-9.10	4.64	13.74		04/12/2023
418.5	428.8	EP. C.DE LOS MUELLES / BORGHI	428.4	116	-9.10	4.73	13.83		01/12/2023
428.8	438.9	BORGHI	431.8	110	-9.30	4.75	14.05		30/11/2023
438.9	449.8	EP. BORGHI/BELLA VISTA	448.3	116	-8.10	4.88	12.98		28y29/11/2023
449.8	452.1	BELLA VISTA	450.4	106	-8.50	4.88	13.38	M.D. reducida 10m entre km 450,2 y 450,4	28/11/2023
452.1	460.0	EP. BELLA VISTA / AB. CORRENTOSO	456.7	116	-8.60	4.90	13.50		27/11/2023
460.0	472.3	EP. BELLA VISTA / AB. CORRENTOSO	463.9	116	-7.10	4.91	12.01		23y24/11/2023
472.3	475.3	ABAJO CORRENTOSO	474.6	116	-5.10	4.93	10.03		24/11/2023
475.3	490.5	EP. AB. CORRENTOSO / PARANACITO	475.4	116	-5.40	4.93	10.33		23/11/2023
490.5	494.5	PARANACITO	494.2	116	-5.60	4.97	10.57		23/11/2023
494.5	503.0	EP. PARANACITO / TACUANI	497.7	116	-4.80	4.98	9.78		22y23/11/2023
503.0	521.6	TACUANI	514.5	116	-4.10	5.01	<b>9.11</b>		21y22/11/2023
521.6	531.6	ABAJO DIAMANTE	528.9	106	-4.60	5.04	9.64	M.D. reducida 10m entre km 528,9 y km 529,2	21/11/2023
531.6	542.2	LOS CHIVOS	532.2	116	-5.20	5.05	10.25		17/11/2023
542.2	553.2	RAIGONES	552.3	116	-5.00	4.89	9.89		15y16/11/2023
553.2	564.4	EP. RAIGONES/PARACAO	558.5	116	-7.10	4.83	11.93		14/11/2023
564.4	568.8	PARACAO	566.0	116	-7.80	4.77	12.57		14/11/2023
568.8	571.8	EP. PARACAO / ANIMAS	569.3	116	-8.30	4.74	13.04		14/11/2023
571.8	574.5	ANIMAS	573.9	116	-5.30	4.70	10.00		14/11/2023
574.5	578.7	EP. ANIMAS / TRAGADERO	574.5	100	-5.60	4.70	10.30		14/11/2023
578.7	584.0	TRAGADERO	582.2	116	-4.60	4.63	9.23	M.I. reducido 16m entre 582 y 582,7	13y14/11/2023


 (A) DRAGA A. NUNEZ CABEÇA DE VACA DESMOVILIZADA

 (B) DRAGA A. DE ABUQUERQUE EN MANTENIMIENTO

 (C) DRAGA PINTA OPERANDO EN CSM \*

 (D) DRAGA ORTELIIUS DESMOVILIZADA

 (E) DRAGA GIOVANNI VENTURI OPERANDO

 (F) DRAGA PANCHO A LA ORDEN

 (G) DRAGA NIÑA OPERANDO

(1) Evitar M.D. en KM 339,8 y M.I. en KM 343,8

\* Canal Secundario Canal San Martín (CSM)

(2) Reducción 6m M.D. entre km 383,3-383,8 y 26m M.I. entre Km 389,3-389,7