




PARANÁ	3,02
DIAMANTE	3,31
SAN MARTÍN	2,95
ROSARIO	2,79
VILLA CONSTITUCIÓN	2,65
SAN NICOLAS	2,14
RAMALLO	1,78
SAN PEDRO	1,41

SUBSECRETARÍA DE PUERTOS, VÍAS NAVEGABLES Y MARINA MERCANTE
DIRECCIÓN NACIONAL DE CONTROL DE PUERTOS Y VÍAS NAVEGABLES
RÍO DE LA PLATA - RÍO PARANÁ
ruta de ULTRAMAR

PROFUNDIDADES MÍNIMAS DÍA: 28 de Octubre de 2023

KM DESDE	KM HASTA	DENOMINACIÓN (Afectado a Régimen de Mareas)	KM CRÍTICO APROX.	ANCHO CANAL (m)	PROF. AL CERO (m)	OBSERVACIONES	FECHA ÚLTIMO RELEVAMIENTO
RIO DE LA PLATA							
239,1	121,0	CANAL PUNTA INDIO	171,8	100	-10,40		1y2/10/2023
121,0	81,0	CANAL INTERMEDIO	98,8	106	-10,40		27y28/09/2023
81,0	57,0	PASO BANCO CHICO	77,3	100	-10,70		28/09/2023
57,0	37,0	RADA EXTERIOR	45,7	100	-11,10		24/09/2023
37,0	12,0	CANAL BROWN	12,2	177	-10,50		21/09/2023
12,0	42,0	CANAL ING. EMILIO MITRE	13,6	100	-10,60		18y21/09/2023
42,0	46,3	CANAL ING. EMILIO MITRE	44,6	100	-12,80		18/09/2023
46,3	49,8	CANAL ING. EMILIO MITRE	47,6	106	-10,80		18/09/2023
RIO PARANÁ DE LAS PALMAS							
49,8	58,4	ISLA LUCHA	50,1	140	-10,90		25/08/2023
58,4	84,8	EV. ISLA LUCHA / TORDILLO	61,2	124	-11,40		24y25/08/2023
84,8	86,9	VUELTA DEL TORDILLO	86,1	165	-11,50		24/08/2023
86,9	88,6	EV. TORDILLO / HINOJO	88,5	220	-11,10		24/08/2023
88,6	90,4	VUELTA DEL HINOJO	88,8	222	-13,30		22/08/2023
90,4	92,2	EV. HINOJO / CAMPANA	92,2	165	-12,20		22/08/2023
92,2	99,0	VUELTA CAMPANA	94,4	165	-11,70		22/08/2023
99,0	99,7	EV. CAMPANA / VUELTA DEL ESTE	99,2	178	-11,50		22/08/2023
99,7	103,5	VUELTA DEL ESTE	100,1	245	-11,10	M.D. reducida 14 m	22,24y26/08/2023
103,5	112,4	EV. DEL ESTE / LOS BARBONES	107,0	122	-11,20		21/08/2023
112,4	121,3	VUELTA DE LOS BARBONES	114,8	160	-11,40	M.D. reducida 5m en Km 114,8	21/08/2023
121,3	125,0	EV. BARBONES / SAN ANTONIO	124,8	205	-12,40		18/08/2023
125,0	128,0	VUELTA SAN ANTONIO	125,5	237	-12,10		18/08/2023
128,0	128,9	EV. SAN ANTONIO / AB.LAS LIMAS	128,0	199	-16,20		18/08/2023
128,9	132,0	VUELTA ABAJO LAS LIMAS	131,8	192	-11,70		17y23/08/2023
132,0	133,7	VUELTA LAS LIMAS	132,8	214	-11,50		17/08/2023
133,7	134,5	EV. LAS LIMAS / DEL PELADO	133,7	199	-13,20		17/08/2023
134,5	137,1	VUELTA DEL PELADO	136,0	222	-11,80		17/08/2023
137,1	139,3	EV. DEL PELADO / LOS PATOS	139,0	134	-12,00		11/08/2023
139,3	146,5	VUELTA LOS PATOS	142,0	186	-11,50	M.D. reducida 5m entre Km 142,5 a 143,0	11,16y17/8/2023
146,5	157,0	CANCHA LARGA	155,8	174	-11,50		11y23/8/2023
157,0	159,3	ZANJA MERCADAL	157,2	175	-11,60		10/08/2023
159,3	173,7	ANGOSTURA DE LA ISLETA	166,7	152	-11,40	 (E.)	10y14/8/2023
173,7	175,3	ANGOSTURA DE LA BASE	175,0	171	-11,60	 (F) M.D. reducida 10m entre km 174,1 y 174,5	9y14/8/2023
175,3	180,4	BIFURCACION	179,4	155	-11,50		08/08/2023
RIO PARANÁ							
234,1	276,0	EP. BIFURCACION/AB.LOS RATONES	258,8	110	-11,10	M.D. reducida 10m entre km 258,6 y 258,8	07y08/08/2023

KM DESDE	KM HASTA	DENOMINACIÓN	KM CRÍTICO APROX.	ANCHO CANAL (m)	PROF. AL CERO (m)	ALT. HIDROM. (m)	PROF. EFECTIVA (m)	OBSERVACIONES	FECHA ÚLTIMO RELEVAMIENTO
276,0	281,3	EP. BIFURCACION / AB.LOS RATONES	276,6	116	-10,60	1,41	12,01		10/10/2023
281,3	290,3	ABAJO LOS RATONES B.D.	282,6	166	-11,10	1,46	12,56	M. I. reducida 2m en el Km. 283,2	10/10/2023
290,3	292,5	EP. AB.LOS RATONES / LOS RATONES	290,8	116	-10,80	1,52	12,32		10/10/2023
292,5	296,4	LOS RATONES	294,8	110	-10,70	1,55	12,25	M. I. reducida 10m en el Km. 294,8	10/10/2023
296,4	308,5	EP. LOS RATONES / ARRIBA OBLIGADO	308,4	116	-10,20	1,65	11,85		09/10/2023
308,5	313,0	ARRIBA OBLIGADO	311,8	116	-10,40	1,68	12,08	M.I. reducida 2m en Km 308,6	09/10/2023
313,0	314,9	EP. ARRIBA OBLIGADO/LAS HERMANAS B.D	313,0	116	-15,50	1,69	17,19		29/06/2023
314,9	325,8	LAS HERMANAS B.D.	325,3	116	-10,20	1,73	11,93		06/10/2023
325,8	330,2	EP. LAS HERMANAS B.D/ CORT. ISLA NUEVA	326,0	116	-12,30	1,73	14,03		28/06/2023
330,2	344,0	CORTADA ISLA NUEVA	337,9	116	-10,60	1,90	12,50		05/10/2023
344,0	351,3	EP.CORTADA ISLA NUEVA / YAGUARON	349,5	116	-10,10	2,18	12,28		04/10/2023
351,3	358,8	YAGUARON	352,3	116	-9,40	2,25	11,65		04/10/2023
358,8	380,9	EP. YAGUARON / PARAGUAYO	374,3	116	-9,80	2,67	12,47		29/09/2023
380,9	392,2	PARAGUAYO	392,1	116	-9,30	2,72	12,02		29/09y03/10/2023
392,2	398,4	EP. PARAGUAYO / AB. ALVEAR	397,4	116	-9,70	2,74	12,44		28/09/2023
398,4	400,4	ABAJO ALVEAR	399,6	116	-10,10	2,74	12,84		28/09/2023
400,4	403,4	EP. AB. ALVEAR/ALVEAR	400,9	106	-9,40	2,75	12,15	M.I. reducida 10m	27/09/2023
403,4	408,7	ALVEAR	405,5	116	-10,20	2,76	12,96		24/10/2023
408,7	412,7	EP. ALVEAR/C. MUELLES PTO. ROSARIO	408,8	116	-9,20	2,77	11,97		22/09/2023
412,7	418,5	C.MUELLES PUERTO ROSARIO	416,1	200	-9,80	2,79	12,59		26/09/2023
418,5	428,8	EP. C.DE LOS MUELLES / BORGHI	428,5	116	-9,40	2,85	12,25		21/09/2023
428,8	438,9	BORGHI	433,2	110	-9,60	2,88	12,48	M.D. reducida 6m en km 433,2	20/09/2023
438,9	449,8	EP. BORGHI/BELLA VISTA	447,8	116	-9,90	2,95	12,85		19/09/2023
449,8	452,1	BELLA VISTA	450,2	106	-10,10	2,96	13,06	M.D. reducida 10m en km 450,2	18/09/2023
452,1	460,0	EP. BELLA VISTA / AB. CORRENTOSO	452,3	116	-9,40	2,97	12,37	M.I. reducida 12m en Km 456,6	18/09/2023
460,0	472,3	EP. BELLA VISTA / AB. CORRENTOSO	470,4	116	-7,10	3,04	10,14		30/08/2023
472,3	475,3	ABAJO CORRENTOSO	473,6	116	-5,90	3,06	8,96		28/08/2023
475,3	490,5	EP. AB. CORRENTOSO / PARANACITO	475,3	116	-6,00	3,07	9,07		28y29/08/2023
490,5	494,5	PARANACITO	493,9	116	-5,90	3,14	9,04		25/08/2023
494,5	503,0	EP. PARANACITO / TACUANI	498,8	116	-5,70	3,17	8,87		25,28y29/08/2023
503,0	521,6	TACUANI	507,4	116	-5,80	3,20	9,00	 (I)	16,17y18/08/2023
521,6	531,6	ABAJO DIAMANTE	529,5	116	-5,80	3,30	9,10		16,23y30/8/2023
531,6	542,2	LOS CHIVOS	532,2	116	-5,90	3,31	9,21		15/08/2023
542,2	553,2	RAIGONES	547,9	116	-6,10	3,25	9,35		14/08/2023
553,2	564,4	EP. RAIGONES/PARACAO	561,2	116	-6,80	3,19	9,99		10/08/2023
564,4	568,8	PARACAO	567,8	116	-5,40	3,16	8,56		09/08/2023
568,8	571,8	EP. PARACAO / ANIMAS	571,7	116	-8,60	3,14	11,74		09/08/2023
571,8	574,5	ANIMAS	573,9	116	-5,70	3,14	8,84		08/08/2023
574,5	578,7	EP. ANIMAS / TRAGADERO	574,6	116	-6,20	3,13	9,33	M.I. reducida 5m entre km 578,3 y 578,7	08/08/2023
578,7	584,0	TRAGADERO	582,5	116	-5,80	3,10	8,90		02y09/09/2023



(A) DRAGA A. NUÑEZ CABEÇA DE VACA DESMOVILIZADA



(D) DRAGA ORTELIOUS DESMOVILIZADA



(G) DRAGA TACCOLA DESMOVILIZADA



(B) DRAGA A.DE ABUQUERQUE DESMOVILIZADA



(E) DRAGA GIOVANNI VENTURI OPERANDO



(H) DRAGA NIÑA EN MANTENIMIENTO



(C) DRAGA CAP.NUÑEZ A LA ORDEN



(F) DRAGA PANCHO OPERANDO



(I) DRAGA PINTA OPERANDO