



| | |
|--------------------|------|
| PARANÁ | 2,85 |
| DIAMANTE | 3,12 |
| SAN MARTÍN | 2,82 |
| ROSARIO | 2,71 |
| VILLA CONSTITUCIÓN | 2,68 |
| SAN NICOLAS | 2,21 |
| RAMALLO | 1,90 |
| SAN PEDRO | 1,70 |



SUBSECRETARÍA DE PUERTOS, VÍAS NAVEGABLES Y MARINA MERCANTE
DIRECCIÓN NACIONAL DE CONTROL DE PUERTOS Y VÍAS NAVEGABLES










RÍO DE LA PLATA - RÍO PARANÁ

ruta de ULTRAMAR

PROFUNDIDADES MÍNIMAS DÍA: 25 de Octubre de 2023

| KM DESDE | KM HASTA | DENOMINACIÓN (Afectado a Régimen de Mareas) | KM CRÍTICO APROX. | ANCHO CANAL (m) | PROF. AL CERO (m) | OBSERVACIONES | FECHA ÚLTIMO RELEVAMIENTO |
|---------------------------------|----------|--|-------------------|-----------------|-------------------|--|---------------------------|
| RÍO DE LA PLATA | | | | | | | |
| 239,1 | 121,0 | CANAL PUNTA INDIO | 171,8 | 100 | -10,40 | | 1y2/10/2023 |
| 121,0 | 81,0 | CANAL INTERMEDIO | 98,8 | 106 | -10,40 | | 27y28/09/2023 |
| 81,0 | 57,0 | PASO BANCO CHICO | 77,3 | 100 | -10,70 | | 28/09/2023 |
| 57,0 | 37,0 | RADA EXTERIOR | 45,7 | 100 | -11,10 | | 24/09/2023 |
| 37,0 | 12,0 | CANAL BROWN | 12,2 | 177 | -10,50 | | 21/09/2023 |
| 12,0 | 42,0 | CANAL ING. EMILIO MITRE | 13,6 | 100 | -10,60 | | 18y21/09/2023 |
| 42,0 | 46,3 | CANAL ING. EMILIO MITRE | 44,6 | 100 | -12,80 | | 18/09/2023 |
| 46,3 | 49,8 | CANAL ING. EMILIO MITRE | 47,6 | 106 | -10,80 | | 18/09/2023 |
| RÍO PARANÁ DE LAS PALMAS | | | | | | | |
| 49,8 | 58,4 | ISLA LUCHA | 50,1 | 140 | -10,90 | | 25/08/2023 |
| 58,4 | 84,8 | EV. ISLA LUCHA / TORDILLO | 61,2 | 124 | -11,40 | | 24y25/08/2023 |
| 84,8 | 86,9 | VUELTA DEL TORDILLO | 86,1 | 165 | -11,50 | | 24/08/2023 |
| 86,9 | 88,6 | EV. TORDILLO / HINOJO | 88,5 | 220 | -11,10 | | 24/08/2023 |
| 88,6 | 90,4 | VUELTA DEL HINOJO | 88,8 | 222 | -13,30 | | 22/08/2023 |
| 90,4 | 92,2 | EV. HINOJO / CAMPANA | 92,2 | 165 | -12,20 | | 22/08/2023 |
| 92,2 | 99,0 | VUELTA CAMPANA | 94,4 | 165 | -11,70 | | 22/08/2023 |
| 99,0 | 99,7 | EV. CAMPANA / VUELTA DEL ESTE | 99,2 | 178 | -11,50 | | 22/08/2023 |
| 99,7 | 103,5 | VUELTA DEL ESTE | 100,1 | 245 | -11,10 | M.D. reducida 14 m | 22,24y26/08/2023 |
| 103,5 | 112,4 | EV. DEL ESTE / LOS BARBONES | 107,0 | 122 | -11,20 | | 21/08/2023 |
| 112,4 | 121,3 | VUELTA DE LOS BARBONES | 114,8 | 160 | -11,40 | M.D. reducida 5m en Km 114,8 | 21/08/2023 |
| 121,3 | 125,0 | EV. BARBONES / SAN ANTONIO | 124,8 | 205 | -12,40 | | 18/08/2023 |
| 125,0 | 128,0 | VUELTA SAN ANTONIO | 125,5 | 237 | -12,10 | | 18/08/2023 |
| 128,0 | 128,9 | EV. SAN ANTONIO / AB.LAS LIMAS | 128,0 | 199 | -16,20 | | 18/08/2023 |
| 128,9 | 132,0 | VUELTA ABAJO LAS LIMAS | 131,8 | 192 | -11,70 | | 17y23/08/2023 |
| 132,0 | 133,7 | VUELTA LAS LIMAS | 132,8 | 214 | -11,50 | | 17/08/2023 |
| 133,7 | 134,5 | EV. LAS LIMAS / DEL PELADO | 133,7 | 199 | -13,20 | | 17/08/2023 |
| 134,5 | 137,1 | VUELTA DEL PELADO | 136,0 | 222 | -11,80 | | 17/08/2023 |
| 137,1 | 139,3 | EV. DEL PELADO / LOS PATOS | 139,0 | 134 | -12,00 | | 11/08/2023 |
| 139,3 | 146,5 | VUELTA LOS PATOS | 142,0 | 186 | -11,50 | M.D. reducida 5m entre Km 142,5 a 143,0 | 11,16y17/8/2023 |
| 146,5 | 157,0 | CANCHA LARGA | 155,8 | 174 | -11,50 | | 11y23/8/2023 |
| 157,0 | 159,3 | ZANJA MERCADAL | 157,2 | 175 | -11,60 | | 10/08/2023 |
| 159,3 | 173,7 | ANGOSTURA DE LA ISLETA | 166,7 | 152 | -11,40 |  (E.) | 10y14/8/2023 |
| 173,7 | 175,3 | ANGOSTURA DE LA BASE | 175,0 | 171 | -11,60 |  (F) M.D. reducida 10m entre km 174,1 y 174,5 | 9y14/8/2023 |
| 175,3 | 180,4 | BIFURCACION | 179,4 | 155 | -11,50 | | 08/08/2023 |
| RÍO PARANÁ | | | | | | | |
| 234,1 | 276,0 | EP. BIFURCACION/AB.LOS RATONES | 258,8 | 110 | -11,10 | M.D. reducida 10m entre km 258,6 y 258,8 | 07y08/08/2023 |

| KM DESDE | KM HASTA | DENOMINACIÓN | KM CRÍTICO APROX. | ANCHO CANAL (m) | PROF. AL CERO (m) | ALT. HIDROM. (m) | PROF. EFECTIVA (m) | OBSERVACIONES | FECHA ÚLTIMO RELEVAMIENTO |
|----------|----------|--|-------------------|-----------------|-------------------|------------------|--------------------|---|---------------------------|
| 276,0 | 281,3 | EP. BIFURCACION / AB.LOS RATONES | 276,6 | 116 | -10,60 | 1,70 | 12,30 | | 10/10/2023 |
| 281,3 | 290,3 | ABAJOS RATONES B.D. | 282,6 | 166 | -11,10 | 1,73 | 12,83 | M. I. reducida 2m en el Km. 283,2 | 10/10/2023 |
| 290,3 | 292,5 | EP. AB.LOS RATONES / LOS RATONES | 290,8 | 116 | -10,80 | 1,76 | 12,56 | | 10/10/2023 |
| 292,5 | 296,4 | LOS RATONES | 294,8 | 110 | -10,70 | 1,78 | 12,48 | M. I. reducida 10m en el Km. 294,8 | 10/10/2023 |
| 296,4 | 308,5 | EP. LOS RATONES / ARRIBA OBLIGADO | 308,4 | 116 | -10,20 | 1,83 | 12,03 | | 09/10/2023 |
| 308,5 | 313,0 | ARRIBA OBLIGADO | 311,8 | 116 | -10,40 | 1,85 | 12,25 | M.I. reducida 2m en Km 308,6 | 09/10/2023 |
| 313,0 | 314,9 | EP. ARRIBA OBLIGADO/LAS HERMANAS B.D | 313,0 | 116 | -15,50 | 1,85 | 17,35 | | 29/06/2023 |
| 314,9 | 325,8 | LAS HERMANAS B.D. | 325,3 | 116 | -10,20 | 1,87 | 12,07 | | 06/10/2023 |
| 325,8 | 330,2 | EP. LAS HERMANAS B.D/ CORT. ISLA NUEVA | 326,0 | 116 | -12,30 | 1,88 | 14,18 | | 28/06/2023 |
| 330,2 | 344,0 | CORTADA ISLA NUEVA | 337,9 | 116 | -10,60 | 2,00 | 12,60 | | 05/10/2023 |
| 344,0 | 351,3 | EP.CORTADA ISLA NUEVA / YAGUARON | 349,5 | 116 | -10,10 | 2,24 | 12,34 | | 04/10/2023 |
| 351,3 | 358,8 | YAGUARON | 352,3 | 116 | -9,40 | 2,31 | 11,71 | | 04/10/2023 |
| 358,8 | 380,9 | EP. YAGUARON / PARAGUAYO | 374,3 | 116 | -9,80 | 2,68 | 12,48 | | 29/09/2023 |
| 380,9 | 392,2 | PARAGUAYO | 392,1 | 116 | -9,30 | 2,70 | 12,00 | | 29/09y03/10/2023 |
| 392,2 | 398,4 | EP. PARAGUAYO / AB. ALVEAR | 397,4 | 116 | -9,70 | 2,70 | 12,40 | | 28/09/2023 |
| 398,4 | 400,4 | ABAJOS ALVEAR | 399,6 | 116 | -10,10 | 2,70 | 12,80 | | 28/09/2023 |
| 400,4 | 403,4 | EP. AB. ALVEAR/ALVEAR | 400,9 | 106 | -9,40 | 2,70 | 12,10 | M.I. reducida 10m | 27/09/2023 |
| 403,4 | 408,7 | ALVEAR | 408,5 | 100 | -9,80 | 2,71 | 12,51 |  (B) M.I. red. 16m entre Km 407,9-408,7 | 27/09/2023 |
| 408,7 | 412,7 | EP. ALVEAR/C. MUELLES PTO. ROSARIO | 408,8 | 116 | -9,20 | 2,71 | 11,91 | | 22/09/2023 |
| 412,7 | 418,5 | C.MUELLES PUERTO ROSARIO | 416,1 | 200 | -9,80 | 2,71 | 12,51 | | 26/09/2023 |
| 418,5 | 428,8 | EP. C.DE LOS MUELLES / BORGHI | 428,5 | 116 | -9,40 | 2,75 | 12,15 | | 21/09/2023 |
| 428,8 | 438,9 | BORGHI | 433,2 | 110 | -9,60 | 2,77 | 12,37 | M.D. reducida 6m en km 433,2 | 20/09/2023 |
| 438,9 | 449,8 | EP. BORGHI/BELLA VISTA | 447,8 | 116 | -9,90 | 2,82 | 12,72 | | 19/09/2023 |
| 449,8 | 452,1 | BELLA VISTA | 450,2 | 106 | -10,10 | 2,83 | 12,93 | M.D. reducida 10m en km 450,2 | 18/09/2023 |
| 452,1 | 460,0 | EP. BELLA VISTA / AB. CORRENTOSO | 452,3 | 116 | -9,40 | 2,84 | 12,24 | M.I. reducida 12m en Km 456,6 | 18/09/2023 |
| 460,0 | 472,3 | EP. BELLA VISTA / AB. CORRENTOSO | 470,4 | 116 | -7,10 | 2,90 | 10,00 | | 30/08/2023 |
| 472,3 | 475,3 | ABAJOS CORRENTOSO | 473,6 | 116 | -5,90 | 2,91 | 8,81 | | 28/08/2023 |
| 475,3 | 490,5 | EP. AB. CORRENTOSO / PARANACITO | 475,3 | 116 | -6,00 | 2,92 | 8,92 | | 28y29/08/2023 |
| 490,5 | 494,5 | PARANACITO | 493,9 | 116 | -5,90 | 2,98 | 8,88 | | 25/08/2023 |
| 494,5 | 503,0 | EP. PARANACITO / TACUANI | 498,8 | 116 | -5,70 | 3,00 | 8,70 | | 25,28y29/08/2023 |
| 503,0 | 521,6 | TACUANI | 507,4 | 116 | -5,80 | 3,03 | 8,83 |  (I) | 16,17y18/08/2023 |
| 521,6 | 531,6 | ABAJOS DIAMANTE | 529,5 | 116 | -5,80 | 3,11 | 8,91 | | 16,23y30/8/2023 |
| 531,6 | 542,2 | LOS CHIVOS | 532,2 | 116 | -5,90 | 3,12 | 9,02 | | 15/08/2023 |
| 542,2 | 553,2 | RAIGONES | 547,9 | 116 | -6,10 | 3,06 | 9,16 | | 14/08/2023 |
| 553,2 | 564,4 | EP. RAIGONES/PARACAO | 561,2 | 116 | -6,80 | 3,01 | 9,81 | | 10/08/2023 |
| 564,4 | 568,8 | PARACAO | 567,8 | 116 | -5,40 | 2,98 | 8,38 | | 09/08/2023 |
| 568,8 | 571,8 | EP. PARACAO / ANIMAS | 571,7 | 116 | -8,60 | 2,97 | 11,57 | | 09/08/2023 |
| 571,8 | 574,5 | ANIMAS | 573,9 | 116 | -5,70 | 2,96 | 8,66 | | 08/08/2023 |
| 574,5 | 578,7 | EP. ANIMAS / TRAGADERO | 574,6 | 116 | -6,20 | 2,95 | 9,15 | M.I. reducida 5m entre km 578,3 y 578,7 | 08/08/2023 |
| 578,7 | 584,0 | TRAGADERO | 582,5 | 116 | -5,80 | 2,92 | 8,72 | | 02y09/09/2023 |

-  (A) DRAGA A. NUÑEZ CABEÇA DE VACA DESMOVILIZADA
-  (B) DRAGA A.DE ABUQUERQUE OPERANDO
-  (C) DRAGA CAP.NUÑEZ A LA ORDEN
-  (D) DRAGA ORTELIOUS DESMOVILIZADA
-  (E) DRAGA GIOVANNI VENTURI OPERANDO
-  (F) DRAGA PANCHO OPERANDO
-  (G) DRAGA TACCOLA DESMOVILIZADA
-  (H) DRAGA NIÑA EN MANTENIMIENTO
-  (I) DRAGA PINTA A LA ORDEN