













PARANÁ	2,24
DIAMANTE	2,54
SAN MARTÍN	2,31
ROSARIO	2,21
VILLA CONSTITUCIÓN	2,25
SAN NICOLAS	1,74
RAMALLO	1,45
SAN PEDRO	1,19

SUBSECRETARÍA DE PUERTOS, VÍAS NAVEGABLES Y MARINA MERCANTE
DIRECCIÓN NACIONAL DE CONTROL DE PUERTOS Y VÍAS NAVEGABLES
RÍO DE LA PLATA - RÍO PARANÁ
ruta de ULTRAMAR

PROFUNDIDADES MÍNIMAS DÍA: 16 de Octubre de 2023

KM DESDE	KM HASTA	DENOMINACIÓN (Afectado a Régimen de Mareas)	KM CRÍTICO APROX.	ANCHO CANAL (m)	PROF. AL CERO (m)	OBSERVACIONES	FECHA ÚLTIMO RELEVAMIENTO
RIO DE LA PLATA							
239,1	121,0	CANAL PUNTA INDIO	171,8	100	-10,40		1y2/10/2023
121,0	81,0	CANAL INTERMEDIO	98,8	106	-10,40		27y28/09/2023
81,0	57,0	PASO BANCO CHICO	77,3	100	-10,70		28/09/2023
57,0	37,0	RADA EXTERIOR	45,7	100	-11,10		24/09/2023
37,0	12,0	CANAL BROWN	12,2	177	-10,50		21/09/2023
12,0	42,0	CANAL ING. EMILIO MITRE	13,6	100	-10,60		18y21/09/2023
42,0	46,3	CANAL ING. EMILIO MITRE	44,6	100	-12,80		18/09/2023
46,3	49,8	CANAL ING. EMILIO MITRE	47,6	106	-10,80		18/09/2023
RIO PARANÁ DE LAS PALMAS							
49,8	58,4	ISLA LUCHA	50,1	140	-10,90		25/08/2023
58,4	84,8	EV. ISLA LUCHA / TORDILLO	61,2	124	-11,40		24y25/08/2023
84,8	86,9	VUELTA DEL TORDILLO	86,1	165	-11,50		24/08/2023
86,9	88,6	EV. TORDILLO / HINOJO	88,5	220	-11,10		24/08/2023
88,6	90,4	VUELTA DEL HINOJO	88,8	222	-13,30		22/08/2023
90,4	92,2	EV. HINOJO / CAMPANA	92,2	165	-12,20		22/08/2023
92,2	99,0	VUELTA CAMPANA	94,4	165	-11,70		22/08/2023
99,0	99,7	EV. CAMPANA / VUELTA DEL ESTE	99,2	178	-11,50		22/08/2023
99,7	103,5	VUELTA DEL ESTE	100,1	245	-11,10	M.D. reducida 14 m	22,24y26/08/2023
103,5	112,4	EV. DEL ESTE / LOS BARBONES	107,0	122	-11,20		21/08/2023
112,4	121,3	VUELTA DE LOS BARBONES	114,8	160	-11,40	M.D. reducida 5m en Km 114,8	21/08/2023
121,3	125,0	EV. BARBONES / SAN ANTONIO	124,8	205	-12,40		18/08/2023
125,0	128,0	VUELTA SAN ANTONIO	125,5	237	-12,10		18/08/2023
128,0	128,9	EV. SAN ANTONIO / AB.LAS LIMAS	128,0	199	-16,20		18/08/2023
128,9	132,0	VUELTA ABAJO LAS LIMAS	131,8	192	-11,70		17y23/08/2023
132,0	133,7	VUELTA LAS LIMAS	132,8	214	-11,50		17/08/2023
133,7	134,5	EV. LAS LIMAS / DEL PELADO	133,7	199	-13,20		17/08/2023
134,5	137,1	VUELTA DEL PELADO	136,0	222	-11,80		17/08/2023
137,1	139,3	EV. DEL PELADO / LOS PATOS	139,0	134	-12,00		11/08/2023
139,3	146,5	VUELTA LOS PATOS	142,0	186	-11,50	M.D. reducida 5m entre Km 142,5 a 143,0	11,16y17/8/2023
146,5	157,0	CANCHA LARGA	155,8	174	-11,50		11y23/8/2023
157,0	159,3	ZANJA MERCADAL	157,2	175	-11,60		10/08/2023
159,3	173,7	ANGOSTURA DE LA ISLETA	166,7	152	-11,40		10y14/8/2023
173,7	175,3	ANGOSTURA DE LA BASE	175,0	171	-11,60	M.D. reducida 10m entre km 174,1 y 174,5	9y14/8/2023
175,3	180,4	BIFURCACION	179,4	155	-11,50	 (E.)	08/08/2023
RIO PARANÁ							
234,1	276,0	EP. BIFURCACION/AB.LOS RATONES	258,8	110	-11,10	M.D. reducida 10m entre km 258,6 y 258,8	07y08/08/2023

KM DESDE	KM HASTA	DENOMINACIÓN	KM CRÍTICO APROX.	ANCHO CANAL (m)	PROF. AL CERO (m)	ALT. HIDROM. (m)	PROF. EFECTIVA (m)	OBSERVACIONES	FECHA ÚLTIMO RELEVAMIENTO
276,0	281,3	EP. BIFURCACION / AB.LOS RATONES	276,6	116	-10,60	1,19	11,79		10/10/2023
281,3	290,3	ABAJO LOS RATONES B.D.	282,6	166	-11,10	1,22	12,32	M. I. reducida 2m en el Km. 283,2	10/10/2023
290,3	292,5	EP. AB.LOS RATONES / LOS RATONES	290,8	116	-10,80	1,27	12,07		10/10/2023
292,5	296,4	LOS RATONES	294,8	110	-10,70	1,29	11,99	M. I. reducida 10m en el Km. 294,8	10/10/2023
296,4	308,5	EP. LOS RATONES / ARRIBA OBLIGADO	308,4	116	-10,20	1,36	11,56		09/10/2023
308,5	313,0	ARRIBA OBLIGADO	311,8	116	-10,40	1,38	11,78	M.I. reducida 2m en Km 308,6	09/10/2023
313,0	314,9	EP. ARRIBA OBLIGADO/LAS HERMANAS B.D	313,0	116	-15,50	1,39	16,89		29/06/2023
314,9	325,8	LAS HERMANAS B.D.	325,3	116	-10,20	1,41	11,61		06/10/2023
325,8	330,2	EP. LAS HERMANAS B.D/ CORT. ISLA NUEVA	326,0	116	-12,30	1,42	13,72		28/06/2023
330,2	344,0	CORTADA ISLA NUEVA	337,9	116	-10,60	1,54	12,14		05/10/2023
344,0	351,3	EP.CORTADA ISLA NUEVA / YAGUARON	349,5	116	-10,10	1,77	11,87		04/10/2023
351,3	358,8	YAGUARON	352,3	116	-9,40	1,85	11,25		04/10/2023
358,8	380,9	EP. YAGUARON / PARAGUAYO	374,3	116	-9,80	2,24	12,04		29/09/2023
380,9	392,2	PARAGUAYO	392,1	116	-9,30	2,23	11,53	 (B)	29/09/03/10/2023
392,2	398,4	EP. PARAGUAYO / AB. ALVEAR	397,4	116	-9,70	2,23	11,93		28/09/2023
398,4	400,4	ABAJO ALVEAR	399,6	116	-10,10	2,22	12,32		28/09/2023
400,4	403,4	EP. AB. ALVEAR/ALVEAR	400,9	106	-9,40	2,22	11,62	M.I. reducida 10m	27/09/2023
403,4	408,7	ALVEAR	408,5	100	-9,80	2,22	12,02	 (B)-M.I. red. 16m entre Km 407,9 y 408,7	27/09/2023
408,7	412,7	EP. ALVEAR/C. MUELLES PTO. ROSARIO	408,8	116	-9,20	2,22	11,42		22/09/2023
412,7	418,5	C.MUELLES PUERTO ROSARIO	416,1	200	-9,80	2,21	12,01		26/09/2023
418,5	428,8	EP. C.DE LOS MUELLES / BORGHI	428,5	116	-9,40	2,25	11,65		21/09/2023
428,8	438,9	BORGHI	433,2	110	-9,60	2,26	11,86	M.D. reducida 6m en km 433,2	20/09/2023
438,9	449,8	EP. BORGHI/BELLA VISTA	447,8	116	-9,90	2,31	12,21		19/09/2023
449,8	452,1	BELLA VISTA	450,2	106	-10,10	2,32	12,42	M.D. reducida 10m en km 450,2	18/09/2023
452,1	460,0	EP. BELLA VISTA / AB. CORRENTOSO	452,3	116	-9,40	2,32	11,72	M.I. reducida 12m en Km 456,6	18/09/2023
460,0	472,3	EP. BELLA VISTA / AB. CORRENTOSO	470,4	116	-7,10	2,37	9,47		30/08/2023
472,3	475,3	ABAJO CORRENTOSO	473,6	116	-5,90	2,38	8,28		28/08/2023
475,3	490,5	EP. AB. CORRENTOSO / PARANACITO	475,3	116	-6,00	2,38	8,38		28y29/08/2023
490,5	494,5	PARANACITO	493,9	116	-5,90	2,43	8,33		25/08/2023
494,5	503,0	EP. PARANACITO / TACUANI	498,8	116	-5,70	2,45	8,15		25,28y29/08/2023
503,0	521,6	TACUANI	507,4	116	-5,80	2,47	8,27		16,17y18/08/2023
521,6	531,6	ABAJO DIAMANTE	529,5	116	-5,80	2,53	8,33		16,23y30/8/2023
531,6	542,2	LOS CHIVOS	532,2	116	-5,90	2,54	8,44		15/08/2023
542,2	553,2	RAIGONES	547,9	116	-6,10	2,47	8,57		14/08/2023
553,2	564,4	EP. RAIGONES/PARACAO	561,2	116	-6,80	2,42	9,22		10/08/2023
564,4	568,8	PARACAO	567,8	116	-5,40	2,39	7,79		09/08/2023
568,8	571,8	EP. PARACAO / ANIMAS	571,7	116	-8,60	2,37	10,97		09/08/2023
571,8	574,5	ANIMAS	573,9	116	-5,70	2,36	8,06		08/08/2023
574,5	578,7	EP. ANIMAS / TRAGADERO	574,6	116	-6,20	2,36	8,56	M.I. reducida 5m entre km 578,3 y 578,7	08/08/2023
578,7	584,0	TRAGADERO	582,5	116	-5,80	2,32	8,12		02y09/09/2023

-  (A) DRAGA A. NUÑEZ CABEZA DE VACA DESMOVILIZADA
-  (B) DRAGA A.DE ABUQUERQUE OPERANDO
-  (C) DRAGA CAP.NUÑEZ A LA ORDEN
-  (D) DRAGA ORTELIOUS DESMOVILIZADA
-  (E) DRAGA GIOVANNI VENTURI OPERANDO
-  (F) DRAGA PANCHO A LA ORDEN
-  (G) DRAGA TACCOLA DESMOVILIZADA
-  (H) DRAGA NIÑA EN MANTENIMIENTO
-  (I) DRAGA PINTA OPERANDO (ASN)

• Brazos secundarios: Abajo San Nicolas (ASN)