





PARANÁ	2.20
DIAMANTE	2.54
SAN MARTÍN	2.35
ROSARIO	2.28
VILLA CONSTITUCIÓN	2.32
SAN NICOLAS	1.84
RAMALLO	1.55
SAN PEDRO	1.31










SUBSECRETARÍA DE PUERTOS, VÍAS NAVEGABLES Y MARINA MERCANTE
DIRECCIÓN NACIONAL DE CONTROL DE PUERTOS Y VÍAS NAVEGABLES
RÍO DE LA PLATA - RÍO PARANÁ

ruta de ULTRAMAR

PROFUNDIDADES MÍNIMAS DÍA: 14 de Octubre de 2023

KM DESDE	KM HASTA	DENOMINACIÓN (Afectado a Régimen de Mareas)	KM CRÍTICO APROX.	ANCHO CANAL (m)	PROF. AL CERO (m)	OBSERVACIONES	FECHA ÚLTIMO RELEVAMIENTO
RÍO DE LA PLATA							
239.1	121.0	CANAL PUNTA INDIO	171.8	100	-10.40		1y2/10/2023
121.0	81.0	CANAL INTERMEDIO	98.8	106	-10.40		27y28/09/2023
81.0	57.0	PASO BANCO CHICO	77.3	100	-10.70		28/09/2023
57.0	37.0	RADA EXTERIOR	45.7	100	-11.10		24/09/2023
37.0	12.0	CANAL BROWN	12.2	177	-10.50		21/09/2023
12.0	42.0	CANAL ING. EMILIO MITRE	13.6	100	-10.60		18y21/09/2023
42.0	46.3	CANAL ING. EMILIO MITRE	44.6	100	-12.80		18/09/2023
46.3	49.8	CANAL ING. EMILIO MITRE	47.6	106	-10.80		18/09/2023
RÍO PARANÁ DE LAS PALMAS							
49.8	58.4	ISLA LUCHA	50.1	140	-10.90		25/08/2023
58.4	84.8	EV. ISLA LUCHA / TORDILLO	61.2	124	-11.40		24y25/08/2023
84.8	86.9	VUELTA DEL TORDILLO	86.1	165	-11.50		24/08/2023
86.9	88.6	EV. TORDILLO / HINOJO	88.5	220	-11.10		24/08/2023
88.6	90.4	VUELTA DEL HINOJO	88.8	222	-13.30		22/08/2023
90.4	92.2	EV. HINOJO / CAMPANA	92.2	165	-12.20		22/08/2023
92.2	99.0	VUELTA CAMPANA	94.4	165	-11.70		22/08/2023
99.0	99.7	EV. CAMPANA / VUELTA DEL ESTE	99.2	178	-11.50		22/08/2023
99.7	103.5	VUELTA DEL ESTE	100.1	245	-11.10	M.D. reducida 14 m	22,24y26/08/2023
103.5	112.4	EV. DEL ESTE / LOS BARBONES	107.0	122	-11.20		21/08/2023
112.4	121.3	VUELTA DE LOS BARBONES	114.8	160	-11.40	M.D. reducida 5m en Km 114,8	21/08/2023
121.3	125.0	EV. BARBONES / SAN ANTONIO	124.8	205	-12.40		18/08/2023
125.0	128.0	VUELTA SAN ANTONIO	125.5	237	-12.10		18/08/2023
128.0	128.9	EV. SAN ANTONIO / AB.LAS LIMAS	128.0	199	-16.20		18/08/2023
128.9	132.0	VUELTA ABAJO LAS LIMAS	131.8	192	-11.70		17y23/08/2023
132.0	133.7	VUELTA LAS LIMAS	132.8	214	-11.50		17/08/2023
133.7	134.5	EV. LAS LIMAS / DEL PELADO	133.7	199	-13.20		17/08/2023
134.5	137.1	VUELTA DEL PELADO	136.0	222	-11.80		17/08/2023
137.1	139.3	EV. DEL PELADO / LOS PATOS	139.0	134	-12.00		11/08/2023
139.3	146.5	VUELTA LOS PATOS	142.0	186	-11.50	M.D. reducida 5m entre Km 142,5 a 143,0	11,16y17/8/2023
146.5	157.0	CANCHA LARGA	155.8	174	-11.50		11y23/8/2023
157.0	159.3	ZANJA MERCADAL	157.2	175	-11.60		10/08/2023
159.3	173.7	ANGOSTURA DE LA ISLETA	166.7	152	-11.40		10y14/8/2023
173.7	175.3	ANGOSTURA DE LA BASE	175.0	171	-11.60	M.D. reducida 10m entre km 174,1 y 174,5	9y14/8/2023
175.3	180.4	BIFURCACION	179.4	155	-11.50	 (E.)	08/08/2023
RÍO PARANÁ							
234.1	276.0	EP. BIFURCACION/AB.LOS RATONES	258.8	110	-11.10	M.D. reducida 10m entre km 258,6 y 258,8	07y08/08/2023

KM DESDE	KM HASTA	DENOMINACIÓN	KM CRÍTICO APROX.	ANCHO CANAL (m)	PROF. AL CERO (m)	ALT. HIDROM. (m)	PROF. EFECTIVA (m)	OBSERVACIONES	FECHA ÚLTIMO RELEVAMIENTO
276.0	281.3	EP. BIFURCACION / AB.LOS RATONES	276.6	116	-10.60	1.31	11.91		10/10/2023
281.3	290.3	ABAJO LOS RATONES B.D.	282.6	166	-11.10	1.34	12.44	M. I. reducida 2m en el Km. 283,2	10/10/2023
290.3	292.5	EP. AB.LOS RATONES / LOS RATONES	290.8	116	-10.80	1.38	12.18		10/10/2023
292.5	296.4	LOS RATONES	294.8	110	-10.70	1.40	12.10	M. I. reducida 10m en el Km. 294,8	10/10/2023
296.4	308.5	EP. LOS RATONES / ARRIBA OBLIGADO	308.4	116	-10.20	1.47	11.67		09/10/2023
308.5	313.0	ARRIBA OBLIGADO	311.8	116	-10.40	1.49	11.89	 (H) M.I. reducida 2m en Km 308,6	09/10/2023
313.0	314.9	EP. ARRIBA OBLIGADO/LAS HERMANAS B.D	313.0	116	-15.50	1.49	16.99		29/06/2023
314.9	325.8	LAS HERMANAS B.D.	325.3	116	-10.20	1.52	11.72		06/10/2023
325.8	330.2	EP. LAS HERMANAS B.D/ CORT. ISLA NUEVA	326.0	116	-12.30	1.52	13.82		28/06/2023
330.2	344.0	CORTADA ISLA NUEVA	337.9	116	-10.60	1.64	12.24		05/10/2023
344.0	351.3	EP.CORTADA ISLA NUEVA / YAGUARON	349.5	116	-10.10	1.87	11.97		04/10/2023
351.3	358.8	YAGUARON	352.3	116	-9.40	1.94	11.34		04/10/2023
358.8	380.9	EP. YAGUARON / PARAGUAYO	374.3	116	-9.80	2.31	12.11		29/09/2023
380.9	392.2	PARAGUAYO	392.1	116	-9.30	2.30	11.60	 (B)	29/09y03/10/2023
392.2	398.4	EP. PARAGUAYO / AB. ALVEAR	397.4	116	-9.70	2.30	12.00		28/09/2023
398.4	400.4	ABAJO ALVEAR	399.6	116	-10.10	2.29	12.39		28/09/2023
400.4	403.4	EP. AB. ALVEAR/ALVEAR	400.9	106	-9.40	2.29	11.69	M.I. reducida 10m	27/09/2023
403.4	408.7	ALVEAR	408.5	100	-9.80	2.29	12.09	 (B)-M.I. red. 16m entre Km 407,9 y 408,7	27/09/2023
408.7	412.7	EP. ALVEAR/C. MUELLES PTO. ROSARIO	408.8	116	-9.20	2.29	11.49		22/09/2023
412.7	418.5	C. MUELLES PUERTO ROSARIO	416.1	200	-9.80	2.28	12.08		26/09/2023
418.5	428.8	EP. C.DE LOS MUELLES / BORGHI	428.5	116	-9.40	2.31	11.71		21/09/2023
428.8	438.9	BORGHI	433.2	110	-9.60	2.32	11.92	M.D. reducida 6m en km 433,2	20/09/2023
438.9	449.8	EP. BORGHI/BELLA VISTA	447.8	116	-9.90	2.35	12.25		19/09/2023
449.8	452.1	BELLA VISTA	450.2	106	-10.10	2.35	12.45	M.D. reducida 10m en km 450,2	18/09/2023
452.1	460.0	EP. BELLA VISTA / AB. CORRENTOSO	452.3	116	-9.40	2.36	11.76	M.I. reducida 12m en Km 456,6	18/09/2023
460.0	472.3	EP. BELLA VISTA / AB. CORRENTOSO	470.4	116	-7.10	2.40	9.50		30/08/2023
472.3	475.3	ABAJO CORRENTOSO	473.6	116	-5.90	2.41	8.31		28/08/2023
475.3	490.5	EP. AB. CORRENTOSO / PARANACITO	475.3	116	-6.00	2.41	8.41		28y29/08/2023
490.5	494.5	PARANACITO	493.9	116	-5.90	2.45	8.35		25/08/2023
494.5	503.0	EP. PARANACITO / TACUANI	498.8	116	-5.70	2.46	8.16		25,28y29/08/2023
503.0	521.6	TACUANI	507.4	116	-5.80	2.48	8.28		16,17y18/08/2023
521.6	531.6	ABAJO DIAMANTE	529.5	116	-5.80	2.53	8.33		16,23y30/8/2023
531.6	542.2	LOS CHIVOS	532.2	116	-5.90	2.54	8.44		15/08/2023
542.2	553.2	RAIGONES	547.9	116	-6.10	2.47	8.57		14/08/2023
553.2	564.4	EP. RAIGONES/PARACAO	561.2	116	-6.80	2.40	9.20		10/08/2023
564.4	568.8	PARACAO	567.8	116	-5.40	2.37	7.77		09/08/2023
568.8	571.8	EP. PARACAO / ANIMAS	571.7	116	-8.60	2.35	10.95		09/08/2023
571.8	574.5	ANIMAS	573.9	116	-5.70	2.34	8.04		08/08/2023
574.5	578.7	EP. ANIMAS / TRAGADERO	574.6	116	-6.20	2.33	8.53	M.I. reducida 5m entre km 578,3 y 578,7	08/08/2023
578.7	584.0	TRAGADERO	582.5	116	-5.80	2.29	8.09		02y09/09/2023

-  (A) DRAGA A. NUÑEZ CABEÇA DE VACA DESMOVILIZADA
-  (D) DRAGA ORTELIIUS DESMOVILIZADA
-  (G) DRAGA TACCOLA DESMOVILIZADA
-  (B) DRAGA A.DE ABUQUERQUE OPERANDO
-  (E) DRAGA GIOVANNI VENTURI OPERANDO
-  (H) DRAGA NIÑA OPERANDO
-  (C) DRAGA CAP.NUÑEZ A LA ORDEN
-  (F) DRAGA PANCHO A LA ORDEN
-  (I) DRAGA PINTA OPERANDO (ASN)

• Brazos secundarios: Abajo San Nicolas (ASN)