


PARANÁ	2,29
DIAMANTE	2,68
SAN MARTÍN	2,53
ROSARIO	2,44
VILLA CONSTITUCIÓN	2,48
SAN NICOLAS	2,05
RAMALLO	1,80
SAN PEDRO	1,68




SUBSECRETARÍA DE PUERTOS, VÍAS NAVEGABLES Y MARINA MERCANTE
DIRECCIÓN NACIONAL DE CONTROL DE PUERTOS Y VÍAS NAVEGABLES

RÍO DE LA PLATA - RÍO PARANÁ

ruta de ULTRAMAR

PROFUNDIDADES MÍNIMAS DÍA: 24 de septiembre de 2023

KM DESDE	KM HASTA	DENOMINACIÓN (Afectado a Régimen de Mareas)	KM CRÍTICO APROX.	ANCHO CANAL (m)	PROF. AL CERO (m)	OBSERVACIONES	FECHA ÚLTIMO RELEVAMIENTO	
RÍO DE LA PLATA								
239,1	121,0	CANAL PUNTA INDIO	134,0	100	-10,40	 (E)	16,17/11y04/12/2022	
121,0	81,0	CANAL INTERMEDIO	82,1	100	-10,40		17,18 y 23/06/2023	
81,0	57,0	PASO BANCO CHICO	77,3	100	-10,70		13/06/2023	
57,0	37,0	RADA EXTERIOR	45,7	100	-11,20		12/06/2023	
37,0	12,0	CANAL BROWN	12,2	177	-10,50		21/09/2023	
12,0	42,0	CANAL ING. EMILIO MITRE	13,6	100	-10,60		18y21/09/2023	
42,0	46,3	CANAL ING. EMILIO MITRE	44,6	100	-12,80		18/09/2023	
46,3	49,8	CANAL ING. EMILIO MITRE	47,6	106	-10,80		18/09/2023	
RÍO PARANÁ DE LAS PALMAS								
49,8	58,4	ISLA LUCHA	50,1	140	-10,90		25/08/2023	
58,4	84,8	EV. ISLA LUCHA / TORDILLO	61,2	124	-11,40		24y25/08/2023	
84,8	86,9	VUELTA DEL TORDILLO	86,1	165	-11,50		24/08/2023	
86,9	88,6	EV. TORDILLO / HINOJO	88,5	220	-11,10		24/08/2023	
88,6	90,4	VUELTA DEL HINOJO	88,8	222	-13,30		22/08/2023	
90,4	92,2	EV. HINOJO / CAMPANA	92,2	165	-12,20		22/08/2023	
92,2	99,0	VUELTA CAMPANA	94,4	165	-11,70		22/08/2023	
99,0	99,7	EV. CAMPANA / VUELTA DEL ESTE	99,2	178	-11,50		22/08/2023	
99,7	103,5	VUELTA DEL ESTE	100,1	245	-11,10	M.D. reducida 14 m	22,24y26/08/2023	
103,5	112,4	EV. DEL ESTE / LOS BARBONES	107,0	122	-11,20		21/08/2023	
112,4	121,3	VUELTA DE LOS BARBONES	114,8	160	-11,40	M.D. reducida 5m en Km 114,8	21/08/2023	
121,3	125,0	EV. BARBONES / SAN ANTONIO	124,8	205	-12,40		18/08/2023	
125,0	128,0	VUELTA SAN ANTONIO	125,5	237	-12,10		18/08/2023	
128,0	128,9	EV. SAN ANTONIO / AB.LAS LIMAS	128,0	199	-16,20		18/08/2023	
128,9	132,0	VUELTA ABAJO LAS LIMAS	131,8	192	-11,70		17y23/08/2023	
132,0	133,7	VUELTA LAS LIMAS	132,8	214	-11,50		17/08/2023	
133,7	134,5	EV. LAS LIMAS / DEL PELADO	133,7	199	-13,20		17/08/2023	
134,5	137,1	VUELTA DEL PELADO	136,0	222	-11,80		17/08/2023	
137,1	139,3	EV. DEL PELADO / LOS PATOS	139,0	134	-12,00		11/08/2023	
139,3	146,5	VUELTA LOS PATOS	142,0	186	-11,50	M.D. reducida 5m entre Km 142,5 a 143,0	11,16y17/8/2023	
146,5	157,0	CANCHA LARGA	155,8	174	-11,50		11y23/8/2023	
157,0	159,3	ZANJA MERCADAL	157,2	175	-11,60		10/08/2023	
159,3	173,7	ANGOSTURA DE LA ISLETA	166,7	152	-11,40		10y14/8/2023	
173,7	175,3	ANGOSTURA DE LA BASE	175,0	171	-11,60	M.D. reducida 10m entre km 174,1 y 174,5	9y14/8/2023	
175,3	180,4	BIFURCACION	179,4	155	-11,50		08/08/2023	
RÍO PARANÁ								
234,1	276,0	EP. BIFURCACION/AB.LOS RATONES	258,8	110	-11,10		M.D. reducida 10m entre km 258,6 y 258,8	07y08/08/2023

KM DESDE	KM HASTA	DENOMINACIÓN	KM CRÍTICO APROX.	ANCHO CANAL (m)	PROF. AL CERO (m)	ALT. HIDROM. (m)	PROF. EFECTIVA (m)	OBSERVACIONES	FECHA ÚLTIMO RELEVAMIENTO
276,0	281,3	EP. BIFURCACION / AB.LOS RATONES	277,3	100	-11,00	1,68	12,68	M.D. reducido 16m entre Km. 276,2 y km 273,2	07/08/2023
281,3	290,3	ABAJOS RATONES B.D.	285,1	116	-11,00	1,70	12,70		06/07/2023
290,3	292,5	EP. AB.LOS RATONES / LOS RATONES	292,3	100	-10,90	1,72	12,62	M. I. reducido 16m en el Km. 290,8	05/07/2023
292,5	296,4	LOS RATONES	295,3	116	-10,90	1,73	12,63		04/07/2023
296,4	308,5	EP. LOS RATONES / ARRIBA OBLIGADO	308,5	116	-10,30	1,76	12,06		4y5/07/2023
308,5	313,0	ARRIBA OBLIGADO	311,9	110	-10,50	1,77	12,27	M.D. reducida 6m en el Km 311,9	03/08/2023
313,0	314,9	EP. ARRIBA OBLIGADO/LAS HERMANAS B.D	313,0	116	-15,50	1,77	17,27		29/06/2023
314,9	325,8	LAS HERMANAS B.D.	316,4	160	-10,60	1,77	12,37	M.D. reducido 6m dde Km 316 a 316,6	29/06/2023
325,8	330,2	EP. LAS HERMANAS B.D/ CORT. ISLA NUEVA	326,0	116	-12,30	1,79	14,09		28/06/2023
330,2	344,0	CORTADA ISLA NUEVA	338,1	116	-10,50	1,89	12,39	 (I)	28/06/2023
344,0	351,3	EP.CORTADA ISLA NUEVA / YAGUARON	349,6	116	-10,10	2,08	12,18		23/06/2023
351,3	358,8	YAGUARON	357,8	116	-10,10	2,26	12,36	 (B)	26/06/2023
358,8	380,9	EP. YAGUARON / PARAGUAYO	374,5	116	-10,10	2,47	12,57		22/06/2023
380,9	392,2	PARAGUAYO	389,7	116	-9,60	2,46	12,06	 (G)	22/06/2023
392,2	398,4	EP. PARAGUAYO / AB. ALVEAR	396,5	116	-9,80	2,46	12,26		16/06/2023
398,4	400,4	ABAJOS ALVEAR	398,8	106	-9,90	2,45	12,35	M.D. reducido 10m	18y19/06/2023
400,4	403,4	EP. AB. ALVEAR/ALVEAR	401,8	116	-9,80	2,45	12,25		16/06/2023
403,4	408,7	ALVEAR	404,2	116	-10,10	2,45	12,55	Datos provistos por AGP	01y04/07/2023
408,7	412,7	EP. ALVEAR/C. MUELLES PTO. ROSARIO	408,7	116	-10,00	2,45	12,45		16y19/06/2023
412,7	418,5	C.MUELLES PUERTO ROSARIO	413,7	200	-9,90	2,44	12,34	Datos provistos por AGP	17/07/2023
418,5	428,8	EP. C.DE LOS MUELLES / BORCHI	428,5	116	-9,40	2,48	11,88		21/09/2023
428,8	438,9	BORCHI	433,2	110	-9,60	2,49	12,09	M.D. reducida 6m en km 433,2	20/09/2023
438,9	449,8	EP. BORCHI/BELLA VISTA	447,8	116	-9,90	2,53	12,43		19/09/2023
449,8	452,1	BELLA VISTA	450,2	106	-10,10	2,53	12,63	M.D. reducida 10m en km 450,2	18/09/2023
452,1	460,0	EP. BELLA VISTA / AB. CORRENTOSO	456,6	116	-8,70	2,55	11,25		18/09/2023
460,0	472,3	EP. BELLA VISTA / AB. CORRENTOSO	470,4	116	-7,10	2,57	9,67		30/08/2023
472,3	475,3	ABAJOS CORRENTOSO	473,6	116	-5,90	2,58	8,48		28/08/2023
475,3	490,5	EP. AB. CORRENTOSO / PARANACITO	475,3	116	-6,00	2,58	8,58		28y29/08/2023
490,5	494,5	PARANACITO	493,9	116	-5,90	2,61	8,51		25/08/2023
494,5	503,0	EP. PARANACITO / TACUANI	498,8	116	-5,70	2,62	8,32		25,28y29/08/2023
503,0	521,6	TACUANI	507,4	116	-5,80	2,63	8,43		16,17y18/08/2023
521,6	531,6	ABAJOS DIAMANTE	529,5	116	-5,80	2,67	8,47		16,23y30/8/2023
531,6	542,2	LOS CHIVOS	532,2	116	-5,90	2,68	8,58		15/08/2023
542,2	553,2	RAIGONES	547,9	116	-6,10	2,59	8,69		14/08/2023
553,2	564,4	EP. RAIGONES/PARACAO	561,2	116	-6,80	2,52	9,32		10/08/2023
564,4	568,8	PARACAO	567,8	116	-5,40	2,48	7,88		09/08/2023
568,8	571,8	EP. PARACAO / ANIMAS	571,7	116	-8,60	2,46	11,06		09/08/2023
571,8	574,5	ANIMAS	573,9	116	-5,70	2,45	8,15		08/08/2023
574,5	578,7	EP. ANIMAS / TRAGADERO	574,6	116	-6,20	2,44	8,64		08/08/2023
578,7	584,0	TRAGADERO	582,5	116	-5,80	2,40	8,20	M.I. reducida 5m entre km 578,3 y 578,7	02y09/09/2023

(A) DRAGA A. NUÑEZ CABEÇA DE VACA DESMOVILIZADA (B) DRAGA A.DE ABUQUERQUE OPERANDO (C) DRAGA CAP.NUÑEZ A LA ORDEN
 (D) DRAGA ORTELIUS DESMOVILIZADA (E) DRAGA GIOVANNI VENTURI OPERANDO (F) DRAGA PANCHO A LA ORDEN
 (G) DRAGA TACCOLA OPERANDO (H) DRAGA NIÑA EN MANTENIMIENTO (I) DRAGA PINTA OPERANDO