





PARANÁ	2,36
DIAMANTE	2,72
SAN MARTÍN	2,40
ROSARIO	2,22
VILLA CONSTITUCIÓN	2,15
SAN NICOLAS	1,70
RAMALLO	1,35
SAN PEDRO	1,29

SUBSECRETARÍA DE PUERTOS, VÍAS NAVEGABLES Y MARINA MERCANTE
DIRECCIÓN NACIONAL DE CONTROL DE PUERTOS Y VÍAS NAVEGABLES
RÍO DE LA PLATA - RÍO PARANÁ
ruta de ULTRAMAR

PROFUNDIDADES MÍNIMAS DÍA: 17 de septiembre de 2023

KM DESDE	KM HASTA	DENOMINACIÓN (Afectado a Régimen de Mareas)	KM CRÍTICO APROX.	ANCHO CANAL (m)	PROF. AL CERO (m)	OBSERVACIONES	FECHA ÚLTIMO RELEVAMIENTO
RIO DE LA PLATA							
239,1	121,0	CANAL PUNTA INDIO	134,0	100,00	-10,40		16,17/11y04/12/2022
121,0	81,0	CANAL INTERMEDIO	82,1	100,00	-10,40		17,18 y 23/06/2023
81,0	57,0	PASO BANCO CHICO	77,3	100,00	-10,70		13/06/2023
57,0	37,0	RADA EXTERIOR	45,7	100,00	-11,20		12/06/2023
37,0	12,0	CANAL BROWN	17,4	160,00	-10,60		01y05/06/2023
12,0	42,0	CANAL ING. EMILIO MITRE	23,3	100,00	-10,50		27-02y02y03/03/2023
42,0	46,3	CANAL ING. EMILIO MITRE	42,0	100,00	-12,60		31/05/2023
46,3	49,8	CANAL ING. EMILIO MITRE	48,2	100,00	-10,80		31/05/2023
RIO PARANÁ DE LAS PALMAS							
49,8	58,4	ISLA LUCHA	50,1	140,00	-10,90		25/08/2023
58,4	84,8	EV. ISLA LUCHA / TORDILLO	61,2	124,00	-11,40		24y25/08/2023
84,8	86,9	VUELTA DEL TORDILLO	86,1	165,00	-11,50		24/08/2023
86,9	88,6	EV. TORDILLO / HINOJO	88,5	220,00	-11,10		24/08/2023
88,6	90,4	VUELTA DEL HINOJO	88,8	222,00	-13,30		22/08/2023
90,4	92,2	EV. HINOJO / CAMPANA	92,2	165,00	-12,20		22/08/2023
92,2	99,0	VUELTA CAMPANA	94,4	165,00	-11,70		22/08/2023
99,0	99,7	EV. CAMPANA / VUELTA DEL ESTE	99,2	178,00	-11,50		22/08/2023
99,7	103,5	VUELTA DEL ESTE	100,1	245,00	-11,10	M.D. reducida 14 m	22,24y26/08/2023
103,5	112,4	EV. DEL ESTE / LOS BARBONES	107,0	122,00	-11,20		21/08/2023
112,4	121,3	VUELTA DE LOS BARBONES	114,8	160,00	-11,40	M.D. reducida 5m en Km 114,8	21/08/2023
121,3	125,0	EV. BARBONES / SAN ANTONIO	124,8	205,00	-12,40		18/08/2023
125,0	128,0	VUELTA SAN ANTONIO	125,5	237,00	-12,10		18/08/2023
128,0	128,9	EV. SAN ANTONIO / AB.LAS LIMAS	128,0	199,00	-16,20		18/08/2023
128,9	132,0	VUELTA ABAJO LAS LIMAS	131,8	192,00	-11,70		17y23/08/2023
132,0	133,7	VUELTA LAS LIMAS	132,8	214,00	-11,50		17/08/2023
133,7	134,5	EV. LAS LIMAS / DEL PELADO	133,7	199,00	-13,20		17/08/2023
134,5	137,1	VUELTA DEL PELADO	136,0	222,00	-11,80		17/08/2023
137,1	139,3	EV. DEL PELADO / LOS PATOS	139,0	134,00	-12,00		11/08/2023
139,3	146,5	VUELTA LOS PATOS	142,0	186,00	-11,50	M.D. reducida 5m entre Km 142,5 a 143,0	11,16y17/8/2023
146,5	157,0	CANCHA LARGA	155,8	174,00	-11,50		11y23/8/2023
157,0	159,3	ZANJA MERCADAL	157,2	175,00	-11,60		10/08/2023
159,3	173,7	ANGOSTURA DE LA ISLETA	166,7	152,00	-11,40		10y14/8/2023
173,7	175,3	ANGOSTURA DE LA BASE	175,0	171,00	-11,60	M.D. reducida 10m entre km 174,1 y 174,5	9y14/8/2023
175,3	180,4	BIFURCACION	179,4	155,00	-11,50		08/08/2023
RIO PARANÁ							
234,1	276,0	EP. BIFURCACION/AB.LOS RATONES	258,8	110,00	-11,10	M.D. reducida 10m entre km 258,6 y 258,8	07y08/08/2023

KM DESDE	KM HASTA	DENOMINACIÓN	KM CRÍTICO APROX.	ANCHO CANAL (m)	PROF. AL CERO (m)	ALT. HIDROM. (m)	PROF. EFECTIVA (m)	OBSERVACIONES	FECHA ÚLTIMO RELEVAMIENTO
276,0	281,3	EP. BIFURCACION / AB.LOS RATONES	277,3	100,00	-11,00	1,29	12,29	M.D. reducido 16m entre Km. 276,2 y km 273,2	07/08/2023
281,3	290,3	ABAJO LOS RATONES B.D.	285,1	116,00	-11,00	1,30	12,30		06/07/2023
290,3	292,5	EP. AB.LOS RATONES / LOS RATONES	292,3	100,00	-10,90	1,31	12,21	V.Rojo reducido 16m en el Km. 290,8	05/07/2023
292,5	296,4	LOS RATONES	295,3	116,00	-10,90	1,31	12,21		04/07/2023
296,4	308,5	EP. LOS RATONES / ARRIBA OBLIGADO	308,5	116,00	-10,30	1,33	11,63		4y5/07/2023
308,5	313,0	ARRIBA OBLIGADO	311,9	110,00	-10,50	1,33	11,83	M.D. reducida 6m en el Km 311,9	03/08/2023
313,0	314,9	EP. ARRIBA OBLIGADO/LAS HERMANAS B.D	313,0	116,00	-15,50	1,34	16,84		29/06/2023
314,9	325,8	LAS HERMANAS B.D.	316,4	160,00	-10,60	1,33	11,93	 V.V. reducido 6m entre Km 316,0 a 316,6	29/06/2023
325,8	330,2	EP. LAS HERMANAS B.D/ CORT. ISLA NUEVA	326,0	116,00	-12,30	1,34	13,64		28/06/2023
330,2	344,0	CORTADA ISLA NUEVA	338,1	116,00	-10,50	1,47	11,97		28/06/2023
344,0	351,3	EP.CORTADA ISLA NUEVA / YAGUARON	349,6	116,00	-10,10	1,74	11,84		23/06/2023
351,3	358,8	YAGUARON	357,8	116,00	-10,10	1,92	12,02		26/06/2023
358,8	380,9	EP. YAGUARON / PARAGUAYO	374,5	116,00	-10,10	2,16	12,26		22/06/2023
380,9	392,2	PARAGUAYO	389,7	116,00	-9,60	2,18	11,78	 (G)	22/06/2023
392,2	398,4	EP. PARAGUAYO / AB. ALVEAR	396,5	116,00	-9,80	2,19	11,99		16/06/2023
398,4	400,4	ABAJO ALVEAR	398,8	106,00	-9,90	2,19	12,09	 (B) Veril Verde reducido 10m	18y19/06/2023
400,4	403,4	EP. AB. ALVEAR/ALVEAR	401,8	116,00	-9,80	2,20	12,00		16/06/2023
403,4	408,7	ALVEAR	404,2	116,00	-10,10	2,20	12,30	 (B) Datos provistos por AGP	01y04/07/2023
408,7	412,7	EP. ALVEAR/C. MUELLES PTO. ROSARIO	408,7	116,00	-10,00	2,21	12,21		16y19/06/2023
412,7	418,5	C.MUELLES PUERTO ROSARIO	413,7	200,00	-9,90	2,22	12,12	Datos provistos por AGP	17/07/2023
418,5	428,8	EP. C.DE LOS MUELLES / BORGHI	428,6	116,00	-9,80	2,29	12,09	M.D. reducida 15m entre km 428,5 y 428,6	15/06/2023
428,8	438,9	BORGHI	438,2	116,00	-10,10	2,34	12,44		13y16/06 31/08/2023
438,9	449,8	EP. BORGHI/BELLA VISTA	447,2	116,00	-10,20	2,40	12,60		12y13/06 31/08/2023
449,8	452,1	BELLA VISTA	451,7	116,00	-10,30	2,41	12,71	M.D. reducida 2m en km 450,0	12/06/2023
452,1	460,0	EP. BELLA VISTA / AB. CORRENTOSO	452,2	100,00	-9,80	2,42	12,22		12/06/2023
460,0	472,3	EP. BELLA VISTA / AB. CORRENTOSO	470,4	116,00	-7,10	2,48	9,58		30/08/2023
472,3	475,3	ABAJO CORRENTOSO	473,6	116,00	-5,90	2,50	8,40		28/08/2023
475,3	490,5	EP. AB. CORRENTOSO / PARANACITO	475,3	116,00	-6,00	2,50	8,50		28y29/08/2023
490,5	494,5	PARANACITO	493,9	116,00	-5,90	2,57	8,47		25/08/2023
494,5	503,0	EP. PARANACITO / TACUANI	498,8	116,00	-5,70	2,59	8,29		25,28y29/08/2023
503,0	521,6	TACUANI	507,4	116,00	-5,80	2,62	8,42		16,17y18/08/2023
521,6	531,6	ABAJO DIAMANTE	529,5	116,00	-5,80	2,71	8,51		16,23y30/8/2023
531,6	542,2	LOS CHIVOS	532,2	116,00	-5,90	2,72	8,62		15/08/2023
542,2	553,2	RAIGONES	547,9	116,00	-6,10	2,64	8,74		14/08/2023
553,2	564,4	EP. RAIGONES/PARACAO	561,2	116,00	-6,80	2,57	9,37		10/08/2023
564,4	568,8	PARACAO	567,8	116,00	-5,40	2,54	7,94		09/08/2023
568,8	571,8	EP. PARACAO / ANIMAS	571,7	116,00	-8,60	2,52	11,12		09/08/2023
571,8	574,5	ANIMAS	573,9	116,00	-5,70	2,50	8,20		08/08/2023
574,5	578,7	EP. ANIMAS / TRAGADERO	574,6	116,00	-6,20	2,50	8,70	M.I. reducida 5m entre km 578,3 y 578,7	08/08/2023
578,7	584,0	TRAGADERO	582,6	116,00	-5,10	2,46	7,56		07/08/2023



(A) DRAGA A. NUÑEZ CABEZA DE VACA DESMOVILIZADA



(D) DRAGA ORTELIOUS DESMOVILIZADA



(G) DRAGA TACCOLA OPERANDO



(B) DRAGA A DE ABUQUERQUE OPERANDO



(E) DRAGA GIOVANNI VENTURI A LA ORDEN



(H) DRAGA NIÑA EN MANTENIMIENTO



(C) DRAGA CAP. NUÑEZ A LA ORDEN



(F) DRAGA PANCHO A LA ORDEN



(I) DRAGA PINTA OPERANDO