


















|                    |      |
|--------------------|------|
| PARANÁ             | 1,56 |
| DIAMANTE           | 1,83 |
| SAN MARTÍN         | 1,50 |
| ROSARIO            | 1,44 |
| VILLA CONSTITUCIÓN | 1,54 |
| SAN NICOLAS        | 1,14 |
| RAMALLO            | 0,80 |
| SAN PEDRO          | 0,80 |

**SUBSECRETARÍA DE PUERTOS, VÍAS NAVEGABLES Y MARINA MERCANTE**  
**DIRECCIÓN NACIONAL DE CONTROL DE PUERTOS Y VÍAS NAVEGABLES**  
**RÍO DE LA PLATA - RÍO PARANÁ**  
**ruta de ULTRAMAR**

PROFUNDIDADES MÍNIMAS DÍA: 25 de agosto de 2023

| KM DESDE                        | KM HASTA | DENOMINACIÓN<br>(Afectado a Régimen de Mareas) | KM CRÍTICO APROX. | ANCHO CANAL (m) | PROF. AL CERO (m) | OBSERVACIONES   | FECHA ÚLTIMO RELEVAMIENTO |
|---------------------------------|----------|--|-------------------|-----------------|-------------------|---|---------------------------|
| <b>RIO DE LA PLATA</b>          |          |  |                   |                 |                   |   |                           |
| 239,1                           | 121,0    | CANAL PUNTA INDIO                              | 134,0             | 100             | -10,40            |   | 16,17/11y04/12/2022       |
| 121,0                           | 81,0     | CANAL INTERMEDIO                               | 82,1              | 100             | -10,40            |   | 17,18 y 23/06/2023        |
| 81,0                            | 57,0     | PASO BANCO CHICO                               | 77,3              | 100             | -10,70            |   | 13/06/2023                |
| 57,0                            | 37,0     | RADA EXTERIOR                                  | 45,7              | 100             | -11,20            |   | 12/06/2023                |
| 37,0                            | 12,0     | CANAL BROWN                                    | 17,4              | 160             | -10,60            |   | 01y05/06/2023             |
| 12,0                            | 42,0     | CANAL ING. EMILIO MITRE                        | 23,3              | 100             | -10,50            |  (D) | 27-02y02y03/03/2023       |
| 42,0                            | 46,3     | CANAL ING. EMILIO MITRE                        | 42,0              | 100             | -12,60            |   | 31/05/2023                |
| 46,3                            | 49,8     | CANAL ING. EMILIO MITRE                        | 48,2              | 100             | -10,80            |   | 31/05/2023                |
| <b>RIO PARANÁ DE LAS PALMAS</b> |          |  |                   |                 |                   |   |                           |
| 49,8                            | 58,4     | ISLA LUCHA                                     | 55,0              | 140             | -11,10            |   | 20/04/2023                |
| 58,4                            | 84,8     | EV. ISLA LUCHA / TORDILLO                      | 60,5              | 128             | -11,10            |   | 19/04/2023                |
| 84,8                            | 86,9     | VUELTA DEL TORDILLO                            | 86,1              | 165             | -11,50            |   | 24/08/2023                |
| 86,9                            | 88,6     | EV. TORDILLO / HINOJO                          | 88,5              | 220             | -11,10            |   | 24/08/2023                |
| 88,6                            | 90,4     | VUELTA DEL HINOJO                              | 88,8              | 222             | -13,30            |   | 22/08/2023                |
| 90,4                            | 92,2     | EV. HINOJO / CAMPANA                           | 92,2              | 165             | -12,20            |   | 22/08/2023                |
| 92,2                            | 99,0     | VUELTA CAMPANA                                 | 94,4              | 165             | -11,70            |   | 22/08/2023                |
| 99,0                            | 99,7     | EV. CAMPANA / VUELTA DEL ESTE                  | 99,2              | 178             | -11,50            |   | 22/08/2023                |
| 99,7                            | 103,5    | VUELTA DEL ESTE                                | 100,0             | 256             | -11,20            |  (F)  | 14/04/2023                |
| 103,5                           | 112,4    | EV. DEL ESTE / LOS BARBONES                    | 107,0             | 122             | -11,20            |   | 21/08/2023                |
| 112,4                           | 121,3    | VUELTA DE LOS BARBONES                         | 114,8             | 160             | -11,40            | M.D. reducida 5m en Km 114,8  | 21/08/2023                |
| 121,3                           | 125,0    | EV. BARBONES / SAN ANTONIO                     | 124,8             | 205             | -12,40            |   | 18/08/2023                |
| 125,0                           | 128,0    | VUELTA SAN ANTONIO                             | 125,5             | 237             | -12,10            |   | 18/08/2023                |
| 128,0                           | 128,9    | EV. SAN ANTONIO / AB.LAS LIMAS                 | 128,0             | 199             | -16,20            |   | 18/08/2023                |
| 128,9                           | 132,0    | VUELTA ABAJO LAS LIMAS                         | 131,8             | 192             | -11,70            |   | 17y23/08/2023             |
| 132,0                           | 133,7    | VUELTA LAS LIMAS                               | 132,8             | 214             | -11,50            |   | 17/08/2023                |
| 133,7                           | 134,5    | EV. LAS LIMAS / DEL PELADO                     | 133,7             | 199             | -13,20            |   | 17/08/2023                |
| 134,5                           | 137,1    | VUELTA DEL PELADO                              | 136,0             | 222             | -11,80            |   | 17/08/2023                |
| 137,1                           | 139,3    | EV. DEL PELADO / LOS PATOS                     | 139,0             | 134             | -12,00            |   | 11/08/2023                |
| 139,3                           | 146,5    | VUELTA LOS PATOS                               | 142,0             | 186             | -11,50            |   | 11,16y17/8/2023           |
| 146,5                           | 157,0    | CANCHA LARGA                                   | 155,8             | 174             | -11,50            |   | 11y23/8/2023              |
| 157,0                           | 159,3    | ZANJA MERCADAL                                 | 157,2             | 175             | -11,60            |   | 10/08/2023                |
| 159,3                           | 173,7    | ANGOSTURA DE LA ISLETA                         | 166,7             | 152             | -11,40            |   | 10y14/8/2023              |
| 173,7                           | 175,3    | ANGOSTURA DE LA BASE                           | 175,0             | 171             | -11,60            | M.D. reducida 10m entre km 174,1 y 174,5  | 9y14/8/2023               |
| 175,3                           | 180,4    | BIFURCACION                                    | 179,4             | 155             | -11,50            |   | 08/08/2023                |
| <b>RIO PARANÁ</b>               |          |  |                   |                 |                   |   |                           |
| 234,1                           | 276,0    | EP. BIFURCACION/AB.LOS RATONES                 | 258,8             | 110             | -11,10            | M.D. reducida 10m entre km 258,6 y 258,8  | 07y08/08/2023             |

| KM DESDE | KM HASTA | DENOMINACIÓN                           | KM CRÍTICO APROX. | ANCHO CANAL (m) | PROF. AL CERO (m) | ALT. HIDROM. (m) | PROF. EFECTIVA (m) | OBSERVACIONES  | FECHA ÚLTIMO RELEVAMIENTO |
|----------|----------|--|-------------------|-----------------|-------------------|------------------|--------------------|--|---------------------------|
| 276,0    | 281,3    | EP. BIFURCACION / AB.LOS RATONES       | 277,3             | 100             | -11,00            | 0,80             | 11,80              | M.D. reducido 16m entre Km. 276,2 y km 273,2   | 07/08/2023                |
| 281,3    | 290,3    | ABAJO LOS RATONES B.D.                 | 285,1             | 116             | -11,00            | 0,80             | 11,80              |  | 06/07/2023                |
| 290,3    | 292,5    | EP. AB.LOS RATONES / LOS RATONES       | 292,3             | 100             | -10,90            | 0,80             | 11,70              | V.Rojo reducido 16m en el Km. 290,8  | 05/07/2023                |
| 292,5    | 296,4    | LOS RATONES                            | 295,3             | 116             | -10,90            | 0,80             | 11,70              |  | 04/07/2023                |
| 296,4    | 308,5    | EP. LOS RATONES / ARRIBA OBLIGADO      | 308,5             | 116             | -10,30            | 0,80             | 11,10              |  | 4y5/07/2023               |
| 308,5    | 313,0    | ARRIBA OBLIGADO                        | 311,9             | 110             | -10,50            | 0,80             | 11,30              | M.D. reducida 6m en el Km 311,9  | 03/08/2023                |
| 313,0    | 314,9    | EP. ARRIBA OBLIGADO/LAS HERMANAS B.D   | 313,0             | 116             | -15,50            | 0,80             | 16,30              |  | 29/06/2023                |
| 314,9    | 325,8    | LAS HERMANAS B.D.                      | 316,4             | 160             | -10,60            | 0,80             | 11,40              | V.Verde reducido 6m entre Km. 316,0 a 316,6  | 29/06/2023                |
| 325,8    | 330,2    | EP. LAS HERMANAS B.D/ CORT. ISLA NUEVA | 326,0             | 116             | -12,30            | 0,80             | 13,10              |  | 28/06/2023                |
| 330,2    | 344,0    | CORTADA ISLA NUEVA                     | 338,1             | 116             | -10,50            | 0,92             | 11,42              |  | 28/06/2023                |
| 344,0    | 351,3    | EP.CORTADA ISLA NUEVA / YAGUARON       | 349,6             | 116             | -10,10            | 1,18             | 11,28              |  | 23/06/2023                |
| 351,3    | 358,8    | YAGUARON                               | 357,8             | 116             | -10,10            | 1,34             | 11,44              |  | 26/06/2023                |
| 358,8    | 380,9    | EP. YAGUARON / PARAGUAYO               | 374,5             | 116             | -10,10            | 1,53             | 11,63              |  | 22/06/2023                |
| 380,9    | 392,2    | PARAGUAYO                              | 389,7             | 116             | -9,60             | 1,49             | 11,09              |  | 22/06/2023                |
| 392,2    | 398,4    | EP. PARAGUAYO / AB. ALVEAR             | 396,5             | 116             | -9,80             | 1,48             | 11,28              |  | 16/06/2023                |
| 398,4    | 400,4    | ABAJO ALVEAR                           | 398,8             | 106             | -9,90             | 1,48             | 11,38              | Veril Verde reducido 10m   | 18y19/06/2023             |
| 400,4    | 403,4    | EP. AB. ALVEAR/ALVEAR                  | 401,8             | 116             | -9,80             | 1,47             | 11,27              |  | 16/06/2023                |
| 403,4    | 408,7    | ALVEAR                                 | 404,2             | 116             | -10,10            | 1,46             | 11,56              | Datos provistos por AGP  | 01y04/07/2023             |
| 408,7    | 412,7    | EP. ALVEAR/C. MUELLES PTO. ROSARIO     | 408,7             | 116             | -10,00            | 1,46             | 11,46              |  | 16y19/06/2023             |
| 412,7    | 418,5    | C.MUELLES PUERTO ROSARIO               | 413,7             | 200             | -9,90             | 1,44             | 11,34              | Datos provistos por AGP  | 17/07/2023                |
| 418,5    | 428,8    | EP. C.DE LOS MUELLES / BORGHI          | 428,6             | 116             | -9,80             | 1,46             | 11,26              | M.D. reducida 15m entre km 428,5 y 428,6   | 15/06/2023                |
| 428,8    | 438,9    | BORGHI                                 | 435,7             | 100             | -9,80             | 1,48             | 11,28              | M.I. reducida 16m en el Km 336,0   | 13y14/06/2023             |
| 438,9    | 449,8    | EP. BORGHI/BELLA VISTA                 | 449,8             | 116             | -9,80             | 1,51             | 11,31              |  (G)  | 12y13/06/2023             |
| 449,8    | 452,1    | BELLA VISTA                            | 451,7             | 116             | -10,30            | 1,51             | 11,81              |  (G) M.D. reducida 2m en km 450,0           | 12/06/2023                |
| 452,1    | 460,0    | EP. BELLA VISTA / AB. CORRENTOSO       | 452,2             | 100             | -9,80             | 1,52             | 11,32              |  | 12/06/2023                |
| 460,0    | 472,3    | EP. BELLA VISTA / AB. CORRENTOSO       | 464,4             | 116             | -8,00             | 1,56             | 9,56               |  | 04y05/04/2023             |
| 472,3    | 475,3    | ABAJO CORRENTOSO                       | 474,6             | 116             | -5,80             | 1,60             | 7,40               |  (I)  | 13/04/2023                |
| 475,3    | 490,5    | EP. AB. CORRENTOSO / PARANACITO        | 475,4             | 116             | -6,60             | 1,61             | 8,21               |  | 30/03/2023                |
| 490,5    | 494,5    | PARANACITO                             | 493,9             | 116             | -5,40             | 1,68             | 7,08               |  | 30/03/2023                |
| 494,5    | 503,0    | EP. PARANACITO / TACUANI               | 498,5             | 116             | -4,90             | 1,70             | 6,60               |  (I)  | 04/04/2023                |
| 503,0    | 521,6    | TACUANI                                | 507,4             | 116             | -5,80             | 1,73             | 7,53               |  | 16,17y18/08/2023          |
| 521,6    | 531,6    | ABAJO DIAMANTE                         | 521,8             | 116             | -5,40             | 1,79             | 7,19               |  | 16y23/8/2023              |
| 531,6    | 542,2    | LOS CHIVOS                             | 532,2             | 116             | -5,90             | 1,83             | 7,73               |  | 15/08/2023                |
| 542,2    | 553,2    | RAIGONES                               | 547,9             | 116             | -6,10             | 1,77             | 7,87               |  | 14/08/2023                |
| 553,2    | 564,4    | EP. RAIGONES/PARACAO                   | 561,2             | 116             | -6,80             | 1,72             | 8,52               |  | 10/08/2023                |
| 564,4    | 568,8    | PARACAO                                | 567,8             | 116             | -5,40             | 1,69             | 7,09               |  | 09/08/2023                |
| 568,8    | 571,8    | EP. PARACAO / ANIMAS                   | 571,7             | 116             | -8,60             | 1,68             | 10,28              |  | 09/08/2023                |
| 571,8    | 574,5    | ANIMAS                                 | 573,9             | 116             | -5,70             | 1,67             | 7,37               |  | 08/08/2023                |
| 574,5    | 578,7    | EP. ANIMAS / TRAGADERO                 | 574,6             | 116             | -6,20             | 1,66             | 7,86               |  (B) M.I. reducida 5m entre km 578,3 y 578,7 | 08/08/2023                |
| 578,7    | 584,0    | TRAGADERO                              | 582,6             | 116             | -5,10             | 1,63             | 6,73               |  (B)  | 07/08/2023                |

-  (A) DRAGA A. NUÑEZ CABEÇA DE VACA DESMOVILIZADA
-  (B) DRAGA A.DE ABUQUERQUE OPERANDO
-  (C) DRAGA CAP.NUÑEZ A LA ORDEN
-  (D) DRAGA ORTELIOUS OPERANDO
-  (E) DRAGA GIOVANNI VENTURI MANTENIMIENTO
-  (F) DRAGA PANCHE OPERANDO
-  (G) DRAGA TACCOLA OPERANDO
-  (H) DRAGA NIÑA EN MANTENIMIENTO
-  (I) DRAGA PINTA OPERANDO