







PARANÁ	1,31
DIAMANTE	1,62
SAN MARTÍN	1,50
ROSARIO	1,55
VILLA CONSTITUCIÓN	1,76
SAN NICOLAS	1,54
RAMALLO	1,00
SAN PEDRO	1,52



SUBSECRETARÍA DE PUERTOS, VÍAS NAVEGABLES Y MARINA MERCANTE
DIRECCIÓN NACIONAL DE CONTROL DE PUERTOS Y VÍAS NAVEGABLES
RÍO DE LA PLATA - RÍO PARANÁ
ruta de ULTRAMAR




PROFUNDIDADES MÍNIMAS DÍA: 08 de agosto de 2023

KM DESDE	KM HASTA	DENOMINACIÓN (Afectado a Régimen de Mareas)	KM CRÍTICO APROX.	ANCHO CANAL (m)	PROF. AL CERO (m)	OBSERVACIONES	FECHA ÚLTIMO RELEVAMIENTO
RÍO DE LA PLATA							
239,1	121,0	CANAL PUNTA INDIÓ	134,0	100	-10,40		16,17/11y04/12/2022
121,0	81,0	CANAL INTERMEDIO	82,1	100	-10,40		17,18 y 23/06/2023
81,0	57,0	PASO BANCO CHICO	77,3	100	-10,70		13/06/2023
57,0	37,0	RADA EXTERIOR	45,7	100	-11,20		12/06/2023
37,0	12,0	CANAL BROWN	17,4	160	-10,60		01y05/06/2023
12,0	42,0	CANAL ING. EMILIO MITRE	23,3	100	-10,50		27-02y02y03/03/2023
42,0	46,3	CANAL ING. EMILIO MITRE	42,0	100	-12,60		31/05/2023
46,3	49,8	CANAL ING. EMILIO MITRE	48,2	100	-10,80		31/05/2023
RÍO PARANÁ DE LAS PALMAS							
49,8	58,4	ISLA LUCHA	55,0	140	-11,10		20/04/2023
58,4	84,8	EV. ISLA LUCHA / TORDILLO	60,5	128	-11,10		19/04/2023
84,8	86,9	VUELTA DEL TORDILLO	86,1	164	-11,40	Evitar Veril Verde altura km. 86.1	18/04/2023
86,9	88,6	EV. TORDILLO / HINOJO	88,0	166	-11,80		18/04/2023
88,6	90,4	VUELTA DEL HINOJO	89,6	222	-13,50		18/04/2023
90,4	92,2	EV. HINOJO / CAMPANA	92,0	170	-12,80		18/04/2023
92,2	99,0	VUELTA CAMPANA	94,5	165	-12,20		18/04/2023
99,0	99,7	EV. CAMPANA / VUELTA DEL ESTE	99,4	215	-11,60		14/04/2023
99,7	103,5	VUELTA DEL ESTE	100,0	256	-11,20		14/04/2023
103,5	112,4	EV. DEL ESTE / LOS BARBONES	107,5	122	-11,60		14/04/2023
112,4	121,3	VUELTA DE LOS BARBONES	120,2	203	-11,60		13/04/2023
121,3	125,0	EV. BARBONES / SAN ANTONIO	121,5	180	-11,90		12/04/2023
125,0	128,0	VUELTA SAN ANTONIO	126,5	240	-11,40		12/04/2023
128,0	128,9	EV. SAN ANTONIO / AB.LAS LIMAS	128,9	166	-14,10		12/04/2023
128,9	132,0	VUELTA ABAJO LAS LIMAS	129,9	165	-11,30		10/04/2023
132,0	133,7	VUELTA LAS LIMAS	132,8	214	-12,40		10/04/2023
133,7	134,5	EV. LAS LIMAS / DEL PELADO	133,9	200	-13,70		10/04/2023
134,5	137,1	VUELTA DEL PELADO	136,0	222	-11,80		10/04/2023
137,1	139,3	EV. DEL PELADO / LOS PATOS	138,5	155	-11,40		10/04/2023
139,3	146,5	VUELTA LOS PATOS	141,9	186	-11,60	 (E)	10y13/04/04/2023
146,5	157,0	CANCHA LARGA	155,6	174	-11,50		07y12/04/2023
157,0	159,3	ZANJA MERCADAL	159,6	193	-11,30		07/04/2023
159,3	173,7	ANGOSTURA DE LA ISLETA	168,7	151	-11,20	Datos suministrados por AGP	06y11/04y23/05/2023
173,7	175,3	ANGOSTURA DE LA BASE	174,3	172	-11,20		05y11/04/2023
175,3	180,4	BIFURCACION	176,6	155	-11,10		05y11/04/2023
RÍO PARANÁ							
234,1	276,0	EP. BIFURCACION/AB.LOS RATONES	258,8	100	-11,00	Navegar a 10m V.Verde entre km 258,0 a 259,5	03,04y05/04/2023

KM DESDE	KM HASTA	DENOMINACIÓN	KM CRÍTICO APROX.	ANCHO CANAL (m)	PROF. AL CERO (m)	ALT. HIDROM. (m)	PROF. EFECTIVA (m)	OBSERVACIONES	FECHA ÚLTIMO RELEVAMIENTO
276,0	281,3	EP. BIFURCACION / AB.LOS RATONES	276,5	116	-10,30	1,51	11,81		07/08/2023
281,3	290,3	ABAJOS RATONES B.D.	285,1	116	-11,00	1,42	12,42		06/07/2023
290,3	292,5	EP. AB.LOS RATONES / LOS RATONES	290,8	116	-10,30	1,36	11,66		05/07/2023
292,5	296,4	LOS RATONES	295,3	116	-10,90	1,31	12,21		04/07/2023
296,4	308,5	EP. LOS RATONES / ARRIBA OBLIGADO	308,5	116	-10,30	1,18	11,48		4y5/07/2023
308,5	313,0	ARRIBA OBLIGADO	311,9	110	-10,50	1,14	11,64	M.D. reducida 6m en el Km 311,9	03/08/2023
313,0	314,9	EP. ARRIBA OBLIGADO/LAS HERMANAS B.D	313,0	116	-15,50	1,13	16,63		29/06/2023
314,9	325,8	LAS HERMANAS B.D.	316,4	160	-10,60	1,15	11,75	V.Verde reducido 6m entre Km. 316,0 a 316,6	29/06/2023
325,8	330,2	EP. LAS HERMANAS B.D/ CORT. ISLA NUEVA	326,0	116	-12,30	1,06	13,36		28/06/2023
330,2	344,0	CORTADA ISLA NUEVA	338,1	116	-10,50	1,18	11,68		28/06/2023
344,0	351,3	EP.CORTADA ISLA NUEVA / YAGUARON	349,6	116	-10,10	1,60	11,70		23/06/2023
351,3	358,8	YAGUARON	357,8	116	-10,10	1,65	11,75		26/06/2023
358,8	380,9	EP. YAGUARON / PARAGUAYO	374,5	116	-10,10	1,73	11,83		22/06/2023
380,9	392,2	PARAGUAYO	389,7	116	-9,60	1,67	11,27		22/06/2023
392,2	398,4	EP. PARAGUAYO / AB. ALVEAR	396,5	116	-9,80	1,64	11,44		16/06/2023
398,4	400,4	ABAJOS ALVEAR	398,8	106	-9,90	1,63	11,53	Veril Verde reducido 10m	18y19/06/2023
400,4	403,4	EP. AB. ALVEAR/ALVEAR	401,8	116	-9,80	1,61	11,41		16/06/2023
403,4	408,7	ALVEAR	404,2	116	-10,10	1,60	11,70	Datos provistos por AGP	01y04/07/2023
408,7	412,7	EP. ALVEAR/C. MUELLES PTO. ROSARIO	408,7	116	-10,00	1,58	11,58		16y19/06/2023
412,7	418,5	C.MUELLES PUERTO ROSARIO	413,7	200	-9,90	1,56	11,46	Datos provistos por AGP	17/07/2023
418,5	428,8	EP. C.DE LOS MUELLES / BORGHI	428,6	116	-9,80	1,53	11,33	M.D. reducida 15m entre km 428,5 y 428,6	15/06/2023
428,8	438,9	BORGHI	436,0	116	-9,50	1,52	11,02		13y14/06/2023
438,9	449,8	EP. BORGHI/BELLA VISTA	449,8	116	-9,80	1,50	11,30		12y13/06/2023
449,8	452,1	BELLA VISTA	451,7	116	-10,30	1,51	11,81	M.D. reducida 2m en km 450,0	12/06/2023
452,1	460,0	EP. BELLA VISTA / AB. CORRENTOSO	455,0	116	-9,50	1,51	11,01		12/06/2023
460,0	472,3	EP. BELLA VISTA / AB. CORRENTOSO	464,4	116	-8,00	1,52	9,52		04y05/04/2023
472,3	475,3	ABAJOS CORRENTOSO	474,6	116	-5,80	1,54	7,34		13/04/2023
475,3	490,5	EP. AB. CORRENTOSO / PARANACITO	475,4	116	-6,60	1,54	8,14		30/03/2023
490,5	494,5	PARANACITO	493,9	116	-5,40	1,56	6,96		30/03/2023
494,5	503,0	EP. PARANACITO / TACUANI	498,5	116	-4,90	1,57	6,47	 (I)	04/04/2023
503,0	521,6	TACUANI	505,3	116	-4,70	1,58	6,28		29/03 y 03/04/2023
521,6	531,6	ABAJOS DIAMANTE	529,3	116	-5,90	1,61	7,51	Datos reducidos provistos por AGP	22/04/2023
531,6	542,2	LOS CHIVOS	540,2	116	-6,20	1,59	7,79	 (H)	27/03/2023
542,2	553,2	RAIGONES	552,5	116	-5,00	1,53	6,53	 (B)	24/03/2023
553,2	564,4	EP. RAIGONES/PARACAO	561,3	116	-7,00	1,49	8,49		22/03/2023
564,4	568,8	PARACAO	567,6	116	-4,70	1,46	6,16		22/03/2023
568,8	571,8	EP. PARACAO / ANIMAS	571,1	116	-9,80	1,45	11,25		21/03/2023
571,8	574,5	ANIMAS	573,9	116	-5,60	1,43	7,03		21/03/2023
574,5	578,7	EP. ANIMAS / TRAGADERO	574,8	116	-6,30	1,43	7,73		21/03/2023
578,7	584,0	TRAGADERO	582,6	116	-5,10	1,39	6,49		07/08/2023

 (A) DRAGA A. NUÑEZ CABEÇA DE VACA DESMOVILIZADA
 (G) DRAGA TACCOLA A LA ORDEN

 (B) DRAGA A.DE ABUQUERQUE OPERANDO
 (H) DRAGA NIÑA OPERANDO

 (C) DRAGA CAP.NUÑEZ A LA ORDEN
 (F) DRAGA PANCHO A LA ORDEN
 (I) DRAGA PINTA OPERANDO