
















PARANÁ	1.33
DIAMANTE	1.68
SAN MARTÍN	1.48
ROSARIO	1.42
VILLA CONSTITUCIÓN	1.55
SAN NICOLAS	1.15
RAMALLO	1.00
SAN PEDRO	0.94

SUBSECRETARÍA DE PUERTOS, VÍAS NAVEGABLES Y MARINA MERCANTE
DIRECCIÓN NACIONAL DE CONTROL DE PUERTOS Y VÍAS NAVEGABLES
RÍO DE LA PLATA - RÍO PARANÁ
ruta de ULTRAMAR

PROFUNDIDADES MÍNIMAS DÍA: 07 de agosto de 2023

KM DESDE	KM HASTA	DENOMINACIÓN (Afectado a Régimen de Mareas)	KM CRÍTICO APROX.	ANCHO CANAL (m)	PROF. AL CERO (m)	OBSERVACIONES	FECHA ÚLTIMO RELEVAMIENTO
RIO DE LA PLATA							
239.1	121.0	CANAL PUNTA INDIO	134.0	100	-10.40		16,17/11y04/12/2022
121.0	81.0	CANAL INTERMEDIO	82.1	100	-10.40		17,18 y 23/06/2023
81.0	57.0	PASO BANCO CHICO	77.3	100	-10.70		13/06/2023
57.0	37.0	RADA EXTERIOR	45.7	100	-11.20		12/06/2023
37.0	12.0	CANAL BROWN	17.4	160	-10.60		01y05/06/2023
12.0	42.0	CANAL ING. EMILIO MITRE	23.3	100	-10.50		27-02y02y03/03/2023
42.0	46.3	CANAL ING. EMILIO MITRE	42.0	100	-12.60		31/05/2023
46.3	49.8	CANAL ING. EMILIO MITRE	48.2	100	-10.80		31/05/2023
RIO PARANÁ DE LAS PALMAS							
49.8	58.4	ISLA LUCHA	55.0	140	-11.10		20/04/2023
58.4	84.8	EV. ISLA LUCHA / TORDILLO	60.5	128	-11.10		19/04/2023
84.8	86.9	VUELTA DEL TORDILLO	86.1	164	-11.40	Evitar Veril Verde altura km. 86.1	18/04/2023
86.9	88.6	EV. TORDILLO / HINOJO	88.0	166	-11.80		18/04/2023
88.6	90.4	VUELTA DEL HINOJO	89.6	222	-13.50		18/04/2023
90.4	92.2	EV. HINOJO / CAMPANA	92.0	170	-12.80		18/04/2023
92.2	99.0	VUELTA CAMPANA	94.5	165	-12.20		18/04/2023
99.0	99.7	EV. CAMPANA / VUELTA DEL ESTE	99.4	215	-11.60		14/04/2023
99.7	103.5	VUELTA DEL ESTE	100.0	256	-11.20		14/04/2023
103.5	112.4	EV. DEL ESTE / LOS BARBONES	107.5	122	-11.60		14/04/2023
112.4	121.3	VUELTA DE LOS BARBONES	120.2	203	-11.60		13/04/2023
121.3	125.0	EV. BARBONES / SAN ANTONIO	121.5	180	-11.90		12/04/2023
125.0	128.0	VUELTA SAN ANTONIO	126.5	240	-11.40		12/04/2023
128.0	128.9	EV. SAN ANTONIO / AB.LAS LIMAS	128.9	166	-14.10		12/04/2023
128.9	132.0	VUELTA ABAJO LAS LIMAS	129.9	165	-11.30		10/04/2023
132.0	133.7	VUELTA LAS LIMAS	132.8	214	-12.40		10/04/2023
133.7	134.5	EV. LAS LIMAS / DEL PELADO	133.9	200	-13.70		10/04/2023
134.5	137.1	VUELTA DEL PELADO	136.0	222	-11.80		10/04/2023
137.1	139.3	EV. DEL PELADO / LOS PATOS	138.5	155	-11.40		10/04/2023
139.3	146.5	VUELTA LOS PATOS	141.9	186	-11.60	 (E)	10y13/04/04/2023
146.5	157.0	CANCHA LARGA	155.6	174	-11.50	 (E)	07y12/04/2023
157.0	159.3	ZANJA MERCADAL	159.6	193	-11.30		07/04/2023
159.3	173.7	ANGOSTURA DE LA ISLETA	168.7	151	-11.20	Datos suministrados por AGP	06y11/04y23/05/2023
173.7	175.3	ANGOSTURA DE LA BASE	174.3	172	-11.20		05y11/04/2023
175.3	180.4	BIFURCACION	176.6	155	-11.10		05y11/04/2023
RIO PARANÁ							
234.1	276.0	EP. BIFURCACION/AB.LOS RATONES	258.8	100	-11.00	Navegar a 10m V.Verde entre km 258,0 a 259,5	03,04y05/04/2023

KM DESDE	KM HASTA	DENOMINACIÓN	KM CRÍTICO APROX.	ANCHO CANAL (m)	PROF. AL CERO (m)	ALT. HIDROM. (m)	PROF. EFECTIVA (m)	OBSERVACIONES	FECHA ÚLTIMO RELEVAMIENTO
276.0	281.3	EP. BIFURCACION / AB.LOS RATONES	276.7	116	-10.80	0.94	11.74		08/03/2023
281.3	290.3	ABAJO LOS RATONES B.D.	285.1	116	-11.00	0.95	11.95		06/07/2023
290.3	292.5	EP. AB.LOS RATONES / LOS RATONES	290.8	116	-10.30	0.96	11.26		05/07/2023
292.5	296.4	LOS RATONES	295.3	116	-10.90	0.96	11.86		04/07/2023
296.4	308.5	EP. LOS RATONES / ARRIBA OBLIGADO	308.5	116	-10.30	0.98	11.28		4y5/07/2023
308.5	313.0	ARRIBA OBLIGADO	311.9	110	-10.50	0.98	11.48	M.D. reducida 6m en el Km 311,9	03/08/2023
313.0	314.9	EP. ARRIBA OBLIGADO/LAS HERMANAS B.D	313.0	116	-15.50	0.99	16.49		29/06/2023
314.9	325.8	LAS HERMANAS B.D.	316.4	160	-10.60	0.98	11.58	V.Verde reducido 6m entre Km. 316,0 a 316,6	29/06/2023
325.8	330.2	EP. LAS HERMANAS B.D/ CORT. ISLA NUEVA	326.0	116	-12.30	0.99	13.29		28/06/2023
330.2	344.0	CORTADA ISLA NUEVA	338.1	116	-10.50	1.05	11.55		28/06/2023
344.0	351.3	EP.CORTADA ISLA NUEVA / YAGUARON	349.6	116	-10.10	1.17	11.27		23/06/2023
351.3	358.8	YAGUARON	357.8	116	-10.10	1.35	11.45		26/06/2023
358.8	380.9	EP. YAGUARON / PARAGUAYO	374.5	116	-10.10	1.53	11.63		22/06/2023
380.9	392.2	PARAGUAYO	389.7	116	-9.60	1.49	11.09		22/06/2023
392.2	398.4	EP. PARAGUAYO / AB. ALVEAR	396.5	116	-9.80	1.47	11.27		16/06/2023
398.4	400.4	ABAJO ALVEAR	398.8	106	-9.90	1.47	11.37	Veril Verde reducido 10m	18y19/06/2023
400.4	403.4	EP. AB. ALVEAR/ALVEAR	401.8	116	-9.80	1.46	11.26		16/06/2023
403.4	408.7	ALVEAR	404.2	116	-10.10	1.45	11.55	Datos provistos por AGP	01y04/07/2023
408.7	412.7	EP. ALVEAR/C. MUELLES PTO. ROSARIO	408.7	116	-10.00	1.44	11.44		16y19/06/2023
412.7	418.5	C.MUELLES PUERTO ROSARIO	413.7	200	-9.90	1.43	11.33	Datos provistos por AGP	17/07/2023
418.5	428.8	EP. C.DE LOS MUELLES / BORGHI	428.6	116	-9.80	1.44	11.24	M.D. reducida 15m entre km 428,5 y 428,6	15/06/2023
428.8	438.9	BORGHI	436.0	116	-9.50	1.46	10.96		13y14/06/2023
438.9	449.8	EP. BORGHI/BELLA VISTA	449.8	116	-9.80	1.48	11.28		12y13/06/2023
449.8	452.1	BELLA VISTA	451.7	116	-10.30	1.49	11.79	M.D. reducida 2m en km 450,0	12/06/2023
452.1	460.0	EP. BELLA VISTA / AB. CORRENTOSO	455.0	116	-9.50	1.50	11.00		12/06/2023
460.0	472.3	EP. BELLA VISTA / AB. CORRENTOSO	464.4	116	-8.00	1.52	9.52		04y05/04/2023
472.3	475.3	ABAJO CORRENTOSO	474.6	116	-5.80	1.54	7.34		13/04/2023
475.3	490.5	EP. AB. CORRENTOSO / PARANACITO	475.4	116	-6.60	1.54	8.14		30/03/2023
490.5	494.5	PARANACITO	493.9	116	-5.40	1.59	6.99		30/03/2023
494.5	503.0	EP. PARANACITO / TACUANI	498.5	116	-4.90	1.60	6.50	 (I)	04/04/2023
503.0	521.6	TACUANI	505.3	116	-4.70	1.61	6.31	 (I)	29/03 y 03/04/2023
521.6	531.6	ABAJO DIAMANTE	529.3	116	-5.90	1.67	7.57	Datos reducidos provistos por AGP	22/04/2023
531.6	542.2	LOS CHIVOS	540.2	116	-6.20	1.64	7.84	 (H)	27/03/2023
542.2	553.2	RAIGONES	552.5	116	-5.00	1.58	6.58	 (B)	24/03/2023
553.2	564.4	EP. RAIGONES/PARACAO	561.3	116	-7.00	1.53	8.53		22/03/2023
564.4	568.8	PARACAO	567.6	116	-4.70	1.50	6.20		22/03/2023
568.8	571.8	EP. PARACAO / ANIMAS	571.1	116	-9.80	1.48	11.28		21/03/2023
571.8	574.5	ANIMAS	573.9	116	-5.60	1.47	7.07		21/03/2023
574.5	578.7	EP. ANIMAS / TRAGADERO	574.8	116	-6.30	1.46	7.76		21/03/2023
578.7	584.0	TRAGADERO	580.1	116	-4.80	1.44	6.24		20/03/2023

-  (A) DRAGA A. NUÑEZ CABEÇA DE VACA DESMOVILIZADA
-  (B) DRAGA A.DE ABUQUERQUE OPERANDO
-  (C) DRAGA CAP.NUÑEZ A LA ORDEN
-  (D) DRAGA ORTELIOUS EN MANTENIMIENTO
-  (E) DRAGA GIOVANNI VENTURI OPERANDO
-  (F) DRAGA PANCHO A LA ORDEN
-  (G) DRAGA TACCOLA A LA ORDEN
-  (H) DRAGA NIÑA OPERANDO
-  (I) DRAGA PINTA OPERANDO