




PARANÁ	3,81
DIAMANTE	4,25
SAN MARTÍN	3,86
ROSARIO	3,59
VILLA CONSTITUCIÓN	3,31
SAN NICOLAS	2,69
RAMALLO	2,15
SAN PEDRO	1,57








SUBSECRETARÍA DE PUERTOS, VÍAS NAVEGABLES Y MARINA MERCANTE
DIRECCIÓN NACIONAL DE CONTROL DE PUERTOS Y VÍAS NAVEGABLES
RÍO DE LA PLATA - RÍO PARANÁ

ruta de ULTRAMAR

PROFUNDIDADES MÍNIMAS DÍA: 12 de Abril de 2023

KM DESDE	KM HASTA	DENOMINACIÓN (Afectado a Régimen de Mareas)	KM CRÍTICO APROX.	ANCHO CANAL (m)	PROF. AL CERO (m)	OBSERVACIONES	FECHA ÚLTIMO RELEVAMIENTO	
RIO DE LA PLATA								
239,1	121,0	CANAL PUNTA INDIO	176,7	100	-10,40	Evitar navegar por veril rojo en Km 112	16,17/11y04/12/2022	
121,0	81,0	CANAL INTERMEDIO	113,2	100	-10,40		08y16/03/2023	
81,0	57,0	PASO BANCO CHICO	77,2	100	-10,70		08/03/2023	
57,0	37,0	RADA EXTERIOR	49,4	100	-11,10		07/03/2023	
37,0	12,0	CANAL BROWN	20,3	100	-10,90		13/03/2023	
12,0	42,0	CANAL ING. EMILIO MITRE	23,3	100	-10,50		27-02y02y03/03/2023	
42,0	46,3	CANAL ING. EMILIO MITRE	42,6	100	-12,80		27-02y02y03/03/2023	
46,3	49,8	CANAL ING. EMILIO MITRE	47,2	100	-10,90		27-02y02y03/03/2023	
RIO PARANÁ DE LAS PALMAS								
49,8	58,4	ISLA LUCHA	53,1	140	-11,10		20/12/2022	
58,4	84,8	EV. ISLA LUCHA / TORDILLO	61,2	122	-11,30	20Y21/12/2022		
84,8	86,9	VUELTA DEL TORDILLO	86,1	165	-11,80	21/12/2022		
86,9	88,6	EV. TORDILLO / HINOJO	87,9	188	-13,30	16/12/2022		
88,6	90,4	VUELTA DEL HINOJO	88,8	221	-13,00	16/12/2022		
90,4	92,2	EV. HINOJO / CAMPANA	91,8	178	-14,50	16/12/2022		
92,2	99,0	VUELTA CAMPANA	96,3	165	-10,90	16/12/2022		
99,0	99,7	EV. CAMPANA / VUELTA DEL ESTE	99,1	172	-12,60	16/12/2022		
99,7	103,5	VUELTA DEL ESTE	100,3	258	-11,50	16/12/2022		
103,5	112,4	EV. DEL ESTE / LOS BARBONES	106,9	122	-11,30	13/12/2022		
112,4	121,3	VUELTA DE LOS BARBONES	119,4	205	-11,70	14/12/2022		
121,3	125,0	EV. BARBONES / SAN ANTONIO	121,6	177	-12,70	13/12/2022		
125,0	128,0	VUELTA SAN ANTONIO	125,3	226	-12,30	13/12/2022		
128,0	128,9	EV. SAN ANTONIO / AB.LAS LIMAS	128,9	165	-15,20	13/12/2022		
128,9	132,0	VUELTA ABAJO LAS LIMAS	129,9	165	-11,70	13/12/2022		
132,0	133,7	VUELTA LAS LIMAS	133,5	207	-11,90	13/12/2022		
133,7	134,5	EV. LAS LIMAS / DEL PELADO	133,8	199	-16,10	13/12/2022		
134,5	137,1	VUELTA DEL PELADO	135,9	220	-12,40	13/12/2022		
137,1	139,3	EV. DEL PELADO / LOS PATOS	138,6	153	-11,90	12/12/2022		
139,3	146,5	VUELTA LOS PATOS	139,8	185	-11,50	12/12/2022		
146,5	157,0	CANCHA LARGA	155,0	172	-11,50	07y12/12/2022		
157,0	159,3	ZANJA MERCADAL	159,6	193	-11,30	07/04/2023		
159,3	173,7	ANGOSTURA DE LA ISLETA	165,7	166	-11,10	06y11/04/2023		
173,7	175,3	ANGOSTURA DE LA BASE	174,3	172	-11,20	05y11/04/2023		
175,3	180,4	BIFURCACION	176,6	155	-11,10	05y11/04/2023		
RIO PARANÁ								
234,1	276,0	EP. BIFURCACION/AB.LOS RATONES	259,0	116	-10,70		28y29/11/2022	

KM DESDE	KM HASTA	DENOMINACIÓN	KM CRÍTICO APROX.	ANCHO CANAL (m)	PROF. AL CERO (m)	ALT. HIDROM. (m)	PROF. EFECTIVA (m)	OBSERVACIONES	FECHA ÚLTIMO RELEVAMIENTO
276,0	281,3	EP. BIFURCACION / AB.LOS RATONES	276,7	116	-10,80	1,58	12,38		08/03/2023
281,3	290,3	ABAJOS RATONES B.D.	287,5	116	-10,50	1,71	12,21		8y9/03/2023
290,3	292,5	EP. AB.LOS RATONES / LOS RATONES	292,5	116	-11,50	1,77	13,27		09/03/2023
292,5	296,4	LOS RATONES	295,4	116	-10,60	1,80	12,40		09/03/2023
296,4	308,5	EP. LOS RATONES / ARRIBA OBLIGADO	307,9	116	-10,90	1,95	12,85		9y10/03/2023
308,5	313,0	ARRIBA OBLIGADO	310,6	116	-10,30	1,98	12,28		10/03/2023
313,0	314,9	EP. ARRIBA OBLIGADO/LAS HERMANAS B.D	313,1	116	-12,90	2,01	14,91		07/03/2023
314,9	325,8	LAS HERMANAS B.D.	325,4	116	-9,80	2,07	11,87		06y07/03/2023
325,8	330,2	EP. LAS HERMANAS B.D/ CORT. ISLA NUEVA	329,7	116	-11,80	2,12	13,92		06/03/2023
330,2	344,0	CORTADA ISLA NUEVA	338,0	116	-10,00	2,33	12,33	 (G)	01y02/03/2023
344,0	351,3	EP.CORTADA ISLA NUEVA / YAGUARON	344,1	122	-10,10	2,55	12,65		28/02 y 01/03/2023
351,3	358,8	YAGUARON	357,8	116	-9,70	2,99	12,69		27y28/02/2023
358,8	380,9	EP. YAGUARON / PARAGUAYO	374,5	116	-9,90	3,35	13,25		23,24y27/02/2023
380,9	392,2	PARAGUAYO	392,5	116	-9,50	3,45	12,95		21/02/2023
392,2	398,4	EP. PARAGUAYO / AB. ALVEAR	397,0	116	-9,80	3,48	13,28		20/02/2023
398,4	400,4	ABAJOS ALVEAR	399,0	116	-9,70	3,49	13,19		20/02/2023
400,4	403,4	EP. AB. ALVEAR/ALVEAR	401,5	116	-10,10	3,51	13,61		17/02/2023
403,4	408,7	ALVEAR	408,3	116	-10,00	3,54	13,54		17/02/2023
408,7	412,7	EP. ALVEAR/C. MUELLES PTO. ROSARIO	408,9	116	-9,30	3,55	12,85		16/02/2023
412,7	418,5	C.MUELLES PUERTO ROSARIO	414,6	116	-9,90	3,58	13,48		16/02/2023
418,5	428,8	EP. C.DE LOS MUELLES / BORGHI	418,6	190	-9,90	3,61	13,51		15/02/2023
428,8	438,9	BORGHI	432,6	116	-9,30	3,73	13,03		14/02/2023
438,9	449,8	EP. BORGHI/BELLA VISTA	449,8	116	-10,00	3,87	13,87		14/02/2023
449,8	452,1	BELLA VISTA	449,8	116	-10,30	3,87	14,17		13/02/2023
452,1	460,0	EP. BELLA VISTA / AB. CORRENTOSO	452,1	116	-9,80	3,88	13,68		13/02/2023
460,0	472,3	EP. BELLA VISTA / AB. CORRENTOSO	470,5	116	-8,60	3,96	12,56		04/10/2022
472,3	475,3	ABAJOS CORRENTOSO	474,8	116	-6,20	3,98	10,18	 (A)	03/10/2022
475,3	490,5	EP. AB. CORRENTOSO / PARANACITO	475,4	116	-6,60	3,99	10,59		30/03/2023
490,5	494,5	PARANACITO	493,9	116	-5,40	4,07	9,47		30/03/2023
494,5	503,0	EP. PARANACITO / TACUANI	498,5	116	-4,90	4,09	8,99		04/04/2023
503,0	521,6	TACUANI	505,3	116	-4,70	4,12	8,82	 (B)	29/03 y 03/04/2023
521,6	531,6	ABAJOS DIAMANTE	529,3	110	-4,20	4,23	8,43	Veril Verde reducido 6m en km 529,3	28/03/2023
531,6	542,2	LOS CHIVOS	540,2	116	-6,20	4,20	10,40		27/03/2023
542,2	553,2	RAIGONES	552,5	116	-5,00	4,12	9,12		24/03/2023
553,2	564,4	EP. RAIGONES/PARACAO	561,3	116	-7,00	4,07	11,07		22/03/2023
564,4	568,8	PARACAO	567,6	116	-4,70	4,03	8,73		22/03/2023
568,8	571,8	EP. PARACAO / ANIMAS	571,1	116	-9,80	4,00	13,80		21/03/2023
571,8	574,5	ANIMAS	573,9	116	-5,60	3,99	9,59		21/03/2023
574,5	578,7	EP. ANIMAS / TRAGADERO	574,8	116	-6,30	3,98	10,28		21/03/2023
578,7	584,0	TRAGADERO	580,1	116	-4,80	3,95	8,75		20/03/2023

 (A) DRAGA A. NUÑEZ CABEÇA DE VACA OPERANDO  (B) DRAGA A.DE ALBUQUERQUE OPERANDO  (C) DRAGA CAP.NUÑEZ OPERANDO
 (D) DRAGA ORTELJUS DESMONTADA  (E) DRAGA GIOVANNI VENTURI EN MANTENIMIENTO  (F) DRAGA PANCHO OPERANDO
 (G) DRAGA TACCOLA OPERANDO