










| | |
|--------------------|------|
| PARANÁ | 0,86 |
| DIAMANTE | 1,16 |
| SAN MARTÍN | 1,00 |
| ROSARIO | 0,96 |
| VILLA CONSTITUCIÓN | 0,89 |
| SAN NICOLAS | 0,80 |
| RAMALLO | 0,60 |
| SAN PEDRO | 0,56 |

SUBSECRETARÍA DE PUERTOS, VÍAS NAVEGABLES Y MARINA MERCANTE
DIRECCIÓN NACIONAL DE CONTROL DE PUERTOS Y VÍAS NAVEGABLES
RÍO DE LA PLATA - RÍO PARANÁ
ruta de ULTRAMAR

PROFUNDIDADES MÍNIMAS DÍA: 10 de agosto de 2022

| KM DESDE | KM HASTA | DENOMINACIÓN (Afectado a Régimen de Mareas) | KM CRÍTICO APROX. | ANCHO CANAL (m) | PROF. AL CERO (m) | OBSERVACIONES | FECHA ÚLTIMO RELEVAMIENTO |
|----------|----------|------------------------------------------------|-------------------|-----------------|-------------------|--------------------------------------------------------------------|---------------------------|
| 239,1 | 121,0 | RÍO DE LA PLATA | 192,8 | 160 | -10,40 | Canal reducido en 20 m en V.V. Navegar el/eje y V.R de km 76 al 77 | 25-2y8-12y13/03/2022 |
| 121,0 | 81,0 | CANAL PUNTA INDIO | 98,8 | 100 | -10,80 | | 01y02/08/2022 |
| 81,0 | 57,0 | CANAL INTERMEDIO | 76,3 | 80 | -10,40 | | 01y02/08/2022 |
| 57,0 | 37,0 | PASO BANCO CHICO | 50,4 | 100 | -11,20 | | 03/08/2022 |
| 37,0 | 12,0 | RADA EXTERIOR | 12,0 | 209 | -10,40 | | 29/07/2022 |
| 12,0 | 42,0 | CANAL BROWN | 13,8 | 100 | -10,80 | | 26-27y28/07/2022 |
| 42,0 | 46,3 | CANAL ING. EMILIO MITRE | 42,2 | 100 | -12,70 | | 26-27y28/07/2022 |
| 46,3 | 49,8 | CANAL ING. EMILIO MITRE | 48,2 | 100 | -11,20 | | 26-27y28/07/2022 |
| 49,8 | 58,4 | RÍO PARANÁ DE LAS PALMAS | | | | | |
| 58,4 | 84,8 | ISLA LUCHA | 52,8 | 140 | -11,20 | | 28/06/2022 |
| 84,8 | 86,9 | EV. ISLA LUCHA / TORDILLO | 60,9 | 125 | -11,40 | | 28y29/06/2022 |
| 86,9 | 88,6 | VUELTA DEL TORDILLO | 86,1 | 164 | -11,70 | | 27/06/2022 |
| 88,6 | 90,4 | EV. TORDILLO / HINOJO | 88,1 | 195 | -13,00 | | 27/06/2022 |
| 90,4 | 92,2 | VUELTA DEL HINOJO | 88,8 | 222 | -13,10 | | 27/06/2022 |
| 92,2 | 99,0 | EV. HINOJO / CAMPANA | 91,6 | 182 | -14,30 | | 27/06/2022 |
| 99,0 | 99,7 | VUELTA CAMPANA | 96,3 | 164 | -11,10 | | 27/06/2022 |
| 99,7 | 103,5 | EV. CAMPANA / VUELTA DEL ESTE | 99,2 | 186 | -12,40 | | 27/06/2022 |
| 103,5 | 112,4 | VUELTA DEL ESTE | 101,8 | 204 | -11,40 | | 22/06/2022 |
| 112,4 | 121,3 | EV. DEL ESTE / LOS BARBONES | 106,9 | 122 | -11,30 | | 22/06/2022 |
| 121,3 | 125,0 | VUELTA DE LOS BARBONES | 120,0 | 204 | -11,60 | | 24y27/06/2022 |
| 125,0 | 128,0 | EV. BARBONES / SAN ANTONIO | 121,4 | 180 | -12,60 | | 24/06/2022 |
| 128,0 | 128,9 | VUELTA SAN ANTONIO | 126,5 | 237 | -11,20 | | 24/06/2022 |
| 128,9 | 132,0 | EV. SAN ANTONIO / AB.LAS LIMAS | 128,9 | 166 | -14,70 | | 24/06/2022 |
| 132,0 | 133,7 | VUELTA ABAJO LAS LIMAS | 131,6 | 187 | -11,40 | | 24/06/2022 |
| 133,7 | 134,5 | VUELTA LAS LIMAS | 133,6 | 207 | -11,90 | | 24/06/2022 |
| 134,5 | 137,1 | EV. LAS LIMAS / DEL PELADO | 134,0 | 200 | -16,00 | | 24/06/2022 |
| 137,1 | 139,3 | VUELTA DEL PELADO | 136,9 | 218 | -12,70 | | 23/06/2022 |
| 139,3 | 146,5 | EV. DEL PELADO / LOS PATOS | 138,6 | 152 | -11,30 | | 23/06/2022 |
| 146,5 | 157,0 | VUELTA LOS PATOS | 141,7 | 186 | -11,70 | | 23/06/2022 |
| 157,0 | 159,3 | CANCHA LARGA | 157,0 | 174 | -11,50 | | 21/06/2022 |
| 159,3 | 173,7 | ZANJA MERCADAL | 157,2 | 174 | -11,50 | | 21/06/2022 |
| 173,7 | 175,3 | ANGOSTURA DE LA ISLETA | 171,6 | 140 | -11,60 | | 15y16/06/2022 |
| 175,3 | 180,4 | ANGOSTURA DE LA BASE | 173,9 | 157 | -11,90 | | 16/06/2022 |
| 180,4 | | BIFURCACION | 176,6 | 155 | -12,00 | | 14/06/2022 |
| 234,1 | 276,0 | RÍO PARANÁ | | | | | |
| | | EP. BIFURCACION/AB.LOS RATONES | 258,8 | 116 | -11,10 | | 13y14/06/2022 |

| KM DESDE | KM HASTA | DENOMINACIÓN | KM CRÍTICO APROX. | ANCHO CANAL (m) | PROF. AL CERO (m) | ALT. HIDROM. (m) | PROF. EFECTIVA (m) | OBSERVACIONES | FECHA ÚLTIMO RELEVAMIENTO |
|----------|----------|----------------------------------------|-------------------|-----------------|-------------------|------------------|--------------------|---------------------------------------------------------------------------------------------------------|---------------------------|
| 276,0 | 281,3 | EP. BIFURCACION / AB.LOS RATONES | 276,6 | 116 | -10,90 | 0,56 | 11,46 | | 22/06/2022 |
| 281,3 | 290,3 | ABAJO LOS RATONES B.D. | 284,6 | 106 | -9,80 | 0,57 | 10,37 | | 05/08/2022 |
| 290,3 | 292,5 | EP. AB.LOS RATONES / LOS RATONES | 292,6 | 116 | -10,70 | 0,57 | 11,27 | | 22/06/2022 |
| 292,5 | 296,4 | LOS RATONES | 295,1 | 116 | -9,80 | 0,58 | 10,38 | | 05/08/2022 |
| 296,4 | 308,5 | EP. LOS RATONES / ARRIBA OBLIGADO | 308,5 | 116 | -10,40 | 0,59 | 10,99 | | 21/06/2022 |
| 308,5 | 313,0 | ARRIBA OBLIGADO | 309,9 | 106 | -9,70 | 0,59 | 10,29 | Ancho de canal reducido 10 m en Veril Verde | 05/08/2022 |
| 313,0 | 314,9 | EP. ARRIBA OBLIGADO/LAS HERMANAS B.D | 313,0 | 116 | -13,00 | 0,59 | 13,59 | | 21/06/2022 |
| 314,9 | 325,8 | LAS HERMANAS B.D. | 317,6 | 116 | -9,70 | 0,59 | 10,29 | | 06/08/2022 |
| 325,8 | 330,2 | EP. LAS HERMANAS B.D/ CORT. ISLA NUEVA | 330,0 | 116 | -12,40 | 0,60 | 13,00 | | 14/06/2022 |
| 330,2 | 344,0 | CORTADA ISLA NUEVA | 342,3 | 116 | -9,70 | 0,72 | 10,42 | | 04/08/2022 |
| 344,0 | 351,3 | EP.CORTADA ISLA NUEVA / YAGUARON | 347,8 | 116 | -10,00 | 0,80 | 10,80 | | 13/06/2022 |
| 351,3 | 358,8 | YAGUARON | 357,1 | 116 | -9,20 | 0,84 | 10,04 | | 04/08/2022 |
| 358,8 | 380,9 | EP. YAGUARON / PARAGUAYO | 373,4 | 105 | -9,40 | 0,90 | 10,30 | V.V. reducido 11 m entre kms 373 y 373,5 | 07/06/2022 |
| 380,9 | 392,2 | PARAGUAYO | 389,1 | 116 | -9,10 | 0,92 | 10,02 |  (A)(Solo descarga) | 02 y 09/06/2022 |
| 392,2 | 398,4 | EP. PARAGUAYO / AB. ALVEAR | 396,9 | 110 | -9,50 | 0,93 | 10,43 | Ancho de canal reducido 6 m en Veril Verde | 30/05/2022 |
| 398,4 | 400,4 | ABAJO ALVEAR | 399,7 | 116 | -9,30 | 0,94 | 10,24 | | 30/05/2022 |
| 400,4 | 403,4 | EP. AB. ALVEAR/ALVEAR | 400,8 | 116 | -9,10 | 0,94 | 10,04 | Ancho de canal reducido 8 m en Veril Rojo | 03/08/2022 |
| 403,4 | 408,7 | ALVEAR | 404,3 | 110 | -9,20 | 0,94 | 10,14 | | 25/05/2022 |
| 408,7 | 412,7 | EP. ALVEAR/C. MUELLES PTO. ROSARIO | 410,0 | 116 | -9,20 | 0,95 | 10,15 | | 03/08/2022 |
| 412,7 | 418,5 | C.MUELLES PUERTO ROSARIO | 417,8 | 185 | -9,20 | 0,96 | 10,16 | Ancho de canal reducido 15 m en Veril Rojo | 02/08/2022 |
| 418,5 | 428,8 | EP. C.DE LOS MUELLES / BORGHI | 418,6 | 193 | -9,70 | 0,96 | 10,66 | | 27/05/2022 |
| 428,8 | 438,9 | BORGHI | 432,0 | 106 | -9,30 | 0,98 | 10,28 | Ancho de canal reducido 10 m en Veril Rojo | 02/08/2022 |
| 438,9 | 449,8 | EP. BORGHI/BELLA VISTA | 449,8 | 100 | -8,70 | 1,00 | 9,70 | Ancho de canal reducido 16 m en Veril Verde | 08/08/2022 |
| 449,8 | 452,1 | BELLA VISTA | 450,4 | 116 | -8,90 | 1,00 | 9,90 | | 04/08/2022 |
| 452,1 | 460,0 | EP. BELLA VISTA / AB. CORRENTOSO | 453,4 | 116 | -9,30 | 1,01 | 10,31 | | 24/05/2022 |
| 460,0 | 472,3 | EP. BELLA VISTA / AB. CORRENTOSO | 470,4 | 116 | -7,10 | 1,04 | 8,14 | | 29/06/2022 |
| 472,3 | 475,3 | ABAJO CORRENTOSO | 474,7 | 116 | -5,80 | 1,05 | 6,85 | | 29/06/2022 |
| 475,3 | 490,5 | EP. AB. CORRENTOSO / PARANACITO | 486,0 | 116 | -6,30 | 1,07 | 7,37 | | 28y30/06/2022 |
| 490,5 | 494,5 | PARANACITO | 494,0 | 116 | -5,80 | 1,09 | 6,89 | | 30/06/2022 |
| 494,5 | 503,0 | EP. PARANACITO / TACUANI | 499,0 | 116 | -5,60 | 1,10 | 6,70 | | 28y30/06/2022 |
| 503,0 | 521,6 | TACUANI | 507,2 | 116 | -5,50 | 1,11 | 6,61 | | 22-24y27/06/2022 |
| 521,6 | 531,6 | ABAJO DIAMANTE | 526,9 | 116 | -6,50 | 1,15 | 7,65 | | 21/06/2022 |
| 531,6 | 542,2 | LOS CHIVOS | 541,6 | 116 | -5,80 | 1,12 | 6,92 | | 27/06/2022 |
| 542,2 | 553,2 | RAIGONES | 548,8 | 116 | -5,90 | 1,09 | 6,99 | | 23/06/2022 |
| 553,2 | 564,4 | EP. RAIGONES/PARACAO | 561,3 | 116 | -6,90 | 1,04 | 7,94 | | 15/06/2022 |
| 564,4 | 568,8 | PARACAO | 567,7 | 116 | -6,20 | 1,01 | 7,21 | | 14/06/2022 |
| 568,8 | 571,8 | EP. PARACAO / ANIMAS | 571,7 | 116 | -8,40 | 0,99 | 9,39 | | 14/06/2022 |
| 571,8 | 574,5 | ANIMAS | 573,2 | 116 | -6,30 | 0,98 | 7,28 | | 14/06/2022 |
| 574,5 | 578,7 | EP. ANIMAS / TRAGADERO | 575,3 | 116 | -6,50 | 0,97 | 7,47 | | 14/06/2022 |
| 578,7 | 584,0 | TRAGADERO | 580,4 | 116 | -6,20 | 0,95 | 7,15 | | 13/06/2022 |

 (A) DRAGA A. NÚÑEZ CABEÇA DE VACA OPERANDO  (B) DRAGA A.DE ALBUQUERQUE DESMOVILI  (C) DRAGA CAP.NÚÑEZ OPERANDO
 (D) DRAGA ORTELIOUS EN MANTENIMIENTO  (E) DRAGA GIOVANNI VENTURI A LA ORDEN  (F) DRAGA HENRI PITOT EN MANTENIMIENTO
 (G) DRAGA AMERICO VESPUCCI OPERANDC  (H) DRAGA PANCHE OPERANDO