















PARANÁ	0,86
DIAMANTE	1,11
SAN MARTÍN	1,05
ROSARIO	1,00
VILLA CONSTITUCIÓN	1,00
SAN NICOLAS	0,90
RAMALLO	0,70
SAN PEDRO	0,76

SUBSECRETARÍA DE PUERTOS, VÍAS NAVEGABLES Y MARINA MERCANTE
DIRECCIÓN NACIONAL DE CONTROL DE PUERTOS Y VÍAS NAVEGABLES
RÍO DE LA PLATA - RÍO PARANÁ
ruta de ULTRAMAR

PROFUNDIDADES MÍNIMAS DÍA: 09 de agosto de 2022

KM DESDE	KM HASTA	DENOMINACIÓN (Afectado a Régimen de Mareas)	KM CRÍTICO APROX.	ANCHO CANAL (m)	PROF. AL CERO (m)	OBSERVACIONES	FECHA ÚLTIMO RELEVAMIENTO	
RÍO DE LA PLATA								
239,1	121,0	CANAL PUNTA INDIO	192,8	160	-10,40	 (C)  (D)	25-2y8-12y13/03/2022	
121,0	81,0	CANAL INTERMEDIO	98,8	100	-10,80	Canal reducido en 20 m en V.V. Navegar el/eje y V.R de km 76 al 77	01y02/08/2022	
81,0	57,0	PASO BANCO CHICO	76,3	80	-10,40		01y02/08/2022	
57,0	37,0	RADA EXTERIOR	50,4	100	-11,20		03/08/2022	
37,0	12,0	CANAL BROWN	12,0	209	-10,40		 (G)	29/07/2022
12,0	42,0	CANAL ING. EMILIO MITRE	13,8	100	-10,80		26-27y28/07/2022	
42,0	46,3	CANAL ING. EMILIO MITRE	42,2	100	-12,70		26-27y28/07/2022	
46,3	49,8	CANAL ING. EMILIO MITRE	48,2	100	-11,20		26-27y28/07/2022	
RÍO PARANÁ DE LAS PALMAS								
49,8	58,4	ISLA LUCHA	52,8	140	-11,20		28/06/2022	
58,4	84,8	EV. ISLA LUCHA / TORDILLO	60,9	125	-11,40		28y29/06/2022	
84,8	86,9	VUELTA DEL TORDILLO	86,1	164	-11,70	27/06/2022		
86,9	88,6	EV. TORDILLO / HINOJO	88,1	195	-13,00	27/06/2022		
88,6	90,4	VUELTA DEL HINOJO	88,8	222	-13,10	27/06/2022		
90,4	92,2	EV. HINOJO / CAMPANA	91,6	182	-14,30	27/06/2022		
92,2	99,0	VUELTA CAMPANA	96,3	164	-11,10	27/06/2022		
99,0	99,7	EV. CAMPANA / VUELTA DEL ESTE	99,2	186	-12,40	27/06/2022		
99,7	103,5	VUELTA DEL ESTE	101,8	204	-11,40	22/06/2022		
103,5	112,4	EV. DEL ESTE / LOS BARBONES	106,9	122	-11,30	22/06/2022		
112,4	121,3	VUELTA DE LOS BARBONES	120,0	204	-11,60	24y27/06/2022		
121,3	125,0	EV. BARBONES / SAN ANTONIO	121,4	180	-12,60	24/06/2022		
125,0	128,0	VUELTA SAN ANTONIO	126,5	237	-11,20	24/06/2022		
128,0	128,9	EV. SAN ANTONIO / AB.LAS LIMAS	128,9	166	-14,70	24/06/2022		
128,9	132,0	VUELTA ABAJO LAS LIMAS	131,6	187	-11,40	24/06/2022		
132,0	133,7	VUELTA LAS LIMAS	133,6	207	-11,90	24/06/2022		
133,7	134,5	EV. LAS LIMAS / DEL PELADO	134,0	200	-16,00	24/06/2022		
134,5	137,1	VUELTA DEL PELADO	136,9	218	-12,70	23/06/2022		
137,1	139,3	EV. DEL PELADO / LOS PATOS	138,6	152	-11,30	23/06/2022		
139,3	146,5	VUELTA LOS PATOS	141,7	186	-11,70	23/06/2022		
146,5	157,0	CANCHA LARGA	157,0	174	-11,50	21/06/2022		
157,0	159,3	ZANJA MERCADAL	157,2	174	-11,50	21/06/2022		
159,3	173,7	ANGOSTURA DE LA ISLETA	171,6	140	-11,60	 (H)	15y16/06/2022	
173,7	175,3	ANGOSTURA DE LA BASE	173,9	157	-11,90	16/06/2022		
175,3	180,4	BIFURCACION	176,6	155	-12,00	14/06/2022		
RÍO PARANÁ								
234,1	276,0	EP. BIFURCACION/AB.LOS RATONES	258,8	116	-11,10		13y14/06/2022	

KM DESDE	KM HASTA	DENOMINACIÓN	KM CRÍTICO APROX.	ANCHO CANAL (m)	PROF. AL CERO (m)	ALT. HIDROM. (m)	PROF. EFECTIVA (m)	OBSERVACIONES	FECHA ÚLTIMO RELEVAMIENTO
276,0	281,3	EP. BIFURCACION / AB.LOS RATONES	276,6	116	-10,90	0,76	11,66		22/06/2022
281,3	290,3	ABAJO LOS RATONES B.D.	284,6	106	-9,80	0,75	10,55		05/08/2022
290,3	292,5	EP. AB.LOS RATONES / LOS RATONES	292,6	116	-10,70	0,74	11,44		22/06/2022
292,5	296,4	LOS RATONES	295,1	116	-9,80	0,74	10,54		05/08/2022
296,4	308,5	EP. LOS RATONES / ARRIBA OBLIGADO	308,5	116	-10,40	0,72	11,12		21/06/2022
308,5	313,0	ARRIBA OBLIGADO	309,2	116	-9,60	0,72	10,32	 (E)	05/08/2022
313,0	314,9	EP. ARRIBA OBLIGADO/LAS HERMANAS B.D	313,0	116	-13,00	0,71	13,71		21/06/2022
314,9	325,8	LAS HERMANAS B.D.	317,6	116	-9,70	0,72	10,42		06/08/2022
325,8	330,2	EP. LAS HERMANAS B.D/ CORT. ISLA NUEVA	330,0	116	-12,40	0,70	13,10		14/06/2022
330,2	344,0	CORTADA ISLA NUEVA	342,3	116	-9,70	0,82	10,52		04/08/2022
344,0	351,3	EP.CORTADA ISLA NUEVA / YAGUARON	347,8	116	-10,00	0,90	10,90		13/06/2022
351,3	358,8	YAGUARON	357,1	116	-9,20	0,95	10,15		04/08/2022
358,8	380,9	EP. YAGUARON / PARAGUAYO	373,4	105	-9,40	1,00	10,40	V.V. reducido 11 m entre kms 373 y 373,5	07/06/2022
380,9	392,2	PARAGUAYO	389,1	116	-9,10	1,00	10,10	 (A)(Sólo descarga)	02 y 09/06/2022
392,2	398,4	EP. PARAGUAYO / AB. ALVEAR	396,9	110	-9,50	1,00	10,50	Ancho de canal reducido 6 m en Veril Verde	30/05/2022
398,4	400,4	ABAJO ALVEAR	399,7	116	-9,30	1,00	10,30		30/05/2022
400,4	403,4	EP. AB. ALVEAR/ALVEAR	400,8	116	-9,10	1,00	10,10	Ancho de canal reducido 8 m en Veril Rojo	03/08/2022
403,4	408,7	ALVEAR	404,3	110	-9,20	1,00	10,20		25/05/2022
408,7	412,7	EP. ALVEAR/C. MUELLES PTO. ROSARIO	410,0	116	-9,20	1,00	10,20		03/08/2022
412,7	418,5	C.MUELLES PUERTO ROSARIO	417,8	185	-9,20	1,00	10,20	Ancho de canal reducido 15 m en Veril Rojo	02/08/2022
418,5	428,8	EP. C.DE LOS MUELLES / BORGHI	418,6	193	-9,70	1,00	10,70		27/05/2022
428,8	438,9	BORGHI	432,0	106	-9,30	1,03	10,33	Ancho de canal reducido 10 m en Veril Rojo	02/08/2022
438,9	449,8	EP. BORGHI/BELLA VISTA	449,8	106	-8,50	1,05	9,55		08/08/2022
449,8	452,1	BELLA VISTA	450,4	116	-8,90	1,05	9,95		04/08/2022
452,1	460,0	EP. BELLA VISTA / AB. CORRENTOSO	453,4	116	-9,30	1,05	10,35		24/05/2022
460,0	472,3	EP. BELLA VISTA / AB. CORRENTOSO	470,4	116	-7,10	1,07	8,17		29/06/2022
472,3	475,3	ABAJO CORRENTOSO	474,7	116	-5,80	1,07	6,87		29/06/2022
475,3	490,5	EP. AB. CORRENTOSO / PARANACITO	486,0	116	-6,30	1,08	7,38		28y30/06/2022
490,5	494,5	PARANACITO	494,0	116	-5,80	1,08	6,88		30/06/2022
494,5	503,0	EP. PARANACITO / TACUANI	499,0	116	-5,60	1,09	6,69		28y30/06/2022
503,0	521,6	TACUANI	507,2	116	-5,50	1,09	6,59		22-24y27/06/2022
521,6	531,6	ABAJO DIAMANTE	526,9	116	-6,50	1,11	7,61		21/06/2022
531,6	542,2	LOS CHIVOS	541,6	116	-5,80	1,08	6,88		27/06/2022
542,2	553,2	RAIGONES	548,8	116	-5,90	1,05	6,95		23/06/2022
553,2	564,4	EP. RAIGONES/PARACAO	561,3	116	-6,90	1,01	7,91		15/06/2022
564,4	568,8	PARACAO	567,7	116	-6,20	0,98	7,18		14/06/2022
568,8	571,8	EP. PARACAO / ANIMAS	571,7	116	-8,40	0,97	9,37		14/06/2022
571,8	574,5	ANIMAS	573,2	116	-6,30	0,96	7,26		14/06/2022
574,5	578,7	EP. ANIMAS / TRAGADERO	575,3	116	-6,50	0,95	7,45		14/06/2022
578,7	584,0	TRAGADERO	580,4	116	-6,20	0,94	7,14		13/06/2022

-  (A) DRAGA A. NÚÑEZ CABEÇA DE VACA OPERANDO
-  (B) DRAGA A.DE ALBUQUERQUE DESMOVILI
-  (C) DRAGA CAP.NÚÑEZ OPERANDO
-  (D) DRAGA ORTELIUS OPERANDO
-  (E) DRAGA GIOVANNI VENTURI OPERANDO
-  (F) DRAGA HENRI PITOT MANTENIMIENTO
-  (G) DRAGA AMERICO VESPUCCI OPERANDC
-  (H) DRAGA PANCHE OPERANDO