






PARANÁ	0,84
DIAMANTE	1,13
SAN MARTÍN	1,00
ROSARIO	1,00
VILLA CONSTITUCIÓN	0,86
SAN NICOLAS	0,93
RAMALLO	0,80
SAN PEDRO	0,96




SUBSECRETARÍA DE PUERTOS, VÍAS NAVEGABLES Y MARINA MERCANTE
DIRECCIÓN NACIONAL DE CONTROL DE PUERTOS Y VÍAS NAVEGABLES
RÍO DE LA PLATA - RÍO PARANÁ
RTA DE ULTRAMAR




PROFUNDIDADES MÍNIMAS DÍA: 08 de agosto de 2022

KM DESDE	KM HASTA	DENOMINACIÓN (Afectado a Régimen de Mareas)	KM CRÍTICO APROX.	ANCHO CANAL (m)	PROF. AL CERO (m)	OBSERVACIONES	FECHA ÚLTIMO RELEVAMIENTO
239,1	121,0	RÍO DE LA PLATA	192,8	160	-10,40	Canal reducido en 20 m en V.V. Navegar el/eje y V.R de km 76 al 77	25-2y8-12y13/03/2022
121,0	81,0	CANAL PUNTA INDIO	98,8	100	-10,80		01y02/08/2022
81,0	57,0	CANAL INTERMEDIO	76,3	80	-10,40		01y02/08/2022
57,0	37,0	PASO BANCO CHICO	50,4	100	-11,20		03/08/2022
37,0	12,0	RADA EXTERIOR	12,0	209	-10,40		29/07/2022
12,0	42,0	CANAL BROWN	13,8	100	-10,80		26-27y28/07/2022
42,0	46,3	CANAL ING. EMILIO MITRE	42,2	100	-12,70		26-27y28/07/2022
46,3	49,8	CANAL ING. EMILIO MITRE	48,2	100	-11,20		26-27y28/07/2022
49,8	58,4	RÍO PARANÁ DE LAS PALMAS	52,8	140	-11,20		28/06/2022
58,4	84,8	ISLA LUCHA	60,9	125	-11,40		28y29/06/2022
84,8	86,9	EV. ISLA LUCHA / TORDILLO	86,1	164	-11,70	27/06/2022	
86,9	88,6	VUELTA DEL TORDILLO	88,1	195	-13,00	27/06/2022	
88,6	90,4	EV. TORDILLO / HINOJO	88,8	222	-13,10	27/06/2022	
90,4	92,2	VUELTA DEL HINOJO	91,6	182	-14,30	27/06/2022	
92,2	99,0	EV. HINOJO / CAMPANA	96,3	164	-11,10	27/06/2022	
99,0	99,7	VUELTA CAMPANA	99,2	186	-12,40	27/06/2022	
99,7	103,5	EV. CAMPANA / VUELTA DEL ESTE	101,8	204	-11,40	22/06/2022	
103,5	112,4	VUELTA DEL ESTE	106,9	122	-11,30	22/06/2022	
112,4	121,3	EV. DEL ESTE / LOS BARBONES	120,0	204	-11,60	24y27/06/2022	
121,3	125,0	VUELTA DE LOS BARBONES	121,4	180	-12,60	24/06/2022	
125,0	128,0	EV. BARBONES / SAN ANTONIO	126,5	237	-11,20	24/06/2022	
128,0	128,9	VUELTA SAN ANTONIO	128,9	166	-14,70	24/06/2022	
128,9	132,0	EV. SAN ANTONIO / AB.LAS LIMAS	131,6	187	-11,40	24/06/2022	
132,0	133,7	VUELTA ABAJO LAS LIMAS	133,6	207	-11,90	24/06/2022	
133,7	134,5	VUELTA LAS LIMAS	134,0	200	-16,00	24/06/2022	
134,5	137,1	EV. LAS LIMAS / DEL PELADO	136,9	218	-12,70	23/06/2022	
137,1	139,3	VUELTA DEL PELADO	138,6	152	-11,30	23/06/2022	
139,3	146,5	EV. DEL PELADO / LOS PATOS	141,7	186	-11,70	23/06/2022	
146,5	157,0	VUELTA LOS PATOS	157,0	174	-11,50	21/06/2022	
157,0	159,3	CANCHA LARGA	157,2	174	-11,50	21/06/2022	
159,3	173,7	ZANJA MERCADAL	171,6	140	-11,60	15y16/06/2022	
173,7	175,3	ANGOSTURA DE LA ISLETA	173,9	157	-11,90	16/06/2022	
175,3	180,4	ANGOSTURA DE LA BASE	176,6	155	-12,00	14/06/2022	
234,1	276,0	RÍO PARANÁ	258,8	116	-11,10	13y14/06/2022	

KM DESDE	KM HASTA	DENOMINACIÓN	KM CRÍTICO APROX.	ANCHO CANAL (m)	PROF. AL CERO (m)	ALT. HIDROM. (m)	PROF. EFECTIVA (m)	OBSERVACIONES	FECHA ÚLTIMO RELEVAMIENTO
276,0	281,3	EP. BIFURCACION / AB.LOS RATONES	276,6	116	-10,90	0,96	11,86		22/06/2022
281,3	290,3	ABAJOS RATONES B.D.	284,6	106	-9,80	0,93	10,73		05/08/2022
290,3	292,5	EP. AB.LOS RATONES / LOS RATONES	292,6	116	-10,70	0,91	11,61		22/06/2022
292,5	296,4	LOS RATONES	295,1	116	-9,80	0,90	10,70		05/08/2022
296,4	308,5	EP. LOS RATONES / ARRIBA OBLIGADO	308,5	116	-10,40	0,85	11,25		21/06/2022
308,5	313,0	ARRIBA OBLIGADO	309,2	116	-9,60	0,85	10,45	 (E)	05/08/2022
313,0	314,9	EP. ARRIBA OBLIGADO/LAS HERMANAS B.D	313,0	116	-13,00	0,84	13,84		21/06/2022
314,9	325,8	LAS HERMANAS B.D.	317,6	116	-9,30	0,84	10,14		06/08/2022
325,8	330,2	EP. LAS HERMANAS B.D/ CORT. ISLA NUEVA	330,0	116	-12,40	0,81	13,21		14/06/2022
330,2	344,0	CORTADA ISLA NUEVA	342,3	116	-9,70	0,88	10,58		04/08/2022
344,0	351,3	EP.CORTADA ISLA NUEVA / YAGUARON	347,8	116	-10,00	0,93	10,93		13/06/2022
351,3	358,8	YAGUARON	357,1	116	-9,20	0,90	10,10	 (E)	04/08/2022
358,8	380,9	EP. YAGUARON / PARAGUAYO	373,4	105	-9,40	0,88	10,28	V.V. reducido 11 m entre kms 373 y 373,5	07/06/2022
380,9	392,2	PARAGUAYO	389,1	116	-9,10	0,92	10,02	 (A)(Sólo descarga)	02 y 09/06/2022
392,2	398,4	EP. PARAGUAYO / AB. ALVEAR	396,9	110	-9,50	0,94	10,44	Ancho de canal reducido 6 m en Veril Verde	30/05/2022
398,4	400,4	ABAJOS ALVEAR	399,7	116	-9,30	0,95	10,25		30/05/2022
400,4	403,4	EP. AB. ALVEAR/ALVEAR	400,8	116	-9,10	0,96	10,06	Ancho de canal reducido 8 m en Veril Rojo	03/08/2022
403,4	408,7	ALVEAR	404,3	110	-9,20	0,97	10,17		25/05/2022
408,7	412,7	EP. ALVEAR/C. MUELLES PTO. ROSARIO	410,0	116	-9,20	0,98	10,18		03/08/2022
412,7	418,5	C.MUELLES PUERTO ROSARIO	417,8	185	-9,20	1,00	10,20	Ancho de canal reducido 15 m en Veril Rojo	02/08/2022
418,5	428,8	EP. C.DE LOS MUELLES / BORGHI	418,6	193	-9,70	1,00	10,70		27/05/2022
428,8	438,9	BORGHI	432,0	106	-9,30	1,00	10,30	Ancho de canal reducido 10 m en Veril Rojo	02/08/2022
438,9	449,8	EP. BORGHI/BELLA VISTA	449,8	116	-8,90	1,00	9,90	Ajuste de traza según O/S N° 180/22	27/05 y 02/08/2022
449,8	452,1	BELLA VISTA	450,4	116	-8,90	1,00	9,90		04/08/2022
452,1	460,0	EP. BELLA VISTA / AB. CORRENTOSO	453,4	116	-9,30	1,01	10,31		24/05/2022
460,0	472,3	EP. BELLA VISTA / AB. CORRENTOSO	470,4	116	-7,10	1,03	8,13		29/06/2022
472,3	475,3	ABAJOS CORRENTOSO	474,7	116	-5,80	1,04	6,84		29/06/2022
475,3	490,5	EP. AB. CORRENTOSO / PARANACITO	486,0	116	-6,30	1,06	7,36		28y30/06/2022
490,5	494,5	PARANACITO	494,0	116	-5,80	1,07	6,87		30/06/2022
494,5	503,0	EP. PARANACITO / TACUANI	499,0	116	-5,60	1,08	6,68		28y30/06/2022
503,0	521,6	TACUANI	507,2	116	-5,50	1,09	6,59		22-24y27/06/2022
521,6	531,6	ABAJOS DIAMANTE	526,9	116	-6,50	1,12	7,62		21/06/2022
531,6	542,2	LOS CHIVOS	541,6	116	-5,80	1,09	6,89		27/06/2022
542,2	553,2	RAIGONES	548,8	116	-5,90	1,06	6,96		23/06/2022
553,2	564,4	EP. RAIGONES/PARACAO	561,3	116	-6,90	1,01	7,91		15/06/2022
564,4	568,8	PARACAO	567,7	116	-6,20	0,98	7,18		14/06/2022
568,8	571,8	EP. PARACAO / ANIMAS	571,7	116	-8,40	0,96	9,36		14/06/2022
571,8	574,5	ANIMAS	573,2	116	-6,30	0,96	7,26		14/06/2022
574,5	578,7	EP. ANIMAS / TRAGADERO	575,3	116	-6,50	0,95	7,45		14/06/2022
578,7	584,0	TRAGADERO	580,4	116	-6,20	0,93	7,13		13/06/2022

 (A) DRAGA A. NÚÑEZ CABEÇA DE VACA OPERANDO
 (D) DRAGA ORTELIUS OPERANDO

 (B) DRAGA A.DE ALBUQUERQUE OPERANDC
 (E) DRAGA GIOVANNI VENTURI OPERANDO
 (G) DRAGA AMERICO VESPUCCI OPERANDC

 (C) DRAGA CAP.NÚÑEZ OPERANDO
 (F) DRAGA HENRI PITOT MANTENIMIENTO
 (H) DRAGA PANCHE OPERANDO