











PARANÁ 1,44
 DIAMANTE 1,80
 SAN MARTÍN 1,54
 ROSARIO 1,52
 VILLA CONSTITUCIÓN 1,68
 SAN NICOLAS 1,30
 RAMALLO 1,10
 SAN PEDRO 1,02

SUBSECRETARÍA DE PUERTOS, VÍAS NAVEGABLES Y MARINA MERCANTE
DIRECCIÓN NACIONAL DE CONTROL DE PUERTOS Y VÍAS NAVEGABLES
RÍO DE LA PLATA - RÍO PARANÁ
ruta de ultramar

PROFUNDIDADES MÍNIMAS DÍA: 09 de julio de 2022

KM DESDE	KM HASTA	DENOMINACIÓN (Afectado a Régimen de Mareas)	KM CRÍTICO APROX.	ANCHO CANAL (m)	PROF. AL CERO (m)	OBSERVACIONES	FECHA ÚLTIMO RELEVAMIENTO
RIO DE LA PLATA							
239,1	121,0	CANAL PUNTA INDIO	192,8	160	-10,40		25-2y8-12y13/03/2022
121,0	81,0	CANAL INTERMEDIO	83,0	100	-10,60		25/02y08/03/2022
81,0	57,0	PASO BANCO CHICO	76,4	100	-10,40		22/02/2022
57,0	37,0	RADA EXTERIOR	52,4	100	-11,20		21/02/2022
37,0	12,0	CANAL BROWN	13,4	100	-10,40	 (D)	28 y 31/03/2022
12,0	42,0	CANAL ING. EMILIO MITRE	24,4	100	-10,60		28-29/03y01/04/2022
42,0	46,3	CANAL ING. EMILIO MITRE	44,4	100	-13,20		28-29/03y01/04/2022
46,3	49,8	CANAL ING. EMILIO MITRE	48,1	100	-11,30		28-29/03y01/04/2022
RIO PARANÁ DE LAS PALMAS							
49,8	58,4	ISLA LUCHA	52,8	140	-11,20		28/06/2022
58,4	84,8	EV. ISLA LUCHA / TORDILLO	60,9	125	-11,40		28y29/06/2022
84,8	86,9	VUELTA DEL TORDILLO	86,1	164	-11,70		27/06/2022
86,9	88,6	EV. TORDILLO / HINOJO	88,1	195	-13,00		27/06/2022
88,6	90,4	VUELTA DEL HINOJO	88,8	222	-13,10		27/06/2022
90,4	92,2	EV. HINOJO / CAMPANA	91,6	182	-14,30		27/06/2022
92,2	99,0	VUELTA CAMPANA	96,3	164	-11,10		27/06/2022
99,0	99,7	EV. CAMPANA / VUELTA DEL ESTE	99,2	186	-12,40		27/06/2022
99,7	103,5	VUELTA DEL ESTE	101,8	204	-11,40		22/06/2022
103,5	112,4	EV. DEL ESTE / LOS BARBONES	106,9	122	-11,30		22/06/2022
112,4	121,3	VUELTA DE LOS BARBONES	120,0	204	-11,60		24y27/06/2022
121,3	125,0	EV. BARBONES / SAN ANTONIO	121,4	180	-12,60		24/06/2022
125,0	128,0	VUELTA SAN ANTONIO	126,5	237	-11,20		24/06/2022
128,0	128,9	EV. SAN ANTONIO / AB.LAS LIMAS	128,9	166	-14,70		24/06/2022
128,9	132,0	VUELTA ABAJO LAS LIMAS	131,6	187	-11,40		24/06/2022
132,0	133,7	VUELTA LAS LIMAS	133,6	207	-11,90		24/06/2022
133,7	134,5	EV. LAS LIMAS / DEL PELADO	134,0	200	-16,00		24/06/2022
134,5	137,1	VUELTA DEL PELADO	136,9	218	-12,70		23/06/2022
137,1	139,3	EV. DEL PELADO / LOS PATOS	138,6	152	-11,30		23/06/2022
139,3	146,5	VUELTA LOS PATOS	141,7	186	-11,70		23/06/2022
146,5	157,0	CANCHA LARGA	157,0	174	-11,50		21/06/2022
157,0	159,3	ZANJA MERCADAL	157,2	174	-11,50		21/06/2022
159,3	173,7	ANGOSTURA DE LA ISLETA	171,6	140	-11,60		15y16/06/2022
173,7	175,3	ANGOSTURA DE LA BASE	173,9	157	-11,90		16/06/2022
175,3	180,4	BIFURCACION	176,6	155	-12,00		14/06/2022
RIO PARANÁ							
234,1	276,0	EP. BIFURCACION/AB.LOS RATONES	258,8	116	-11,10		13y14/06/2022

KM DESDE	KM HASTA	DENOMINACIÓN	KM CRÍTICO APROX.	ANCHO CANAL (m)	PROF. AL CERO (m)	ALT. HIDROM. (m)	PROF. EFECTIVA (m)	OBSERVACIONES	FECHA ÚLTIMO RELEVAMIENTO
276,0	281,3	EP. BIFURCACION / AB.LOS RATONES	276,6	116	-10,90	1,02	11,92		22/06/2022
281,3	290,3	ABAJOS RATONES B.D.	283,7	106	-9,90	1,03	10,93	Ancho de canal reducido 10 m en Veril Verde	22/06/2022
290,3	292,5	EP. AB.LOS RATONES / LOS RATONES	292,2	116	-10,50	1,05	11,55		16/02/2022
292,5	296,4	LOS RATONES	295,2	116	-10,30	1,05	11,35		22/06/2022
296,4	308,5	EP. LOS RATONES / ARRIBA OBLIGADO	308,5	116	-10,40	1,07	11,47		21/06/2022
308,5	313,0	ARRIBA OBLIGADO	311,9	116	-9,80	1,08	10,88		21/06/2022
313,0	314,9	EP. ARRIBA OBLIGADO/LAS HERMANAS B.D	313,0	116	-12,90	1,08	13,98		21/06/2022
314,9	325,8	LAS HERMANAS B.D.	317,0	116	-9,80	1,08	10,88		16/06/2022
325,8	330,2	EP. LAS HERMANAS B.D./ CORT. ISLA NUEVA	330,0	116	-12,40	1,10	13,50		14/06/2022
330,2	344,0	CORTADA ISLA NUEVA	342,8	136	-10,00	1,23	11,23		14/06/2022
344,0	351,3	EP.CORTADA ISLA NUEVA / YAGUARON	347,8	116	-10,00	1,30	11,30		13/06/2022
351,3	358,8	YAGUARON	357,1	116	-9,40	1,47	10,87		10/06/2022
358,8	380,9	EP. YAGUARON / PARAGUAYO	373,4	105	-9,40	1,66	11,06	V.V. reducido 11 m entre kms 373 y 373,5	07/06/2022
380,9	392,2	PARAGUAYO	389,1	116	-9,10	1,61	10,71	 (G)  (A)	02 y 09/06/2022
392,2	398,4	EP. PARAGUAYO / AB. ALVEAR	396,9	110	-9,50	1,58	11,08	Ancho de canal reducido 6 m en Veril Verde	30/05/2022
398,4	400,4	ABAJOS ALVEAR	399,7	116	-9,30	1,57	10,87		30/05/2022
400,4	403,4	EP. AB. ALVEAR/ALVEAR	401,1	108	-9,30	1,57	10,87	Ancho de canal reducido 8 m en Veril Rojo	30/05/2022
403,4	408,7	ALVEAR	404,3	110	-9,20	1,56	10,76		25/05/2022
408,7	412,7	EP. ALVEAR/C. MUELLES PTO. ROSARIO	410,1	116	-9,20	1,54	10,74		26/05/2022
412,7	418,5	C.MUELLES PUERTO ROSARIO	418,0	200	-9,30	1,52	10,82		26/05/2022
418,5	428,8	EP. C.DE LOS MUELLES / BORGHI	418,6	193	-9,70	1,52	11,22		27/05/2022
428,8	438,9	BORGHI	432,1	116	-9,30	1,53	10,83		27/05/2022
438,9	449,8	EP. BORGHI/BELLA VISTA	447,1	106	-9,00	1,54	10,54	Ancho de canal reducido 10 m en Veril Rojo	27/05/2022
449,8	452,1	BELLA VISTA	450,4	116	-9,30	1,55	10,85		03/06/2022
452,1	460,0	EP. BELLA VISTA / AB. CORRENTOSO	453,4	116	-9,30	1,56	10,86		24/05/2022
460,0	472,3	EP. BELLA VISTA / AB. CORRENTOSO	470,4	116	-7,10	1,61	8,71		29/06/2022
472,3	475,3	ABAJOS CORRENTOSO	474,7	116	-5,80	1,62	7,42		29/06/2022
475,3	490,5	EP. AB. CORRENTOSO / PARANACITO	486,0	116	-6,30	1,66	7,96		28y30/06/2022
490,5	494,5	PARANACITO	494,0	116	-5,80	1,68	7,48		30/06/2022
494,5	503,0	EP. PARANACITO / TACUANI	499,0	116	-5,60	1,70	7,30		28y30/06/2022
503,0	521,6	TACUANI	507,2	116	-5,50	1,72	7,22		22-24y27/06/2022
521,6	531,6	ABAJOS DIAMANTE	526,9	116	-6,50	1,78	8,28		21/06/2022
531,6	542,2	LOS CHIVOS	541,6	116	-5,80	1,75	7,55		27/06/2022
542,2	553,2	RAIGONES	548,8	116	-5,90	1,72	7,62		23/06/2022
553,2	564,4	EP. RAIGONES/PARACAO	561,3	116	-6,90	1,65	8,55		15/06/2022
564,4	568,8	PARACAO	567,7	116	-6,20	1,62	7,82		14/06/2022
568,8	571,8	EP. PARACAO / ANIMAS	571,7	116	-8,40	1,60	10,00		14/06/2022
571,8	574,5	ANIMAS	573,2	116	-6,30	1,59	7,89		14/06/2022
574,5	578,7	EP. ANIMAS / TRAGADERO	575,3	116	-6,50	1,58	8,08		14/06/2022
578,7	584,0	TRAGADERO	580,4	116	-6,20	1,55	7,75		13/06/2022

 (A) DRAGA A. NUÑEZ CABEÇA DE VACA OPERANDO  (B) DRAGA A. DE ALBURQUERQUE DESMOVI  (C) DRAGA CAP. NUÑEZ EN MANTENIMIENTO
 (D) DRAGA ORTELIUS OPERANDO  (E) DRAGA GIOVANNI VENTURI A LA ORDEN  (F) DRAGA HENRI PITOT A LA ORDEN
 (G) DRAGA AMERICO VESPUCCI OPERANDO