









PARANÁ 1.84
 DIAMANTE 2.30
 SAN MARTÍN 1.92
 ROSARIO 1.82
 VILLA CONSTITUCIÓN 1.89
 SAN NICOLAS 1.34
 RAMALLO 1.10
 SAN PEDRO 1.04

SUBSECRETARÍA DE PUERTOS, VÍAS NAVEGABLES Y MARINA MERCANTE
DIRECCIÓN NACIONAL DE CONTROL DE PUERTOS Y VÍAS NAVEGABLES
RÍO DE LA PLATA - RÍO PARANÁ
ruta de ultramar

PROFUNDIDADES MÍNIMAS DÍA: 03 de julio de 2022

KM DESDE	KM HASTA	DENOMINACIÓN (Afectado a Régimen de Mareas)	KM CRÍTICO APROX.	ANCHO CANAL (m)	PROF. AL CERO (m)	OBSERVACIONES	FECHA ÚLTIMO RELEVAMIENTO
RIO DE LA PLATA							
239.1	121.0	CANAL PUNTA INDIO	192.8	160	-10.40		25-2y8-12y13/03/2022
121.0	81.0	CANAL INTERMEDIO	83.0	100	-10.60		25/02y08/03/2022
81.0	57.0	PASO BANCO CHICO	76.4	100	-10.40		22/02/2022
57.0	37.0	RADA EXTERIOR	52.4	100	-11.20		21/02/2022
37.0	12.0	CANAL BROWN	13.4	100	-10.40		28 y 31/03/2022
12.0	42.0	CANAL ING. EMILIO MITRE	24.4	100	-10.60		28-29/03y01/04/2022
42.0	46.3	CANAL ING. EMILIO MITRE	44.4	100	-13.20		28-29/03y01/04/2022
46.3	49.8	CANAL ING. EMILIO MITRE	48.1	100	-11.30		28-29/03y01/04/2022
RIO PARANÁ DE LAS PALMAS							
49.8	58.4	ISLA LUCHA	52.8	140	-11.20		28/06/2022
58.4	84.8	EV. ISLA LUCHA / TORDILLO	60.9	125	-11.40		28y29/06/2022
84.8	86.9	VUELTA DEL TORDILLO	86.1	164	-11.70		27/06/2022
86.9	88.6	EV. TORDILLO / HINOJO	88.1	195	-13.00		27/06/2022
88.6	90.4	VUELTA DEL HINOJO	88.8	222	-13.10		27/06/2022
90.4	92.2	EV. HINOJO / CAMPANA	91.6	182	-14.30		27/06/2022
92.2	99.0	VUELTA CAMPANA	96.3	164	-11.10		27/06/2022
99.0	99.7	EV. CAMPANA / VUELTA DEL ESTE	99.2	186	-12.40		27/06/2022
99.7	103.5	VUELTA DEL ESTE	101.8	204	-11.40		22/06/2022
103.5	112.4	EV. DEL ESTE / LOS BARBONES	106.9	122	-11.30		22/06/2022
112.4	121.3	VUELTA DE LOS BARBONES	120.0	204	-11.60		24y27/06/2022
121.3	125.0	EV. BARBONES / SAN ANTONIO	121.4	180	-12.60		24/06/2022
125.0	128.0	VUELTA SAN ANTONIO	126.5	237	-11.20		24/06/2022
128.0	128.9	EV. SAN ANTONIO / AB.LAS LIMAS	128.9	166	-14.70		24/06/2022
128.9	132.0	VUELTA ABAJO LAS LIMAS	131.6	187	-11.40		24/06/2022
132.0	133.7	VUELTA LAS LIMAS	133.6	207	-11.90		24/06/2022
133.7	134.5	EV. LAS LIMAS / DEL PELADO	134.0	200	-16.00		24/06/2022
134.5	137.1	VUELTA DEL PELADO	136.9	218	-12.70		23/06/2022
137.1	139.3	EV. DEL PELADO / LOS PATOS	138.6	152	-11.30		23/06/2022
139.3	146.5	VUELTA LOS PATOS	141.7	186	-11.70		23/06/2022
146.5	157.0	CANCHA LARGA	157.0	174	-11.50		21/06/2022
157.0	159.3	ZANJA MERCADAL	157.2	174	-11.50		21/06/2022
159.3	173.7	ANGOSTURA DE LA ISLETA	171.6	140	-11.60		15y16/06/2022
173.7	175.3	ANGOSTURA DE LA BASE	173.9	157	-11.90		16/06/2022
175.3	180.4	BIFURCACION	176.6	155	-12.00		14/06/2022
RIO PARANÁ							
234.1	276.0	EP. BIFURCACION/AB.LOS RATONES	258.8	116	-11.10		13y14/06/2022

KM DESDE	KM HASTA	DENOMINACIÓN	KM CRÍTICO APROX.	ANCHO CANAL (m)	PROF. AL CERO (m)	ALT. HIDROM. (m)	PROF. EFECTIVA (m)	OBSERVACIONES	FECHA ÚLTIMO RELEVAMIENTO
276.0	281.3	EP. BIFURCACION / AB.LOS RATONES	276.6	116	-10.90	1.04	11.94		22/06/2022
281.3	290.3	ABAJOS RATONES B.D.	283.7	106	-9.90	1.05	10.95	Ancho de canal reducido 10 m en Veril Verde	22/06/2022
290.3	292.5	EP. AB.LOS RATONES / LOS RATONES	292.2	116	-10.50	1.06	11.56		16/02/2022
292.5	296.4	LOS RATONES	295.2	116	-10.30	1.06	11.36		22/06/2022
296.4	308.5	EP. LOS RATONES / ARRIBA OBLIGADO	308.5	116	-10.40	1.08	11.48		21/06/2022
308.5	313.0	ARRIBA OBLIGADO	311.9	116	-9.80	1.08	10.88		21/06/2022
313.0	314.9	EP. ARRIBA OBLIGADO/LAS HERMANAS B.D	313.0	116	-12.90	1.09	13.99		21/06/2022
314.9	325.8	LAS HERMANAS B.D.	317.0	116	-9.80	1.08	10.88		16/06/2022
325.8	330.2	EP. LAS HERMANAS B.D/ CORT. ISLA NUEVA	330.0	116	-12.40	1.10	13.50		14/06/2022
330.2	344.0	CORTADA ISLA NUEVA	342.8	136	-10.00	1.26	11.26		14/06/2022
344.0	351.3	EP.CORTADA ISLA NUEVA / YAGUARON	347.8	116	-10.00	1.34	11.34		13/06/2022
351.3	358.8	YAGUARON	357.1	116	-9.40	1.59	10.99		10/06/2022
358.8	380.9	EP. YAGUARON / PARAGUAYO	373.4	105	-9.40	1.88	11.28	V.V. reducido 11 m entre kms 373 y 373,5	07/06/2022
380.9	392.2	PARAGUAYO	389.1	116	-9.10	1.86	10.96	 (G)	02 y 09/06/2022
392.2	398.4	EP. PARAGUAYO / AB. ALVEAR	396.9	110	-9.50	1.85	11.35	Ancho de canal reducido 6 m en Veril Verde	30/05/2022
398.4	400.4	ABAJOS ALVEAR	399.7	116	-9.30	1.84	11.14		30/05/2022
400.4	403.4	EP. AB. ALVEAR/ALVEAR	401.1	108	-9.30	1.84	11.14	Ancho de canal reducido 8 m en Veril Rojo	30/05/2022
403.4	408.7	ALVEAR	404.3	110	-9.20	1.84	11.04		25/05/2022
408.7	412.7	EP. ALVEAR/C. MUELLES PTO. ROSARIO	410.1	116	-9.20	1.83	11.03		26/05/2022
412.7	418.5	C.MUELLES PUERTO ROSARIO	418.0	200	-9.30	1.83	11.13		26/05/2022
418.5	428.8	EP. C.DE LOS MUELLES / BORGHI	418.6	193	-9.70	1.83	11.53		27/05/2022
428.8	438.9	BORGHI	432.1	116	-9.30	1.87	11.17		27/05/2022
438.9	449.8	EP. BORGHI/BELLA VISTA	447.1	106	-9.00	1.92	10.92	Ancho de canal reducido 10 m en Veril Rojo	27/05/2022
449.8	452.1	BELLA VISTA	450.4	116	-9.30	1.93	11.23		03/06/2022
452.1	460.0	EP. BELLA VISTA / AB. CORRENTOSO	453.4	116	-9.30	1.94	11.24		24/05/2022
460.0	472.3	EP. BELLA VISTA / AB. CORRENTOSO	470.4	116	-7.10	2.02	9.12		29/06/2022
472.3	475.3	ABAJOS CORRENTOSO	474.7	116	-5.80	2.04	7.84		29/06/2022
475.3	490.5	EP. AB. CORRENTOSO / PARANACITO	486.7	116	-5.50	2.09	7.59		02/03/2022
490.5	494.5	PARANACITO	491.5	116	-5.70	2.11	7.81		25/02/2022
494.5	503.0	EP. PARANACITO / TACUANI	499.0	116	-5.60	2.15	7.75		28y30/06/2022
503.0	521.6	TACUANI	507.2	116	-5.50	2.18	7.68		22-24y27/06/2022
521.6	531.6	ABAJOS DIAMANTE	526.9	116	-6.50	2.27	8.77		21/06/2022
531.6	542.2	LOS CHIVOS	541.6	116	-5.80	2.24	8.04		27/06/2022
542.2	553.2	RAIGONES	548.8	116	-5.90	2.19	8.09		23/06/2022
553.2	564.4	EP. RAIGONES/PARACAO	561.3	116	-6.90	2.11	9.01		15/06/2022
564.4	568.8	PARACAO	567.7	116	-6.20	2.07	8.27		14/06/2022
568.8	571.8	EP. PARACAO / ANIMAS	571.7	116	-8.40	2.04	10.44		14/06/2022
571.8	574.5	ANIMAS	573.2	116	-6.30	2.03	8.33		14/06/2022
574.5	578.7	EP. ANIMAS / TRAGADERO	575.3	116	-6.50	2.01	8.51		14/06/2022
578.7	584.0	TRAGADERO	580.4	116	-6.20	1.98	8.18		13/06/2022

 (A) DRAGA A. NÚÑEZ CABEÇA DE VACA EN MANTENIMIENTO  (B) DRAGA A.DE ALBURQUERQUE DESMOV.  (C) DRAGA CAP.NÚÑEZ A LA ORDEN
 (D) DRAGA ORTELIIUS EN MANTENIMIENTO  (E) DRAGA GIOVANNI VENTURIA A LA ORDEN  (F) DRAGA HENRI PITOT A LA ORDEN
 (G) DRAGA AMERICO VESPUCCI OPERANDO