




PARANÁ 2,04
 DIAMANTE 2,45
 SAN MARTÍN 2,20
 ROSARIO 2,04
 VILLA CONSTITUCIÓN 2,13
 SAN NICOLAS 1,68
 RAMALLO 1,40
 SAN PEDRO 1,26

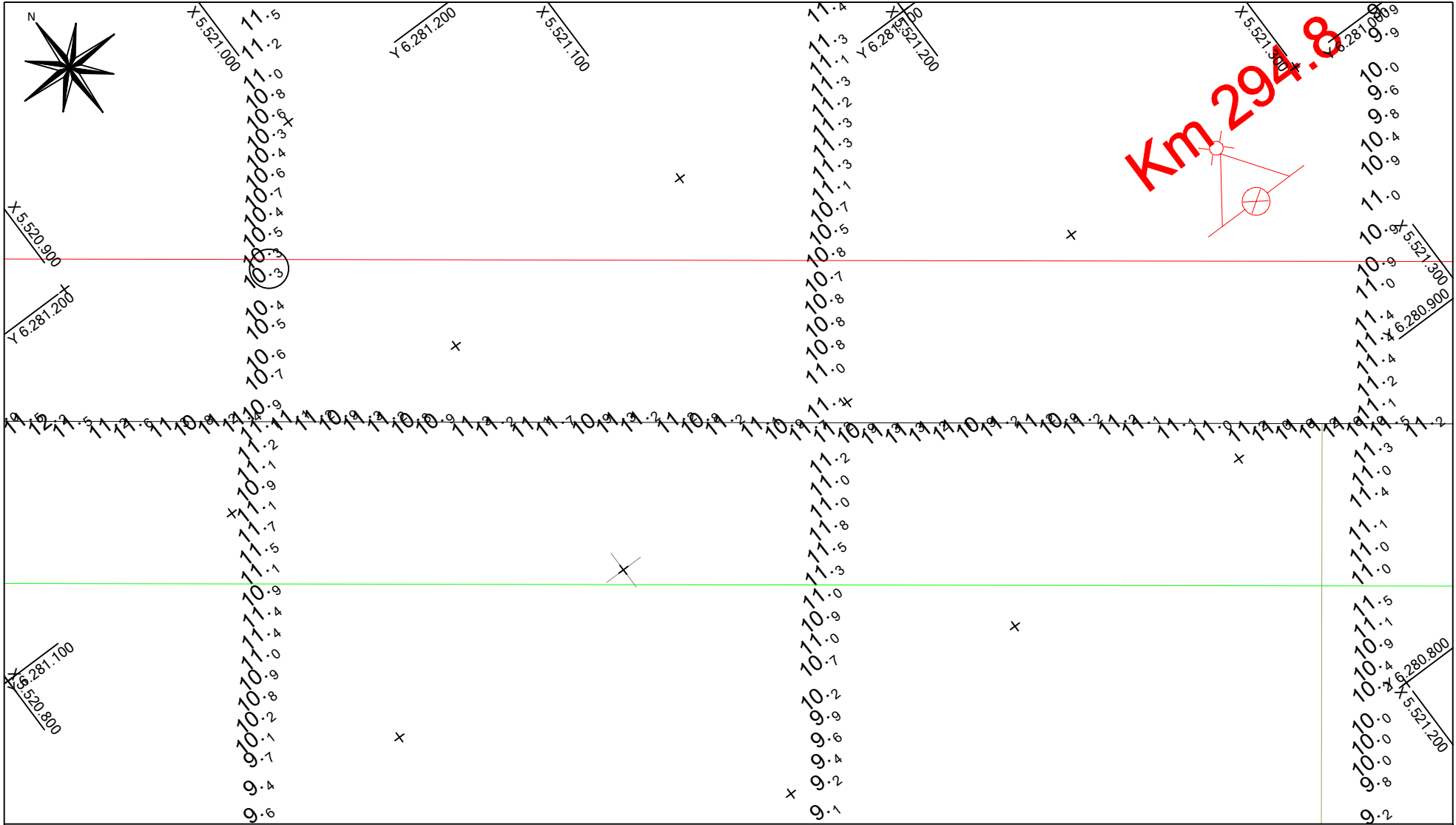
SUBSECRETARÍA DE PUERTOS, VÍAS NAVEGABLES Y MARINA MERCANTE
DIRECCIÓN NACIONAL DE CONTROL DE PUERTOS Y VÍAS NAVEGABLES
RÍO DE LA PLATA - RÍO PARANÁ
ruta de ULTRAMAR

PROFUNDIDADES MÍNIMAS DÍA: 25 de junio de 2022

KM DESDE	KM HASTA	DENOMINACIÓN (Afectado a Régimen de Mareas)	KM CRÍTICO APROX.	ANCHO CANAL (m)	PROF. AL CERO (m)	OBSERVACIONES	FECHA ÚLTIMO RELEVAMIENTO
RIO DE LA PLATA							
239,1	121,0	CANAL PUNTA INDIO	192,8	160	-10,40		25-2y8-12y13/03/2022
121,0	81,0	CANAL INTERMEDIO	83,0	100	-10,60		25/02y08/03/2022
81,0	57,0	PASO BANCO CHICO	76,4	100	-10,40		22/02/2022
57,0	37,0	RADA EXTERIOR	52,4	100	-11,20		21/02/2022
37,0	12,0	CANAL BROWN	13,4	100	-10,40		28 y 31/03/2022
12,0	42,0	CANAL ING. EMILIO MITRE	24,4	100	-10,60	 (D)	28-29/03y01/04/2022
42,0	46,3	CANAL ING. EMILIO MITRE	44,4	100	-13,20		28-29/03y01/04/2022
46,3	49,8	CANAL ING. EMILIO MITRE	48,1	100	-11,30		28-29/03y01/04/2022
RIO PARANÁ DE LAS PALMAS							
49,8	58,4	ISLA LUCHA	52,6	140	-11,40		11/03/2022
58,4	84,8	EV. ISLA LUCHA / TORDILLO	60,8	125	-11,40		10/03/2022
84,8	86,9	VUELTA DEL TORDILLO	86,1	164	-11,90		10/03/2022
86,9	88,6	EV. TORDILLO / HINOJO	88,1	195	-13,40		09/03/2022
88,6	90,4	VUELTA DEL HINOJO	88,8	222	-13,00		09/03/2022
90,4	92,2	EV. HINOJO / CAMPANA	91,4	190	-14,60		09/03/2022
92,2	99,0	VUELTA CAMPANA	96,3	164	-12,10		09/03/2022
99,0	99,7	EV. CAMPANA / VUELTA DEL ESTE	99,1	175	-12,80		08/03/2022
99,7	103,5	VUELTA DEL ESTE	101,8	204	-11,40		22/06/2022
103,5	112,4	EV. DEL ESTE / LOS BARBONES	106,9	122	-11,30		22/06/2022
112,4	121,3	VUELTA DE LOS BARBONES	120,0	204	-11,10		07/03/2022
121,3	125,0	EV. BARBONES / SAN ANTONIO	123,5	140	-12,60		04/03/2022
125,0	128,0	VUELTA SAN ANTONIO	126,0	238	-11,60		04/03/2022
128,0	128,9	EV. SAN ANTONIO / AB.LAS LIMAS	128,9	166	-15,20		04/03/2022
128,9	132,0	VUELTA ABAJO LAS LIMAS	130,1	165	-11,20		04/03/2022
132,0	133,7	VUELTA LAS LIMAS	132,2	206	-12,20		03/03/2022
133,7	134,5	EV. LAS LIMAS / DEL PELADO	134,0	200	-16,40		25/02/2022
134,5	137,1	VUELTA DEL PELADO	136,9	218	-12,70		23/06/2022
137,1	139,3	EV. DEL PELADO / LOS PATOS	138,6	152	-11,30		23/06/2022
139,3	146,5	VUELTA LOS PATOS	141,7	186	-11,70		23/06/2022
146,5	157,0	CANCHA LARGA	157,0	174	-11,50		21/06/2022
157,0	159,3	ZANJA MERCADAL	157,2	174	-11,50		21/06/2022
159,3	173,7	ANGOSTURA DE LA ISLETA	171,6	140	-11,60		15y16/06/2022
173,7	175,3	ANGOSTURA DE LA BASE	173,9	157	-11,90		16/06/2022
175,3	180,4	BIFURCACION	176,6	155	-12,00		14/06/2022
RIO PARANÁ							
234,1	276,0	EP. BIFURCACION/AB.LOS RATONES	258,8	116	-11,10		13y14/06/2022

KM DESDE	KM HASTA	DENOMINACIÓN	KM CRÍTICO APROX.	ANCHO CANAL (m)	PROF. AL CERO (m)	ALT. HIDROM. (m)	PROF. EFECTIVA (m)	OBSERVACIONES	FECHA ÚLTIMO RELEVAMIENTO
276,0	281,3	EP. BIFURCACION / AB.LOS RATONES	276,6	116	-10,90	1,26	12,16		22/06/2022
281,3	290,3	ABAJOS RATONES B.D.	283,7	106	-9,90	1,28	11,18	 (E) (*)	22/06/2022
290,3	292,5	EP. AB.LOS RATONES / LOS RATONES	292,2	116	-10,50	1,31	11,81		16/02/2022
292,5	296,4	LOS RATONES	295,2	116	-10,30	1,31	11,61		22/06/2022
296,4	308,5	EP. LOS RATONES / ARRIBA OBLIGADO	308,5	116	-10,40	1,35	11,75		21/06/2022
308,5	313,0	ARRIBA OBLIGADO	311,9	116	-9,80	1,36	11,16		21/06/2022
313,0	314,9	EP. ARRIBA OBLIGADO/LAS HERMANAS B.D	313,0	116	-12,90	1,37	14,27		21/06/2022
314,9	325,8	LAS HERMANAS B.D.	317,0	116	-9,80	1,36	11,16		16/06/2022
325,8	330,2	EP. LAS HERMANAS B.D/ CORT. ISLA NUEVA	330,0	116	-12,40	1,39	13,79		14/06/2022
330,2	344,0	CORTADA ISLA NUEVA	342,8	136	-10,00	1,58	11,58		14/06/2022
344,0	351,3	EP.CORTADA ISLA NUEVA / YAGUARON	347,8	116	-10,00	1,68	11,68		13/06/2022
351,3	358,8	YAGUARON	357,1	116	-9,40	1,88	11,28		10/06/2022
358,8	380,9	EP. YAGUARON / PARAGUAYO	373,4	105	-9,40	2,12	11,52	V.V. reducido 11 m entre kms 373 y 373,5	07/06/2022
380,9	392,2	PARAGUAYO	389,1	116	-9,10	2,09	11,19		02 y 09/06/2022
392,2	398,4	EP. PARAGUAYO / AB. ALVEAR	396,9	110	-9,50	2,08	11,58	Ancho de canal reducido en 6 m en V.Verde	30/05/2022
398,4	400,4	ABAJOS ALVEAR	399,7	116	-9,30	2,07	11,37		30/05/2022
400,4	403,4	EP. AB. ALVEAR/ALVEAR	401,1	108	-9,30	2,07	11,37	Ancho de canal reducido en 8 m en V.Rojo	30/05/2022
403,4	408,7	ALVEAR	404,3	110	-9,20	2,06	11,26		25/05/2022
408,7	412,7	EP. ALVEAR/C. MUELLES PTO. ROSARIO	410,1	116	-9,20	2,05	11,25		26/05/2022
412,7	418,5	C.MUELLES PUERTO ROSARIO	418,0	200	-9,30	2,05	11,35		26/05/2022
418,5	428,8	EP. C.DE LOS MUELLES / BORGHI	418,6	193	-9,70	2,05	11,75		27/05/2022
428,8	438,9	BORGHI	432,1	116	-9,30	2,12	11,42		27/05/2022
438,9	449,8	EP. BORGHI/BELLA VISTA	447,1	106	-9,00	2,20	11,20	Ancho de canal reducido en 10 m en V.Rojo	27/05/2022
449,8	452,1	BELLA VISTA	450,4	116	-9,30	2,21	11,51		03/06/2022
452,1	460,0	EP. BELLA VISTA / AB. CORRENTOSO	453,4	116	-9,30	2,22	11,52		24/05/2022
460,0	472,3	EP. BELLA VISTA / AB. CORRENTOSO	470,4	116	-7,00	2,27	9,27		04/03/2022
472,3	475,3	ABAJOS CORRENTOSO	472,9	116	-6,40	2,27	8,67		02/03/2022
475,3	490,5	EP. AB. CORRENTOSO / PARANACITO	486,7	116	-5,50	2,31	7,81		02/03/2022
490,5	494,5	PARANACITO	491,5	116	-5,70	2,33	8,03		25/02/2022
494,5	503,0	EP. PARANACITO / TACUANI	498,2	116	-5,70	2,35	8,05		03y04/03/2022
503,0	521,6	TACUANI	505,4	116	-5,70	2,37	8,07	 (C)	24/2y3/03/2022
521,6	531,6	ABAJOS DIAMANTE	526,9	116	-6,50	2,43	8,93		21/06/2022
531,6	542,2	LOS CHIVOS	532,4	116	-5,30	2,45	7,75		16y21/06/2022
542,2	553,2	RAIGONES	548,8	116	-5,90	2,35	8,25		23/06/2022
553,2	564,4	EP. RAIGONES/PARACAO	561,3	116	-6,90	2,28	9,18		15/06/2022
564,4	568,8	PARACAO	567,7	116	-6,20	2,24	8,44		14/06/2022
568,8	571,8	EP. PARACAO / ANIMAS	571,7	116	-8,40	2,22	10,62		14/06/2022
571,8	574,5	ANIMAS	573,2	116	-6,30	2,21	8,51		14/06/2022
574,5	578,7	EP. ANIMAS / TRAGADERO	575,3	116	-6,50	2,19	8,69		14/06/2022
578,7	584,0	TRAGADERO	580,4	116	-6,20	2,16	8,36		13/06/2022

(A) DRAGA A. NÚÑEZ CABEÇA DE VACA EN MANTENIMIENTO (B) DRAGA A.DE ALBURQUERQUE DESMOL (C) DRAGA CAP.NÚÑEZ OPERANDO
 (D) DRAGA ORTELIIUS OPERANDO (E) DRAGA GIOVANNI VENTURI OPERANDO (F) DRAGA HENRI PITOT EN MANTENIMIENTO
 (*)Ancho de canal reducido en 10 m en V.Verde (G) DRAGA AMERICO VESPUCCI EN MANTENIMIENTO



Relevamiento Trimestral - P. Inferio SFO - Los Ratones
 Det: 10,32 m - Progr: 295,200 VERIL ROJO
 A 360 m aguas arriba de BRL KM 294,8 - Ancho de Canal: 116 m
 Fecha relevamiento 22/06/2022 - Fecha procesamiento: 24/06/2022
 Dibujó: Joan Manuel Ochando Ortiz

SAN PEDRO (KM 276): 1,54 m
 RAMALLO (KM 333): 1,40 m
 ALTURA HIDROMÉTRICA: 1,49 m
 PLANO DE REFERENCIA: 1,41 m