










|                    |      |
|--------------------|------|
| PARANÁ             | 1,36 |
| DIAMANTE           | 1,69 |
| SAN MARTÍN         | 1,41 |
| ROSARIO            | 1,42 |
| VILLA CONSTITUCIÓN | 1,76 |
| SAN NICOLAS        | 1,10 |
| RAMALLO            | 0,94 |
| SAN PEDRO          | 0,84 |

**SUBSECRETARÍA DE PUERTOS, VÍAS NAVEGABLES Y MARINA MERCANTE**  
**DIRECCIÓN NACIONAL DE CONTROL DE PUERTOS Y VÍAS NAVEGABLES**  
**RÍO DE LA PLATA - RÍO PARANÁ**  
**ruta de ultramar**

PROFUNDIDADES MÍNIMAS DÍA: 02 de junio de 2022

| KM DESDE                        | KM HASTA | DENOMINACIÓN<br>(Afectado a Régimen de Mareas) | KM CRÍTICO APROX. | ANCHO CANAL (m) | PROF. AL CERO (m) | OBSERVACIONES | FECHA ÚLTIMO RELEVAMIENTO |
|---------------------------------|----------|--|-------------------|-----------------|-------------------|---------------|---------------------------|
| <b>RIO DE LA PLATA</b>          |          |  |                   |                 |                   |               |                           |
| 239,1                           | 121,0    | CANAL PUNTA INDIO                              | 192,8             | 160             | -10,40            |               | 25-2y8-12y13/03/2022      |
| 121,0                           | 81,0     | CANAL INTERMEDIO                               | 83,0              | 100             | -10,60            |               | 25/02y08/03/2022          |
| 81,0                            | 57,0     | PASO BANCO CHICO                               | 76,4              | 100             | -10,40            |               | 22/02/2022                |
| 57,0                            | 37,0     | RADA EXTERIOR                                  | 52,4              | 100             | -11,20            |               | 21/02/2022                |
| 37,0                            | 12,0     | CANAL BROWN                                    | 13,4              | 100             | -10,40            |               | 28 y 31/03/2022           |
| 12,0                            | 42,0     | CANAL ING. EMILIO MITRE                        | 24,4              | 100             | -10,60            |               | 28-29/03y01/04/2022       |
| 42,0                            | 46,3     | CANAL ING. EMILIO MITRE                        | 44,4              | 100             | -13,20            |               | 28-29/03y01/04/2022       |
| 46,3                            | 49,8     | CANAL ING. EMILIO MITRE                        | 48,1              | 100             | -11,30            |               | 28-29/03y01/04/2022       |
| <b>RIO PARANÁ DE LAS PALMAS</b> |          |  |                   |                 |                   |               |                           |
| 49,8                            | 58,4     | ISLA LUCHA                                     | 52,6              | 140             | -11,40            |               | 11/03/2022                |
| 58,4                            | 84,8     | EV. ISLA LUCHA / TORDILLO                      | 60,8              | 125             | -11,40            |               | 10/03/2022                |
| 84,8                            | 86,9     | VUELTA DEL TORDILLO                            | 86,1              | 164             | -11,90            |               | 10/03/2022                |
| 86,9                            | 88,6     | EV. TORDILLO / HINOJO                          | 88,1              | 195             | -13,40            |               | 09/03/2022                |
| 88,6                            | 90,4     | VUELTA DEL HINOJO                              | 88,8              | 222             | -13,00            |               | 09/03/2022                |
| 90,4                            | 92,2     | EV. HINOJO / CAMPANA                           | 91,4              | 190             | -14,60            |               | 09/03/2022                |
| 92,2                            | 99,0     | VUELTA CAMPANA                                 | 96,3              | 164             | -12,10            |               | 09/03/2022                |
| 99,0                            | 99,7     | EV. CAMPANA / VUELTA DEL ESTE                  | 99,1              | 175             | -12,80            |               | 08/03/2022                |
| 99,7                            | 103,5    | VUELTA DEL ESTE                                | 100,0             | 255             | -11,70            |               | 08/03/2022                |
| 103,5                           | 112,4    | EV. DEL ESTE / LOS BARBONES                    | 106,9             | 122             | -11,50            |               | 07/03/2022                |
| 112,4                           | 121,3    | VUELTA DE LOS BARBONES                         | 120,0             | 204             | -11,10            |               | 07/03/2022                |
| 121,3                           | 125,0    | EV. BARBONES / SAN ANTONIO                     | 123,5             | 140             | -12,60            |               | 04/03/2022                |
| 125,0                           | 128,0    | VUELTA SAN ANTONIO                             | 126,0             | 238             | -11,60            |               | 04/03/2022                |
| 128,0                           | 128,9    | EV. SAN ANTONIO / AB.LAS LIMAS                 | 128,9             | 166             | -15,20            |               | 04/03/2022                |
| 128,9                           | 132,0    | VUELTA ABAJO LAS LIMAS                         | 130,1             | 165             | -11,20            |               | 04/03/2022                |
| 132,0                           | 133,7    | VUELTA LAS LIMAS                               | 132,2             | 206             | -12,20            |               | 03/03/2022                |
| 133,7                           | 134,5    | EV. LAS LIMAS / DEL PELADO                     | 134,0             | 200             | -16,40            |               | 25/02/2022                |
| 134,5                           | 137,1    | VUELTA DEL PELADO                              | 135,1             | 208             | -12,60            |               | 25/02/2022                |
| 137,1                           | 139,3    | EV. DEL PELADO / LOS PATOS                     | 138,6             | 152             | -12,30            |               | 25/02/2022                |
| 139,3                           | 146,5    | VUELTA LOS PATOS                               | 143,2             | 153             | -11,70            |               | 25/02/2022                |
| 146,5                           | 157,0    | CANCHA LARGA                                   | 155,5             | 174             | -11,90            |               | 20/05/2022                |
| 157,0                           | 159,3    | ZANJA MERCADAL                                 | 157,7             | 131             | -11,60            |               | 30/03/2022                |
| 159,3                           | 173,7    | ANGOSTURA DE LA ISLETA                         | 171,8             | 140             | -11,70            |               | 02/03/2022                |
| 173,7                           | 175,3    | ANGOSTURA DE LA BASE                           | 174,2             | 172             | -11,90            |               | 18/05/2022                |
| 175,3                           | 180,4    | BIFURCACION                                    | 176,8             | 146             | -11,90            |               | 18/05/2022                |
| <b>RIO PARANÁ</b>               |          |  |                   |                 |                   |               |                           |
| 234,1                           | 276,0    | EP. BIFURCACION/AB.LOS RATONES                 | 272,1             | 116             | -11,10            |               | 21y22/02/2022             |

| KM DESDE | KM HASTA | DENOMINACIÓN                           | KM CRÍTICO APROX. | ANCHO CANAL (m) | PROF. AL CERO (m) | ALT. HIDROM. (m) | PROF. EFECTIVA (m) | OBSERVACIONES  | FECHA ÚLTIMO RELEVAMIENTO |
|----------|----------|--|-------------------|-----------------|-------------------|------------------|--------------------|--|---------------------------|
| 276,0    | 281,3    | EP. BIFURCACION / AB.LOS RATONES       | 276,6             | 116             | -11,10            | 0,84             | 11,94              |  | 16 y17/02/2022            |
| 281,3    | 290,3    | ABAJO LOS RATONES B.D.                 | 283,2             | 116             | -10,10            | 0,85             | 10,95              |  | 16/04/2022                |
| 290,3    | 292,5    | EP. AB.LOS RATONES / LOS RATONES       | 292,2             | 116             | -10,50            | 0,87             | 11,37              |  | 16/02/2022                |
| 292,5    | 296,4    | LOS RATONES                            | 295,2             | 116             | -10,50            | 0,88             | 11,38              |  | 17/02/2022                |
| 296,4    | 308,5    | EP. LOS RATONES / ARRIBA OBLIGADO      | 307,6             | 116             | -10,60            | 0,90             | 11,50              |  | 16/02/2022                |
| 308,5    | 313,0    | ARRIBA OBLIGADO                        | 311,6             | 116             | -9,90             | 0,91             | 10,81              | Ancho reducido 6 m en Km 311,1 - Veril Rojo.   | 30/03/2022                |
| 313,0    | 314,9    | EP. ARRIBA OBLIGADO/LAS HERMANAS B.D   | 313,1             | 116             | -12,50            | 0,92             | 13,42              |  | 15/02/2022                |
| 314,9    | 325,8    | LAS HERMANAS B.D.                      | 324,6             | 116             | -10,00            | 0,93             | 10,93              | Ancho reducido 10m en Km 324,8 - Veril Rojo.   | 15/05/2022                |
| 325,8    | 330,2    | EP. LAS HERMANAS B.D/ CORT. ISLA NUEVA | 330,0             | 116             | -12,20            | 0,93             | 13,13              |  | 14/02/2022                |
| 330,2    | 344,0    | CORTADA ISLA NUEVA                     | 342,6             | 135             | -10,20            | 1,04             | 11,24              |  (E)                    | 11-14/02 y 07/04/2022     |
| 344,0    | 351,3    | EP.CORTADA ISLA NUEVA / YAGUARON       | 344,0             | 133             | -10,20            | 1,06             | 11,26              |  | 10y11/02/2022             |
| 351,3    | 358,8    | YAGUARON                               | 357,4             | 116             | -9,60             | 1,41             | 11,01              |  | 09/02/2022                |
| 358,8    | 380,9    | EP. YAGUARON / PARAGUAYO               | 374,0             | 116             | -9,70             | 1,72             | 11,42              |  | 08y09/02/2022             |
| 380,9    | 392,2    | PARAGUAYO                              | 388,2             | 116             | -9,60             | 1,62             | 11,22              |  (A) (Sólo en descarga) | 07-08y10/2/2022           |
| 392,2    | 398,4    | EP. PARAGUAYO / AB. ALVEAR             | 396,9             | 110             | -9,50             | 1,56             | 11,06              | Ancho de canal reducido en 6 m en V.Verde  | 30/05/2022                |
| 398,4    | 400,4    | ABAJO ALVEAR                           | 399,7             | 116             | -9,30             | 1,54             | 10,84              |  | 30/05/2022                |
| 400,4    | 403,4    | EP. AB. ALVEAR/ALVEAR                  | 401,1             | 108             | -9,30             | 1,53             | 10,83              | Ancho de canal reducido en 8 m en V.Rojo   | 30/05/2022                |
| 403,4    | 408,7    | ALVEAR                                 | 404,3             | 110             | -9,20             | 1,50             | 10,70              |  | 25/05/2022                |
| 408,7    | 412,7    | EP. ALVEAR/C. MUELLES PTO. ROSARIO     | 410,1             | 116             | -9,20             | 1,46             | 10,66              |  | 26/05/2022                |
| 412,7    | 418,5    | C.MUELLES PUERTO ROSARIO               | 418,0             | 200             | -9,30             | 1,42             | 10,72              |  | 26/05/2022                |
| 418,5    | 428,8    | EP. C.DE LOS MUELLES / BORGHI          | 418,6             | 193             | -9,70             | 1,42             | 11,12              |  | 27/05/2022                |
| 428,8    | 438,9    | BORGHI                                 | 432,1             | 116             | -9,30             | 1,41             | 10,71              |  | 27/05/2022                |
| 438,9    | 449,8    | EP. BORGHI/BELLA VISTA                 | 447,1             | 106             | -9,00             | 1,41             | 10,41              | Ancho de canal reducido en 10 m en V.Rojo  | 27/05/2022                |
| 449,8    | 452,1    | BELLA VISTA                            | 450,7             | 116             | -9,00             | 1,42             | 10,42              | Navegar a 35 m de V.V e/km 449,9 a 450,5   | 23/05/2022                |
| 452,1    | 460,0    | EP. BELLA VISTA / AB. CORRENTOSO       | 453,4             | 116             | -9,30             | 1,43             | 10,73              |  | 24/05/2022                |
| 460,0    | 472,3    | EP. BELLA VISTA / AB. CORRENTOSO       | 470,4             | 116             | -7,00             | 1,48             | 8,48               |  | 04/03/2022                |
| 472,3    | 475,3    | ABAJO CORRENTOSO                       | 472,9             | 116             | -6,40             | 1,49             | 7,89               |  | 02/03/2022                |
| 475,3    | 490,5    | EP. AB. CORRENTOSO / PARANACITO        | 486,7             | 116             | -5,50             | 1,54             | 7,04               |  | 02/03/2022                |
| 490,5    | 494,5    | PARANACITO                             | 491,5             | 116             | -5,70             | 1,55             | 7,25               |  | 25/02/2022                |
| 494,5    | 503,0    | EP. PARANACITO / TACUANI               | 498,2             | 116             | -5,70             | 1,58             | 7,28               |  | 03y04/03/2022             |
| 503,0    | 521,6    | TACUANI                                | 505,4             | 116             | -5,70             | 1,60             | 7,30               |  | 24/2y3/03/2022            |
| 521,6    | 531,6    | ABAJO DIAMANTE                         | 526,7             | 116             | -6,80             | 1,67             | 8,47               |  | 23/02/2022                |
| 531,6    | 542,2    | LOS CHIVOS                             | 532,6             | 116             | -6,10             | 1,69             | 7,79               |  | 22y23/02/2022             |
| 542,2    | 553,2    | RAIGONES                               | 544,9             | 116             | -5,90             | 1,63             | 7,53               |  | 18/02/2022                |
| 553,2    | 564,4    | EP. RAIGONES/PARACAO                   | 561,1             | 116             | -6,80             | 1,55             | 8,35               |  | 17/02/2022                |
| 564,4    | 568,8    | PARACAO                                | 568,0             | 116             | -6,60             | 1,52             | 8,12               |  | 16/02/2022                |
| 568,8    | 571,8    | EP. PARACAO / ANIMAS                   | 571,7             | 116             | -7,90             | 1,50             | 9,40               |  | 16/02/2022                |
| 571,8    | 574,5    | ANIMAS                                 | 572,0             | 116             | -5,90             | 1,50             | 7,40               |  | 15/02/2022                |
| 574,5    | 578,7    | EP. ANIMAS / TRAGADERO                 | 575,3             | 116             | -6,60             | 1,48             | 8,08               |  | 15y16/02/2022             |
| 578,7    | 584,0    | TRAGADERO                              | 583,2             | 116             | -6,25             | 1,45             | 7,70               |  (C)                    | 14/02/2022                |

 (A) DRAGA A. NUÑEZ CABEÇA DE VACA OPERANDO  (B) DRAGA A.DE ALBURQUERQUE DESMOVI  (C) DRAGA CAP.NUÑEZ OPERANDO  
 (D) DRAGA ORTELJUS DESMOVILIZADA  (E) DRAGA GIOVANNI VENTURI OPERANDO  (F) DRAGA HENRI PITOT A LA ORDEN