





PARANÁ	1.62
DIAMANTE	1.95
SAN MARTÍN	1.86
ROSARIO	1.71
VILLA CONSTITUCIÓN	1.98
SAN NICOLAS	1.60
RAMALLO	1.26
SAN PEDRO	1.78

SUBSECRETARÍA DE PUERTOS, VÍAS NAVEGABLES Y MARINA MERCANTE
DIRECCIÓN NACIONAL DE CONTROL DE PUERTOS Y VÍAS NAVEGABLES
RÍO DE LA PLATA - RÍO PARANÁ
ruta de ULTRAMAR

PROFUNDIDADES MÍNIMAS DÍA: 18 de mayo de 2022

KM DESDE	KM HASTA	DENOMINACIÓN (Afectado a Régimen de Mareas)	KM CRÍTICO APROX.	ANCHO CANAL (m)	PROF. AL CERO (m)	OBSERVACIONES	FECHA ÚLTIMO RELEVAMIENTO
RIO DE LA PLATA							
239.1	121.0	CANAL PUNTA INDIO	192.8	160	-10.40		25-2y8-12y13/03/2022
121.0	81.0	CANAL INTERMEDIO	83.0	100	-10.60		25/02y08/03/2022
81.0	57.0	PASO BANCO CHICO	76.4	100	-10.40		22/02/2022
57.0	37.0	RADA EXTERIOR	52.4	100	-11.20		21/02/2022
37.0	12.0	CANAL BROWN	13.4	100	-10.40		28 y 31/03/2022
12.0	42.0	CANAL ING. EMILIO MITRE	24.4	100	-10.60		28-29/03y01/04/2022
42.0	46.3	CANAL ING. EMILIO MITRE	44.4	100	-13.20		28-29/03y01/04/2022
46.3	49.8	CANAL ING. EMILIO MITRE	48.1	100	-11.30		28-29/03y01/04/2022
RIO PARANÁ DE LAS PALMAS							
49.8	58.4	ISLA LUCHA	52.6	140	-11.40		11/03/2022
58.4	84.8	EV. ISLA LUCHA / TORDILLO	60.8	125	-11.40		10/03/2022
84.8	86.9	VUELTA DEL TORDILLO	86.1	164	-11.90		10/03/2022
86.9	88.6	EV. TORDILLO / HINOJO	88.1	195	-13.40		09/03/2022
88.6	90.4	VUELTA DEL HINOJO	88.8	222	-13.00		09/03/2022
90.4	92.2	EV. HINOJO / CAMPANA	91.4	190	-14.60		09/03/2022
92.2	99.0	VUELTA CAMPANA	96.3	164	-12.10		09/03/2022
99.0	99.7	EV. CAMPANA / VUELTA DEL ESTE	99.1	175	-12.80		08/03/2022
99.7	103.5	VUELTA DEL ESTE	100.0	255	-11.70		08/03/2022
103.5	112.4	EV. DEL ESTE / LOS BARBONES	106.9	122	-11.50		07/03/2022
112.4	121.3	VUELTA DE LOS BARBONES	120.0	204	-11.10		07/03/2022
121.3	125.0	EV. BARBONES / SAN ANTONIO	123.5	140	-12.60		04/03/2022
125.0	128.0	VUELTA SAN ANTONIO	126.0	238	-11.60		04/03/2022
128.0	128.9	EV. SAN ANTONIO / AB.LAS LIMAS	128.9	166	-15.20		04/03/2022
128.9	132.0	VUELTA ABAJO LAS LIMAS	130.1	165	-11.20		04/03/2022
132.0	133.7	VUELTA LAS LIMAS	132.2	206	-12.20		03/03/2022
133.7	134.5	EV. LAS LIMAS / DEL PELADO	134.0	200	-16.40		25/02/2022
134.5	137.1	VUELTA DEL PELADO	135.1	208	-12.60		25/02/2022
137.1	139.3	EV. DEL PELADO / LOS PATOS	138.6	152	-12.30		25/02/2022
139.3	146.5	VUELTA LOS PATOS	143.2	153	-11.70		25/02/2022
146.5	157.0	CANCHA LARGA	151.2	150	-12.20	 (F)	03/03/2022
157.0	159.3	ZANJA MERCADAL	157.7	131	-11.60		30/03/2022
159.3	173.7	ANGOSTURA DE LA ISLETA	171.8	140	-11.70		02/03/2022
173.7	175.3	ANGOSTURA DE LA BASE	174.1	172	-12.50		22/02/2022
175.3	180.4	BIFURCACION	176.6	155	-12.00		21/02/2022
RIO PARANÁ							
234.1	276.0	EP. BIFURCACION/AB.LOS RATONES	272.1	116	-11.10		21y22/02/2022

KM DESDE	KM HASTA	DENOMINACIÓN	KM CRÍTICO APROX.	ANCHO CANAL (m)	PROF. AL CERO (m)	ALT. HIDROM. (m)	PROF. EFECTIVA (m)	OBSERVACIONES	FECHA ÚLTIMO RELEVAMIENTO
276.0	281.3	EP. BIFURCACION / AB.LOS RATONES	276.6	116	-11.10	1.77	12.87		16 y17/02/2022
281.3	290.3	ABAJO LOS RATONES B.D.	283.2	116	-10.10	1.70	11.80		16/04/2022
290.3	292.5	EP. AB.LOS RATONES / LOS RATONES	292.2	116	-10.50	1.61	12.11		16/02/2022
292.5	296.4	LOS RATONES	295.2	116	-10.50	1.58	12.08		17/02/2022
296.4	308.5	EP. LOS RATONES / ARRIBA OBLIGADO	307.6	116	-10.60	1.44	12.04		16/02/2022
308.5	313.0	ARRIBA OBLIGADO	311.6	116	-9.90	1.40	11.30	Ancho reducido 6 m en Km 311,1 - Veril Rojo.	30/03/2022
313.0	314.9	EP. ARRIBA OBLIGADO/LAS HERMANAS B.D	313.1	116	-12.50	1.39	13.89		15/02/2022
314.9	325.8	LAS HERMANAS B.D.	324.6	116	-10.00	1.34	11.34	Ancho reducido 10m en Km 324,8 - Veril Rojo.	15/05/2022
325.8	330.2	EP. LAS HERMANAS B.D/ CORT. ISLA NUEVA	330.0	116	-12.20	1.29	13.49		14/02/2022
330.2	344.0	CORTADA ISLA NUEVA	342.6	135	-10.20	1.48	11.68	 (A) (Sólo en descarga)	11-14/02 y 07/04/2022
344.0	351.3	EP.CORTADA ISLA NUEVA / YAGUARON	344.0	133	-10.20	1.51	11.71	 (D) (Sólo en descarga)	10y11/02/2022
351.3	358.8	YAGUARON	357.4	116	-9.60	1.78	11.38		09/02/2022
358.8	380.9	EP. YAGUARON / PARAGUAYO	374.0	116	-9.70	1.95	11.65		08y09/02/2022
380.9	392.2	PARAGUAYO	388.2	116	-9.60	1.87	11.47		07-08y10/2/2022
392.2	398.4	EP. PARAGUAYO / AB. ALVEAR	397.6	106	-9.60	1.81	11.41	Ancho de canal reducido en 10 m en V.Verde	06/04/2022
398.4	400.4	ABAJO ALVEAR	399.5	116	-9.40	1.80	11.20		02/04/2022
400.4	403.4	EP. AB. ALVEAR/ALVEAR	402.0	116	-9.50	1.79	11.29		04/02/2022
403.4	408.7	ALVEAR	404.8	116	-9.50	1.77	11.27		02/04/2022
408.7	412.7	EP. ALVEAR/C. MUELLES PTO. ROSARIO	410.3	116	-9.40	1.74	11.14		03/02/2022
412.7	418.5	C.MUELLES PUERTO ROSARIO	415.0	200	-9.50	1.72	11.22		18/03/2022
418.5	428.8	EP. C.DE LOS MUELLES / BORGHI	428.7	116	-9.30	1.77	11.07		01/02/2022
428.8	438.9	BORGHI	431.5	116	-9.20	1.78	10.98		06/04/2022
438.9	449.8	EP. BORGHI/BELLA VISTA	447.2	116	-9.20	1.86	11.06		05/04/2022
449.8	452.1	BELLA VISTA	450.7	116	-9.20	1.86	11.06	 (E)	05/04/2022
452.1	460.0	EP. BELLA VISTA / AB. CORRENTOSO	453.6	116	-9.30	1.87	11.17		31-1y01/02/2022
460.0	472.3	EP. BELLA VISTA / AB. CORRENTOSO	470.4	116	-7.00	1.88	8.88		04/03/2022
472.3	475.3	ABAJO CORRENTOSO	472.9	116	-6.40	1.89	8.29		02/03/2022
475.3	490.5	EP. AB. CORRENTOSO / PARANACITO	486.7	116	-5.50	1.90	7.40		02/03/2022
490.5	494.5	PARANACITO	491.5	116	-5.70	1.91	7.61		25/02/2022
494.5	503.0	EP. PARANACITO / TACUANI	498.2	116	-5.70	1.91	7.61		03y04/03/2022
503.0	521.6	TACUANI	505.4	116	-5.70	1.92	7.62		24y2y3/03/2022
521.6	531.6	ABAJO DIAMANTE	526.7	116	-6.80	1.94	8.74		23/02/2022
531.6	542.2	LOS CHIVOS	532.6	116	-6.10	1.95	8.05		22y23/02/2022
542.2	553.2	RAIGONES	544.9	116	-5.90	1.89	7.79		18/02/2022
553.2	564.4	EP. RAIGONES/PARACAO	561.1	116	-6.80	1.81	8.61		17/02/2022
564.4	568.8	PARACAO	568.0	116	-6.60	1.78	8.38		16/02/2022
568.8	571.8	EP. PARACAO / ANIMAS	571.7	116	-7.90	1.76	9.66		16/02/2022
571.8	574.5	ANIMAS	572.0	116	-5.90	1.76	7.66		15/02/2022
574.5	578.7	EP. ANIMAS / TRAGADERO	575.3	116	-6.60	1.74	8.34		15y16/02/2022
578.7	584.0	TRAGADERO	583.2	116	-6.25	1.71	7.96		14/02/2022

(A) DRAGA A. NÚÑEZ CABEÇA DE VACA OPERANDO (B) DRAGA A.DE ALBURQUERQUE DESMOL (C) DRAGA CAP.NÚÑEZ A LA ORDEN
 (D) DRAGA ORTELIUS OPERANDO (E) DRAGA GIOVANNI VENTURI OPERANDO (F) DRAGA HENRI PITOT OPERANDO