










PARANÁ 1,95
 DIAMANTE 2,32
 SAN MARTÍN 1,95
 ROSARIO 1,85
 VILLA CONSTITUCIÓN 2,00
 SAN NICOLAS 1,55
 RAMALLO 1,35
 SAN PEDRO 1,30

SUBSECRETARÍA DE PUERTOS, VÍAS NAVEGABLES Y MARINA MERCANTE
DIRECCIÓN NACIONAL DE CONTROL DE PUERTOS Y VÍAS NAVEGABLES
RÍO DE LA PLATA - RÍO PARANÁ
RUTA DE ULTRAMAR

PROFUNDIDADES MÍNIMAS DÍA: 12 de mayo de 2022

| KM DESDE | KM HASTA | DENOMINACIÓN (Afectado a Régimen de Mareas) | KM CRÍTICO APROX. | ANCHO CANAL (m) | PROF. AL CERO (m) | OBSERVACIONES | FECHA ÚLTIMO RELEVAMIENTO |
|---------------------------------|----------|--|-------------------|-----------------|-------------------|---|---------------------------|
| RÍO DE LA PLATA | | | | | | | |
| 239,1 | 121,0 | CANAL PUNTA INDIO | 192,8 | 160 | -10,40 | | 25-2y8-12y13/03/2022 |
| 121,0 | 81,0 | CANAL INTERMEDIO | 83,0 | 100 | -10,60 | | 25/02y08/03/2022 |
| 81,0 | 57,0 | PASO BANCO CHICO | 76,4 | 100 | -10,40 | | 22/02/2022 |
| 57,0 | 37,0 | RADA EXTERIOR | 52,4 | 100 | -11,20 | | 21/02/2022 |
| 37,0 | 12,0 | CANAL BROWN | 13,4 | 100 | -10,40 | | 28 y 31/03/2022 |
| 12,0 | 42,0 | CANAL ING. EMILIO MITRE | 24,4 | 100 | -10,60 | | 28-29/03y01/04/2022 |
| 42,0 | 46,3 | CANAL ING. EMILIO MITRE | 44,4 | 100 | -13,20 | | 28-29/03y01/04/2022 |
| 46,3 | 49,8 | CANAL ING. EMILIO MITRE | 48,1 | 100 | -11,30 | | 28-29/03y01/04/2022 |
| RÍO PARANÁ DE LAS PALMAS | | | | | | | |
| 49,8 | 58,4 | ISLA LUCHA | 52,6 | 140 | -11,40 | | 11/03/2022 |
| 58,4 | 84,8 | EV. ISLA LUCHA / TORDILLO | 60,8 | 125 | -11,40 | | 10/03/2022 |
| 84,8 | 86,9 | VUELTA DEL TORDILLO | 86,1 | 164 | -11,90 | | 10/03/2022 |
| 86,9 | 88,6 | EV. TORDILLO / HINOJO | 88,1 | 195 | -13,40 | | 09/03/2022 |
| 88,6 | 90,4 | VUELTA DEL HINOJO | 88,8 | 222 | -13,00 | | 09/03/2022 |
| 90,4 | 92,2 | EV. HINOJO / CAMPANA | 91,4 | 190 | -14,60 | | 09/03/2022 |
| 92,2 | 99,0 | VUELTA CAMPANA | 96,3 | 164 | -12,10 | | 09/03/2022 |
| 99,0 | 99,7 | EV. CAMPANA / VUELTA DEL ESTE | 99,1 | 175 | -12,80 | | 08/03/2022 |
| 99,7 | 103,5 | VUELTA DEL ESTE | 100,0 | 255 | -11,70 | | 08/03/2022 |
| 103,5 | 112,4 | EV. DEL ESTE / LOS BARBONES | 106,9 | 122 | -11,50 | | 07/03/2022 |
| 112,4 | 121,3 | VUELTA DE LOS BARBONES | 120,0 | 204 | -11,10 | | 07/03/2022 |
| 121,3 | 125,0 | EV. BARBONES / SAN ANTONIO | 123,5 | 140 | -12,60 | | 04/03/2022 |
| 125,0 | 128,0 | VUELTA SAN ANTONIO | 126,0 | 238 | -11,60 | | 04/03/2022 |
| 128,0 | 128,9 | EV. SAN ANTONIO / AB.LAS LIMAS | 128,9 | 166 | -15,20 | | 04/03/2022 |
| 128,9 | 132,0 | VUELTA ABAJO LAS LIMAS | 130,1 | 165 | -11,20 | | 04/03/2022 |
| 132,0 | 133,7 | VUELTA LAS LIMAS | 132,2 | 206 | -12,20 | | 03/03/2022 |
| 133,7 | 134,5 | EV. LAS LIMAS / DEL PELADO | 134,0 | 200 | -16,40 | | 25/02/2022 |
| 134,5 | 137,1 | VUELTA DEL PELADO | 135,1 | 208 | -12,60 | | 25/02/2022 |
| 137,1 | 139,3 | EV. DEL PELADO / LOS PATOS | 138,6 | 152 | -12,30 | | 25/02/2022 |
| 139,3 | 146,5 | VUELTA LOS PATOS | 143,2 | 153 | -11,70 | | 25/02/2022 |
| 146,5 | 157,0 | CANCHA LARGA | 151,2 | 150 | -12,20 | | 03/03/2022 |
| 157,0 | 159,3 | ZANJA MERCADAL | 157,7 | 131 | -11,60 | | 30/03/2022 |
| 159,3 | 173,7 | ANGOSTURA DE LA ISLETA | 171,8 | 140 | -11,70 |  (F) | 02/03/2022 |
| 173,7 | 175,3 | ANGOSTURA DE LA BASE | 174,1 | 172 | -12,50 | | 22/02/2022 |
| 175,3 | 180,4 | BIFURCACION | 176,6 | 155 | -12,00 | | 21/02/2022 |
| RÍO PARANÁ | | | | | | | |
| 234,1 | 276,0 | EP. BIFURCACION/AB.LOS RATONES | 272,1 | 116 | -11,10 | | 21y22/02/2022 |

| KM DESDE | KM HASTA | DENOMINACIÓN | KM CRÍTICO APROX. | ANCHO CANAL (m) | PROF. AL CERO (m) | ALT. HIDROM. (m) | PROF. EFECTIVA (m) | OBSERVACIONES | FECHA ÚLTIMO RELEVAMIENTO |
|----------|----------|--|-------------------|-----------------|-------------------|------------------|--------------------|--|---------------------------|
| 276,0 | 281,3 | EP. BIFURCACION / AB.LOS RATONES | 276,6 | 116 | -11,10 | 1,30 | 12,40 | | 16 y17/02/2022 |
| 281,3 | 290,3 | ABAJO LOS RATONES B.D. | 283,2 | 116 | -10,10 | 1,31 | 11,41 | | 16/04/2022 |
| 290,3 | 292,5 | EP. AB.LOS RATONES / LOS RATONES | 292,2 | 116 | -10,50 | 1,32 | 11,82 | | 16/02/2022 |
| 292,5 | 296,4 | LOS RATONES | 295,2 | 116 | -10,50 | 1,32 | 11,82 | | 17/02/2022 |
| 296,4 | 308,5 | EP. LOS RATONES / ARRIBA OBLIGADO | 307,6 | 116 | -10,60 | 1,33 | 11,93 | | 16/02/2022 |
| 308,5 | 313,0 | ARRIBA OBLIGADO | 311,6 | 116 | -9,90 | 1,34 | 11,24 | Ancho reducido 6 m en Km 311,1 - Veril Rojo. | 30/03/2022 |
| 313,0 | 314,9 | EP. ARRIBA OBLIGADO/LAS HERMANAS B.D | 313,1 | 116 | -12,50 | 1,34 | 13,84 | | 15/02/2022 |
| 314,9 | 325,8 | LAS HERMANAS B.D. | 325,6 | 116 | -10,20 | 1,34 | 11,54 | | 15/04/2022 |
| 325,8 | 330,2 | EP. LAS HERMANAS B.D/ CORT. ISLA NUEVA | 330,0 | 116 | -12,20 | 1,35 | 13,55 | | 14/02/2022 |
| 330,2 | 344,0 | CORTADA ISLA NUEVA | 342,6 | 135 | -10,20 | 1,48 | 11,68 |  (A) (Sólo en descarga) | 11-14/02 y 07/04/2022 |
| 344,0 | 351,3 | EP.CORTADA ISLA NUEVA / YAGUARON | 344,0 | 133 | -10,20 | 1,50 | 11,70 |  (D) (Sólo en descarga) | 10y11/02/2022 |
| 351,3 | 358,8 | YAGUARON | 357,4 | 116 | -9,60 | 1,76 | 11,36 | | 09/02/2022 |
| 358,8 | 380,9 | EP. YAGUARON / PARAGUAYO | 374,0 | 116 | -9,70 | 1,98 | 11,68 | | 08y09/02/2022 |
| 380,9 | 392,2 | PARAGUAYO | 388,2 | 116 | -9,60 | 1,94 | 11,54 | | 07-08y10/2/2022 |
| 392,2 | 398,4 | EP. PARAGUAYO / AB. ALVEAR | 397,6 | 106 | -9,60 | 1,91 | 11,51 | Ancho de canal reducido en 10 m en V.Verde | 06/04/2022 |
| 398,4 | 400,4 | ABAJO ALVEAR | 399,5 | 116 | -9,40 | 1,90 | 11,30 | | 02/04/2022 |
| 400,4 | 403,4 | EP. AB. ALVEAR/ALVEAR | 402,0 | 116 | -9,50 | 1,89 | 11,39 | | 04/02/2022 |
| 403,4 | 408,7 | ALVEAR | 404,8 | 116 | -9,50 | 1,89 | 11,39 | | 02/04/2022 |
| 408,7 | 412,7 | EP. ALVEAR/C. MUELLES PTO. ROSARIO | 410,3 | 116 | -9,40 | 1,87 | 11,27 | | 03/02/2022 |
| 412,7 | 418,5 | C.MUELLES PUERTO ROSARIO | 415,0 | 200 | -9,50 | 1,85 | 11,35 | | 18/03/2022 |
| 418,5 | 428,8 | EP. C.DE LOS MUELLES / BORGHI | 428,7 | 116 | -9,30 | 1,89 | 11,19 | | 01/02/2022 |
| 428,8 | 438,9 | BORGHI | 431,5 | 116 | -9,20 | 1,90 | 11,10 | | 06/04/2022 |
| 438,9 | 449,8 | EP. BORGHI/BELLA VISTA | 447,2 | 116 | -9,20 | 1,95 | 11,15 | | 05/04/2022 |
| 449,8 | 452,1 | BELLA VISTA | 450,7 | 116 | -9,20 | 1,96 | 11,16 | | 05/04/2022 |
| 452,1 | 460,0 | EP. BELLA VISTA / AB. CORRENTOSO | 453,6 | 116 | -9,30 | 1,97 | 11,27 | | 31-1y01/02/2022 |
| 460,0 | 472,3 | EP. BELLA VISTA / AB. CORRENTOSO | 470,4 | 116 | -7,00 | 2,05 | 9,05 | | 04/03/2022 |
| 472,3 | 475,3 | ABAJO CORRENTOSO | 472,9 | 116 | -6,40 | 2,06 | 8,46 | | 02/03/2022 |
| 475,3 | 490,5 | EP. AB. CORRENTOSO / PARANACITO | 486,7 | 116 | -5,50 | 2,12 | 7,62 | | 02/03/2022 |
| 490,5 | 494,5 | PARANACITO | 491,5 | 116 | -5,70 | 2,14 | 7,84 | | 25/02/2022 |
| 494,5 | 503,0 | EP. PARANACITO / TACUANI | 498,2 | 116 | -5,70 | 2,17 | 7,87 | | 03y04/03/2022 |
| 503,0 | 521,6 | TACUANI | 505,4 | 116 | -5,70 | 2,20 | 7,90 | | 24/2y3/03/2022 |
| 521,6 | 531,6 | ABAJO DIAMANTE | 526,7 | 116 | -6,80 | 2,29 | 9,09 | | 23/02/2022 |
| 531,6 | 542,2 | LOS CHIVOS | 532,6 | 116 | -6,10 | 2,32 | 8,42 | | 22y23/02/2022 |
| 542,2 | 553,2 | RAIGONES | 544,9 | 116 | -5,90 | 2,26 | 8,16 | | 18/02/2022 |
| 553,2 | 564,4 | EP. RAIGONES/PARACAO | 561,1 | 116 | -6,80 | 2,17 | 8,97 | | 17/02/2022 |
| 564,4 | 568,8 | PARACAO | 568,0 | 116 | -6,60 | 2,13 | 8,73 | | 16/02/2022 |
| 568,8 | 571,8 | EP. PARACAO / ANIMAS | 571,7 | 116 | -7,90 | 2,11 | 10,01 | | 16/02/2022 |
| 571,8 | 574,5 | ANIMAS | 572,0 | 116 | -5,90 | 2,11 | 8,01 | | 15/02/2022 |
| 574,5 | 578,7 | EP. ANIMAS / TRAGADERO | 575,3 | 116 | -6,60 | 2,09 | 8,69 | | 15Y16/02/2022 |
| 578,7 | 584,0 | TRAGADERO | 583,2 | 116 | -6,25 | 2,05 | 8,30 | | 14/02/2022 |

 (A) DRAGA A. NUÑEZ CABEÇA DE VACA OPERANDO
  (B) DRAGA A.DE ALBURQUERQUE A LA ORDEN
  (C) DRAGA CAP.NUÑEZ A LA ORDEN
 (D) DRAGA ORTELJUS OPERANDO
  (E) DRAGA GIOVANNI VENTURI A LA ORDEN
  (F) DRAGA HENRI PITOT OPERANDO