










PARANÁ -0.10
 DIAMANTE 0.17
 SAN MARTÍN -0.05
 ROSARIO 0.07
 VILLA CONSTITUCIÓN 0.10
 SAN NICOLAS 0.20
 RAMALLO 0.30
 SAN PEDRO 0.88

SUBSECRETARÍA DE PUERTOS, VÍAS NAVEGABLES Y MARINA MERCANTE
DIRECCIÓN NACIONAL DE CONTROL DE PUERTOS Y VÍAS NAVEGABLES
RÍO DE LA PLATA - RÍO PARANÁ
RUTA DE ULTRAMAR

PROFUNDIDADES MÍNIMAS DÍA: 06 de febrero de 2022

KM DESDE	KM HASTA	DENOMINACIÓN (Afectado a Régimen de Mareas)	KM CRÍTICO APROX.	ANCHO CANAL (m)	PROF. AL CERO (m)	OBSERVACIONES	FECHA ÚLTIMO RELEVAMIENTO
RÍO DE LA PLATA							
239.1	121.0	CANAL PUNTA INDIÓ	154.6	100	-10.60	 (E)	02/08/2021
121.0	81.0	CANAL INTERMEDIO	113.2	100	-10.80		07y08/10/2021
81.0	57.0	PASO BANCO CHICO	76.6	100	-10.70		07y08/10/2021
57.0	37.0	RADA EXTERIOR	50.9	100	-11.30		04/10/2021
37.0	12.0	CANAL BROWN	13.4	100	-10.60		01/10/2021
12.0	42.0	CANAL ING. EMILIO MITRE	12.2	137	-10.60	 (B)	27,29y30/09/2021
42.0	46.3	CANAL ING. EMILIO MITRE	42.6	100	-13.50		27,29y30/09/2021
46.3	49.8	CANAL ING. EMILIO MITRE	49.7	100	-11.40		27,29y30/09/2021
RÍO PARANÁ DE LAS PALMAS							
49.8	58.4	ISLA LUCHA	56.0	140	-11.10		18/10/2021
58.4	84.8	EV. ISLA LUCHA / TORDILLO	60.8	126	-11.30		18y19/10/2021
84.8	86.9	VUELTA DEL TORDILLO	86.1	164	-11.50		19/10/2021
86.9	88.6	EV. TORDILLO / HINOJO	88.4	212	-11.70		20/10/2021
88.6	90.4	VUELTA DEL HINOJO	88.8	220	-13.20		20/10/2021
90.4	92.2	EV. HINOJO / CAMPANA	91.8	116	-13.00		20/10/2021
92.2	99.0	VUELTA CAMPANA	96.3	161	-11.50		20/10/2021
99.0	99.7	EV. CAMPANA / VUELTA DEL ESTE	99.0	165	-11.70		20/10/2021
99.7	103.5	VUELTA DEL ESTE	100.4	259	-11.80		22/10/2021
103.5	112.4	EV. DEL ESTE / LOS BARBONES	107.4	122	-11.80		21/10/2021
112.4	121.3	VUELTA DE LOS BARBONES	119.7	204	-11.70		15/10/2021
121.3	125.0	EV. BARBONES / SAN ANTONIO	121.9	160	-13.00		15/10/2021
125.0	128.0	VUELTA SAN ANTONIO	126.5	236	-11.90		14/10/2021
128.0	128.9	EV. SAN ANTONIO / AB.LAS LIMAS	128.9	166	-14.00		14/10/2021
128.9	132.0	VUELTA ABAJO LAS LIMAS	130.1	165	-11.60		14/10/2021
132.0	133.7	VUELTA LAS LIMAS	133.6	208	-12.60		14/10/2021
133.7	134.5	EV. LAS LIMAS / DEL PELADO	133.8	200	-14.10		14/10/2021
134.5	137.1	VUELTA DEL PELADO	135.9	222	-11.30		14/10/2021
137.1	139.3	EV. DEL PELADO / LOS PATOS	138.9	136	-12.30		14/10/2021
139.3	146.5	VUELTA LOS PATOS	142.0	186	-12.20		13y14/10/2021
146.5	157.0	CANCHA LARGA	155.8	174	-12.00		13/10/2021
157.0	159.3	ZANJA MERCADAL	157.6	198	-11.90		13/10/2021
159.3	173.7	ANGOSTURA DE LA ISLETA	172.0	141	-11.50		12/10/2021
173.7	175.3	ANGOSTURA DE LA BASE	173.9	158	-12.00		12/10/2021
175.3	180.4	BIFURCACION	179.6	155	-11.60		07/10/2021
RÍO PARANÁ							
234.1	276.0	EP. BIFURCACION/AB.LOS RATONES	258.9	116	-11.60		05/10/2021

KM DESDE	KM HASTA	DENOMINACIÓN	KM CRÍTICO APROX.	ANCHO CANAL (m)	PROF. AL CERO (m)	ALT. HIDROM. (m)	PROF. EFECTIVA (m)	OBSERVACIONES	FECHA ÚLTIMO RELEVAMIENTO
276.0	281.3	EP. BIFURCACION / AB.LOS RATONES	276.9	116	-11.10	0.87	11.97		28/10/2021
281.3	290.3	ABAJOS RATONES B.D.	284.0	116	-10.10	0.79	10.89		23/12/2021
290.3	292.5	EP. AB.LOS RATONES / LOS RATONES	292.5	116	-11.30	0.68	11.98		28/10/2021
292.5	296.4	LOS RATONES	294.8	116	-10.50	0.66	11.16		27/10/2021
296.4	308.5	EP. LOS RATONES / ARRIBA OBLIGADO	307.8	116	-10.80	0.50	11.30		27/10/2021
308.5	313.0	ARRIBA OBLIGADO	312.7	116	-10.00	0.45	10.45		03/12/2021
313.0	315.0	EP. ARRIBA OBLIGADO/AB.LAS HERMANAS	314.9	116	-10.00	0.42	10.42		19/01/2022
315.0	317.0	ABAJOS HERMANAS B.I.	315.6	116	-9.70	0.41	10.11		19/01/2022
317.0	319.9	EP. AB.LAS HERMANAS / LAS HERMANAS	318.8	110	-10.50	0.37	10.87	Navegar a 50 m de la BVL 319.0	25/10/2021
319.9	325.3	LAS HERMANAS B.I.	320.0	116	-10.10	0.43	10.53		22y25/10/2021
325.3	330.2	EP. LAS HERMANAS B.I / CORT. ISLA NUEVA	330.1	116	-12.00	0.33	12.33		04/12/2021
330.2	344.0	CORTADA ISLA NUEVA	335.2	105	-10.00	0.29	10.29	Ancho de canal reducido en 11 m en V.Rojo	20/10/2021
344.0	351.3	EP.CORTADA ISLA NUEVA / YAGUARON	349.0	132	-10.70	0.19	10.89		19/10/2021
351.3	358.8	YAGUARON	354.6	116	-10.00	0.17	10.17		18/10/2021
358.8	380.9	EP. YAGUARON / PARAGUAYO	374.2	116	-10.00	0.10	10.10		15/10/2021
380.9	392.2	PARAGUAYO	387.0	116	-9.70	0.09	9.79		14/10/2021
392.2	398.4	EP. PARAGUAYO / AB. ALVEAR	397.2	116	-10.60	0.08	10.68		13/10/2021
398.4	400.4	ABAJOS ALVEAR	399.2	116	-9.60	0.08	9.68		16/12/2021
400.4	403.4	EP. AB. ALVEAR/ALVEAR	401.8	116	-9.50	0.08	9.58		03/01/2022
403.4	408.7	ALVEAR	408.2	116	-9.60	0.07	9.67		03/02/2022
408.7	412.7	EP. ALVEAR/C. MUELLES PTO. ROSARIO	410.3	116	-9.40	0.07	9.47		03/02/2022
412.7	418.5	C.MUELLES PUERTO ROSARIO	414.5	199	-9.00	0.07	9.07		02/02/2022
418.5	428.8	EP. C.DE LOS MUELLES / BORGHI	428.7	116	-9.30	0.02	9.32		01/02/2022
428.8	438.9	BORGHI	431.6	116	-9.30	0.01	9.31		24/01/2022
438.9	449.8	EP. BORGHI/BELLA VISTA	449.7	116	-9.00	-0.05	8.95		31/01/2022
449.8	452.1	BELLA VISTA	451.9	100	-9.50	-0.04	9.46	Ancho de canal reducido en 16 m en V.Verde	01/02/2022
452.1	460.0	EP. BELLA VISTA / AB. CORRENTOSO	453.6	116	-9.30	-0.04	9.26		31-1y01/02/2022
460.0	472.3	EP. BELLA VISTA / AB. CORRENTOSO	470.4	116	-7.20	0.01	7.21		08/12/2021
472.3	475.3	ABAJOS CORRENTOSO	474.6	116	-6.40	0.02	6.42		08/12/2021
475.3	490.5	EP. AB. CORRENTOSO / PARANACITO	480.2	116	-6.90	0.03	6.93		07/12/2021
490.5	494.5	PARANACITO	491.5	116	-5.80	0.06	5.86		08/12/2021
494.5	503.0	EP. PARANACITO / TACUANI	495.8	116	-6.30	0.07	6.37		03/12/2021
503.0	521.6	TACUANI	508.9	116	-6.00	0.11	6.11		02y06/12/2021
521.6	531.6	ABAJOS DIAMANTE	526.7	116	-6.50	0.15	6.65		30/11 y 01/12/2021
531.6	542.2	LOS CHIVOS	536.8	116	-7.40	0.15	7.55		30/11/2021
542.2	553.2	RAIGONES	552.9	116	-5.80	0.09	5.89		29y30/11/2021
553.2	564.4	EP. RAIGONES/PARACAO	561.3	116	-6.70	0.06	6.76		30/11/2021
564.4	568.8	PARACAO	568.0	116	-6.90	0.03	6.93		26/11/2021
568.8	571.8	EP. PARACAO / ANIMAS	569.7	116	-9.30	0.02	9.32		26/11/2021
571.8	574.5	ANIMAS	572.7	116	-5.90	0.01	5.91		26/11/2021
574.5	578.7	EP. ANIMAS / TRAGADERO	575.4	116	-6.50	0.00	6.50		26/11/2021
578.7	584.0	TRAGADERO	582.4	116	-5.70	-0.03	5.67		25/11/2021

 (A) DRAGA A. NUÑEZ CABEÇA DE VACA A LA ORDEN
 (B) DRAGA A DE ALBUQUERQUE OPERAN
 (C) DRAGA CAP. NUÑEZ A LA ORDEN
 (D) DRAGA DE BOUGAINVILLE DESMOVILIZADA
 (E) DRAGA GIOVANNI VENTURI OPERANDO
 (F) DRAGA HENRI PITOT EN MANTENIMIENTO
 (G) DRAGA ORTELIIUS DESMOVILIZADA

NOTA: Se emite en página web www.argentina.gov.ar/puertos-vias-navegables-y-marina-mercante