










PARANÁ 0,69
 DIAMANTE 0,71
 SAN MARTÍN 0,50
 ROSARIO 0,65
 VILLA CONSTITUCIÓN 0,60
 SAN NICOLAS 0,70
 RAMALLO 0,55
 SAN PEDRO 1,10

SUBSECRETARÍA DE PUERTOS, VÍAS NAVEGABLES Y MARINA MERCANTE
DIRECCIÓN NACIONAL DE CONTROL DE PUERTOS Y VÍAS NAVEGABLES
RÍO DE LA PLATA - RÍO PARANÁ
RUTA DE ULTRAMAR

PROFUNDIDADES MÍNIMAS DÍA: 16 de octubre de 2021

KM DESDE	KM HASTA	DENOMINACIÓN (Afectado a Régimen de Mareas)	KM CRÍTICO APROX.	ANCHO CANAL (m)	PROF. AL CERO (m)	OBSERVACIONES	FECHA ÚLTIMO RELEVAMIENTO
RÍO DE LA PLATA							
239,1	121,0	CANAL PUNTA INDIO	154,6	100	-10,60	 (C)	02/08/2021
121,0	81,0	CANAL INTERMEDIO	113,2	100	-10,80		07y08/10/2021
81,0	57,0	PASO BANCO CHICO	76,6	100	-10,70	 (F)	07y08/10/2021
57,0	37,0	RADA EXTERIOR	50,9	100	-11,30		04/10/2021
37,0	12,0	CANAL BROWN	13,4	100	-10,60		01/10/2021
12,0	42,0	CANAL ING. EMILIO MITRE	12,2	137	-10,60	 (D)	27,29y30/09/2021
42,0	46,3	CANAL ING. EMILIO MITRE	42,6	100	-13,50		27,29y30/09/2021
46,3	49,8	CANAL ING. EMILIO MITRE	49,7	100	-11,40		27,29y30/09/2021
RÍO PARANÁ DE LAS PALMAS							
49,8	58,4	ISLA LUCHA	55,8	140	-10,90		23/08/2021
58,4	84,8	EV. ISLA LUCHA / TORDILLO	61,2	124	-11,20		20/08/2021
84,8	86,9	VUELTA DEL TORDILLO	86,1	165	-11,00		19/08/2021
86,9	88,6	EV. TORDILLO / HINOJO	87,9	188	-13,30		19/08/2021
88,6	90,4	VUELTA DEL HINOJO	88,8	221	-13,60		19/08/2021
90,4	92,2	EV. HINOJO / CAMPANA	91,6	116	-14,70		19/08/2021
92,2	99,0	VUELTA CAMPANA	96,3	164	-11,60		19/08/2021
99,0	99,7	EV. CAMPANA / VUELTA DEL ESTE	99,1	174	-13,00		18/08/2021
99,7	103,5	VUELTA DEL ESTE	100,4	259	-11,90		18/08/2021
103,5	112,4	EV. DEL ESTE / LOS BARBONES	107,0	122	-11,40		18/08/2021
112,4	121,3	VUELTA DE LOS BARBONES	120,1	202	-11,70		18/08/2021
121,3	125,0	EV. BARBONES / SAN ANTONIO	124,5	191	-12,60		17/08/2021
125,0	128,0	VUELTA SAN ANTONIO	126,5	237	-12,10		17/08/2021
128,0	128,9	EV. SAN ANTONIO / AB.LAS LIMAS	128,9	166	-12,10		14/10/2021
128,9	132,0	VUELTA ABAJO LAS LIMAS	130,1	165	-10,70		14/10/2021
132,0	133,7	VUELTA LAS LIMAS	133,6	209	-10,50		14/10/2021
133,7	134,5	EV. LAS LIMAS / DEL PELADO	134,1	199	-11,50		14/10/2021
134,5	137,1	VUELTA DEL PELADO	136,1	223	-11,40		13/08/2021
137,1	139,3	EV. DEL PELADO / LOS PATOS	138,9	136	-9,90		14/10/2021
139,3	146,5	VUELTA LOS PATOS	142,0	186	-9,70		13y14/10/2021
146,5	157,0	CANCHA LARGA	152,3	151	-10,40		13/10/2021
157,0	159,3	ZANJA MERCADAL	157,8	212	-10,70		12/10/2021
159,3	173,7	ANGOSTURA DE LA ISLETA	161,4	148	-10,40		12/10/2021
173,7	175,3	ANGOSTURA DE LA BASE	174,3	171	-11,20		12/10/2021
175,3	180,4	BIFURCACION	179,6	155	-11,60		07/10/2021
RÍO PARANÁ							
234,1	276,0	EP. BIFURCACION/AB.LOS RATONES	258,9	116	-11,60		05/10/2021

KM DESDE	KM HASTA	DENOMINACIÓN	KM CRÍTICO APROX.	ANCHO CANAL (m)	PROF. AL CERO (m)	ALT. HIDROM. (m)	PROF. EFECTIVA (m)	OBSERVACIONES	FECHA ÚLTIMO RELEVAMIENTO
276,0	286,6	EP. BIFURCACION / AB.LOS RATONES	276,0	116	-11,80	1,10	12,90		15/07/2021
286,6	290,3	ABAJOS RATONES	288,5	116	-10,80	0,96	11,76		15/07/2021
290,3	292,5	EP. AB.LOS RATONES / LOS RATONES	292,3	116	-10,80	0,92	11,72		15/07/2021
292,5	296,4	LOS RATONES	293,8	116	-10,30	0,90	11,20		09/09/2021
296,4	308,5	EP. LOS RATONES / ARRIBA OBLIGADO	308,4	116	-11,00	0,74	11,74		13y14/07/2021
308,5	313,0	ARRIBA OBLIGADO	311,1	116	-10,30	0,71	11,01		13/07/2021
313,0	315,0	EP. ARRIBA OBLIGADO/AB.LAS HERMANAS	314,9	116	-10,20	0,66	10,86		13/07/2021
315,0	317,0	ABAJOS LAS HERMANAS B.I.	316,3	116	-10,60	0,65	11,25		08/09/2021
317,0	319,9	EP. AB.LAS HERMANAS / LAS HERMANAS	318,8	116	-10,60	0,62	11,22		12/07/2021
319,9	325,3	LAS HERMANAS B.I.	324,3	116	-10,30	0,63	10,93		03/08/2021
325,3	330,2	EP. LAS HERMANAS B.I. / CORT. ISLA NUEVA	325,3	116	-12,00	0,62	12,62		08/07/2021
330,2	344,0	CORTADA ISLA NUEVA	336,4	116	-10,40	0,58	10,98		07/09/2021
344,0	351,3	EP.CORTADA ISLA NUEVA / YAGUARON	344,0	132	-10,20	0,66	10,86		07/07/2021
351,3	358,8	YAGUARON	357,6	116	-10,00	0,65	10,65		06/09/2021
358,8	380,9	EP. YAGUARON / PARAGUAYO	374,1	116	-9,90	0,61	10,51		22/07/2021
380,9	392,2	PARAGUAYO	387,0	116	-9,70	0,62	10,32		14/10/2021
392,2	398,4	EP. PARAGUAYO / AB. ALVEAR	397,2	116	-10,60	0,63	11,23		13/10/2021
398,4	400,4	ABAJOS ALVEAR	399,8	116	-9,60	0,63	10,23		13/10/2021
400,4	403,4	EP. AB. ALVEAR/ALVEAR	401,9	100	-9,80	0,64	10,44		13/10/2021
403,4	408,7	ALVEAR	408,1	116	-9,70	0,64	10,34		07/10/2021
408,7	412,7	EP. ALVEAR/C. MUELLES PTO. ROSARIO	409,7	116	-9,90	0,64	10,54		07/10/2021
412,7	418,5	C.MUELLES PUERTO ROSARIO	415,2	200	-9,50	0,65	10,15		07/10/2021
418,5	428,8	EP. C.DE LOS MUELLES / BORCHI	428,8	116	-9,70	0,59	10,29		06/10/2021
428,8	438,9	BORCHI	435,7	116	-9,40	0,56	9,96		05/10/2021
438,9	449,8	EP. BORCHI/BELLA VISTA	449,8	116	-10,10	0,50	10,60		05/10/2021
449,8	452,1	BELLA VISTA	451,3	116	-9,00	0,51	9,51		04/10/2021
452,1	460,0	EP. BELLA VISTA / AB. CORRENTOSO	453,5	116	-9,60	0,51	10,11		04/10/2021
460,0	472,3	EP. BELLA VISTA / AB. CORRENTOSO	470,4	116	-6,90	0,56	7,46		26 y 27/08/2021
472,3	475,3	ABAJOS CORRENTOSO	474,6	116	-6,30	0,57	6,87		24y26/08/2021
475,3	490,5	EP. AB. CORRENTOSO / PARANACITO	486,9	116	-8,00	0,60	8,60		24-25Y26/08/2021
490,5	494,5	PARANACITO	494,0	116	-5,80	0,61	6,41		24/08/2021
494,5	503,0	EP. PARANACITO / TACUANI	494,9	116	-6,00	0,62	6,62		24y25/08/2021
503,0	521,6	TACUANI	503,3	116	-4,10	0,64	4,74	 (A)	23/08/2021
521,6	531,6	ABAJOS DIAMANTE	526,8	116	-7,00	0,69	7,69		10/08/2021
531,6	542,2	LOS CHIVOS	536,8	116	-7,20	0,71	7,91		05/08/2021
542,2	553,2	RAIGONES	547,5	116	-5,80	0,71	6,51		06/08/2021
553,2	564,4	EP. RAIGONES/PARACAO	561,3	116	-6,70	0,70	7,40		05/08/2021
564,4	568,8	PARACAO	568,3	116	-8,00	0,70	8,70		04/08/2021
568,8	571,8	EP. PARACAO / ANIMAS	569,1	116	-8,50	0,70	9,20		03/08/2021
571,8	574,5	ANIMAS	572,7	116	-6,10	0,70	6,80		04/08/2021
574,5	578,7	EP. ANIMAS / TRAGADERO	576,4	116	-6,90	0,70	7,60		02/08/2021
578,7	584,0	TRAGADERO	579,3	116	-6,00	0,70	6,70		03/08/2021

 (A) DRAGA A. NUÑEZ CABEÇA DE VACA OPERANDO  (E) DRAGA GIOVANNI VENTURI A LA ORDEN  (C) DRAGA CAP. NUÑEZ OPERANDO  (F) DRAGA HENRI PITOT OPERANDO  (D) DRAGA AMERIGO VESPUCCI OPERANDO

NOTA: Se emite en página web www.argentina.gov.ar/puertos-vias-navegables-y-marina-mercante