





PARANÁ	0,78
DIAMANTE	0,68
SAN MARTÍN	0,30
ROSARIO	0,35
VILLA CONSTITUCIÓN	0,26
SAN NICOLAS	0,31
RAMALLO	0,10
SAN PEDRO	0,20


**SUBSECRETARÍA DE PUERTOS, VÍAS NAVEGABLES Y MARINA MERCANTE**  
**DIRECCIÓN NACIONAL DE CONTROL DE PUERTOS Y VÍAS NAVEGABLES**  
**RÍO DE LA PLATA - RÍO PARANÁ**  
**RUTA DE ULTRAMAR**


PROFUNDIDADES MÍNIMAS DÍA: 15 de octubre de 2021


KM DESDE	KM HASTA	DENOMINACIÓN (Afectado a Régimen de Mareas)	KM CRÍTICO APROX.	ANCHO CANAL (m)	PROF. AL CERO (m)	OBSERVACIONES		FECHA ÚLTIMO RELEVAMIENTO
<b>RÍO DE LA PLATA</b>								
239,1	121,0	CANAL PUNTA INDIO	154,6	100	-10,60		(C)	02/08/2021
121,0	81,0	CANAL INTERMEDIO	113,2	100	-10,80			07y08/10/2021
81,0	57,0	PASO BANCO CHICO	76,6	100	-10,70		(F)	07y08/10/2021
57,0	37,0	RADA EXTERIOR	50,9	100	-11,30			04/10/2021
37,0	12,0	CANAL BROWN	13,4	100	-10,60			01/10/2021
12,0	42,0	CANAL ING. EMILIO MITRE	12,2	137	-10,60		(D)	27,29y30/09/2021
42,0	46,3	CANAL ING. EMILIO MITRE	42,6	100	-13,50			27,29y30/09/2021
46,3	49,8	CANAL ING. EMILIO MITRE	49,7	100	-11,40			27,29y30/09/2021
<b>RÍO PARANÁ DE LAS PALMAS</b>								
49,8	58,4	ISLA LUCHA	55,8	140	-10,90			23/08/2021
58,4	84,8	EV. ISLA LUCHA / TORDILLO	61,2	124	-11,20			20/08/2021
84,8	86,9	VUELTA DEL TORDILLO	86,1	165	-11,00			19/08/2021
86,9	88,6	EV. TORDILLO / HINOJO	87,9	188	-13,30			19/08/2021
88,6	90,4	VUELTA DEL HINOJO	88,8	221	-13,60			19/08/2021
90,4	92,2	EV. HINOJO / CAMPANA	91,6	116	-14,70			19/08/2021
92,2	99,0	VUELTA CAMPANA	96,3	164	-11,60			19/08/2021
99,0	99,7	EV. CAMPANA / VUELTA DEL ESTE	99,1	174	-13,00			18/08/2021
99,7	103,5	VUELTA DEL ESTE	100,4	259	-11,90			18/08/2021
103,5	112,4	EV. DEL ESTE / LOS BARBONES	107,0	122	-11,40			18/08/2021
112,4	121,3	VUELTA DE LOS BARBONES	120,1	202	-11,70			18/08/2021
121,3	125,0	EV. BARBONES / SAN ANTONIO	124,5	191	-12,60			17/08/2021
125,0	128,0	VUELTA SAN ANTONIO	126,5	237	-12,10			17/08/2021
128,0	128,9	EV. SAN ANTONIO / AB.LAS LIMAS	128,9	166	-16,30			17/08/2021
128,9	132,0	VUELTA ABAJO LAS LIMAS	130,1	165	-11,80			17/08/2021
132,0	133,7	VUELTA LAS LIMAS	132,2	206	-12,50			17/08/2021
133,7	134,5	EV. LAS LIMAS / DEL PELADO	134,0	198	-16,50			17/08/2021
134,5	137,1	VUELTA DEL PELADO	136,1	223	-11,40			13/08/2021
137,1	139,3	EV. DEL PELADO / LOS PATOS	138,8	141	-12,80			13/08/2021
139,3	146,5	VUELTA LOS PATOS	145,2	181	-12,00			15/08/2021
146,5	157,0	CANCHA LARGA	155,4	174	-11,60			12/08/2021
157,0	159,3	ZANJA MERCADAL	157,4	193	-11,80			11/08/2021
159,3	173,7	ANGOSTURA DE LA ISLETA	165,0	165	-11,70			10y11/08/2021
173,7	175,3	ANGOSTURA DE LA BASE	174,7	172	-11,60			07/08/2021
175,3	180,4	BIFURCACION	179,6	155	-11,60			07/10/2021
<b>RÍO PARANÁ</b>								
234,1	276,0	EP. BIFURCACION/AB.LOS RATONES	258,9	116	-11,60			05/10/2021

KM DESDE	KM HASTA	DENOMINACIÓN	KM CRÍTICO APROX.	ANCHO CANAL (m)	PROF. AL CERO (m)	ALT. HIDROM. (m)	PROF. EFECTIVA (m)	OBSERVACIONES	FECHA ÚLTIMO RELEVAMIENTO
276,0	286,6	EP. BIFURCACION / AB.LOS RATONES	276,0	116	-11,80	0,20	12,00		15/07/2021
286,6	290,3	ABAJO LOS RATONES	288,5	116	-10,80	0,17	10,97		15/07/2021
290,3	292,5	EP. AB.LOS RATONES / LOS RATONES	292,3	116	-10,80	0,17	10,97		15/07/2021
292,5	296,4	LOS RATONES	293,8	116	-10,30	0,16	10,46		09/09/2021
296,4	308,5	EP. LOS RATONES / ARRIBA OBLIGADO	308,4	116	-11,00	0,13	11,13		13y14/07/2021
308,5	313,0	ARRIBA OBLIGADO	311,1	116	-10,30	0,13	10,43		13/07/2021
313,0	315,0	EP. ARRIBA OBLIGADO/AB.LAS HERMANAS	314,9	116	-10,20	0,12	10,32		13/07/2021
315,0	317,0	ABAJO LAS HERMANAS B.I.	316,3	116	-10,60	0,12	10,72		08/09/2021
317,0	319,9	EP. AB.LAS HERMANAS / LAS HERMANAS	318,8	116	-10,60	0,11	10,71		12/07/2021
319,9	325,3	LAS HERMANAS B.I.	324,3	116	-10,30	0,12	10,42		03/08/2021
325,3	330,2	EP. LAS HERMANAS B.I. / CORT. ISLA NUEVA	325,3	116	-12,00	0,11	12,11		08/07/2021
330,2	344,0	CORTADA ISLA NUEVA	336,4	116	-10,40	0,15	10,55		07/09/2021
344,0	351,3	EP.CORTADA ISLA NUEVA / YAGUARON	344,0	132	-10,20	0,25	10,45		07/07/2021
351,3	358,8	YAGUARON	357,6	116	-10,00	0,29	10,29		06/09/2021
358,8	380,9	EP. YAGUARON / PARAGUAYO	374,1	116	-9,90	0,27	10,17		22/07/2021
380,9	392,2	PARAGUAYO	387,0	116	-9,70	0,30	10,00		14/10/2021
392,2	398,4	EP. PARAGUAYO / AB. ALVEAR	397,2	116	-10,60	0,31	10,91		13/10/2021
398,4	400,4	ABAJO ALVEAR	399,8	116	-9,60	0,32	9,92		13/10/2021
400,4	403,4	EP. AB. ALVEAR/ALVEAR	401,9	100	-9,80	0,32	10,12		13/10/2021
403,4	408,7	ALVEAR	408,1	116	-9,70	0,34	10,04		07/10/2021
408,7	412,7	EP. ALVEAR/C. MUELLES PTO. ROSARIO	409,7	116	-9,90	0,34	10,24		07/10/2021
412,7	418,5	C.MUELLES PUERTO ROSARIO	415,2	200	-9,50	0,35	9,85		07/10/2021
418,5	428,8	EP. C.DE LOS MUELLES / BORGI	428,8	116	-9,70	0,33	10,03		06/10/2021
428,8	438,9	BORGI	435,7	116	-9,40	0,32	9,72		05/10/2021
438,9	449,8	EP. BORGI/BELLA VISTA	449,8	116	-10,10	0,31	10,41		05/10/2021
449,8	452,1	BELLA VISTA	451,3	116	-9,00	0,31	9,31		04/10/2021
452,1	460,0	EP. BELLA VISTA / AB. CORRENTOSO	453,5	116	-9,60	0,32	9,92		04/10/2021
460,0	472,3	EP. BELLA VISTA / AB. CORRENTOSO	470,4	116	-6,90	0,40	7,30		26 y 27/08/2021
472,3	475,3	ABAJO CORRENTOSO	474,6	116	-6,30	0,42	6,72		24y26/08/2021
475,3	490,5	EP. AB. CORRENTOSO / PARANACITO	486,9	116	-8,00	0,47	8,47		24-25y26/08/2021
490,5	494,5	PARANACITO	494,0	116	-5,80	0,51	6,31		24/08/2021
494,5	503,0	EP. PARANACITO / TACUANI	494,9	116	-6,00	0,51	6,51		24y25/08/2021
503,0	521,6	TACUANI	503,3	116	-4,10	0,55	4,65		(A) 23/08/2021
521,6	531,6	ABAJO DIAMANTE	526,8	116	-7,00	0,65	7,65		10/08/2021
531,6	542,2	LOS CHIVOS	536,8	116	-7,20	0,69	7,89		05/08/2021
542,2	553,2	RAIGONES	547,5	116	-5,80	0,70	6,50		06/08/2021
553,2	564,4	EP. RAIGONES/PARACAO	561,3	116	-6,70	0,72	7,42		05/08/2021
564,4	568,8	PARACAO	568,3	116	-8,00	0,73	8,73		04/08/2021
568,8	571,8	EP. PARACAO / ANIMAS	569,1	116	-8,50	0,73	9,23		03/08/2021
571,8	574,5	ANIMAS	572,7	116	-6,10	0,74	6,84		04/08/2021
574,5	578,7	EP. ANIMAS / TRAGADERO	576,4	116	-6,90	0,74	7,64		02/08/2021
578,7	584,0	TRAGADERO	579,3	116	-6,00	0,75	6,75		03/08/2021

 (A) DRAGA A. NUÑEZ CABEÇA DE VACA OPERANDO

 (B) DRAGA A.DE ALBUQUERQUE EN MANT

 (C) DRAGA CAP.NUÑEZ OPERANDO

 (D) DRAGA AMERIGO VESPUCCI OPERANDO

 (E) DRAGA GIOVANNI VENTURI A LA ORDEN

 (F) DRAGA HENRI PITOT OPERANDO

NOTA: Se emite en página web [www.argentina.gov.ar/puertos-vias-navegables-y-marina-mercante](http://www.argentina.gov.ar/puertos-vias-navegables-y-marina-mercante)