







PARANÁ -0.13
 DIAMANTE 0.12
 SAN MARTÍN 0.10
 ROSARIO 0.16
 VILLA CONSTITUCIÓN 0.20
 SAN NICOLAS 0.28
 RAMALLO 0.20
 SAN PEDRO 0.38

SUBSECRETARÍA DE PUERTOS, VÍAS NAVEGABLES Y MARINA MERCANTE
DIRECCIÓN NACIONAL DE CONTROL DE PUERTOS Y VÍAS NAVEGABLES
RÍO DE LA PLATA - RÍO PARANÁ
ruta de ultramar

PROFUNDIDADES MÍNIMAS DÍA: 04 de septiembre de 2021

KM DESDE	KM HASTA	DENOMINACIÓN (Afectado a Régimen de Mareas)	KM CRÍTICO APROX.	ANCHO CANAL (m)	PROF. AL CERO (m)	OBSERVACIONES		FECHA ÚLTIMO RELEVAMIENTO
RIO DE LA PLATA								
239.1	121.0	CANAL PUNTA INDIO	154.6	100	-10.60			02/08/2021
121.0	81.0	CANAL INTERMEDIO	114.2	100	-10.90			21/06/2021
81.0	57.0	PASO BANCO CHICO	76.6	100	-10.50			21y22/06/2021
57.0	37.0	RADA EXTERIOR	52.4	100	-11.40			17/06/2021
37.0	12.0	CANAL BROWN	12.0	144	-10.70			17y18/6/2021
12.0	42.0	CANAL ING. EMILIO MITRE	13.4	100	-10.80			14,15y16/06/2021
42.0	46.3	CANAL ING. EMILIO MITRE	42.4	100	-13.20			14,15y16/06/2021
46.3	49.8	CANAL ING. EMILIO MITRE	48.1	100	-11.40			14,15y16/06/2021
RIO PARANÁ DE LAS PALMAS								
49.8	58.4	ISLA LUCHA	55.8	140	-10.90			23/08/2021
58.4	84.8	EV. ISLA LUCHA / TORDILLO	61.2	124	-11.20			20/08/2021
84.8	86.9	VUELTA DEL TORDILLO	86.1	165	-11.00			19/08/2021
86.9	88.6	EV. TORDILLO / HINOJO	87.9	188	-13.30			19/08/2021
88.6	90.4	VUELTA DEL HINOJO	88.8	221	-13.60			19/08/2021
90.4	92.2	EV. HINOJO / CAMPANA	91.6	116	-14.70			19/08/2021
92.2	99.0	VUELTA CAMPANA	96.3	164	-11.60			19/08/2021
99.0	99.7	EV. CAMPANA / VUELTA DEL ESTE	99.1	174	-13.00			18/08/2021
99.7	103.5	VUELTA DEL ESTE	100.4	259	-11.90			18/08/2021
103.5	112.4	EV. DEL ESTE / LOS BARBONES	107.0	122	-11.40			18/08/2021
112.4	121.3	VUELTA DE LOS BARBONES	120.1	202	-11.70			18/08/2021
121.3	125.0	EV. BARBONES / SAN ANTONIO	124.5	191	-12.60			17/08/2021
125.0	128.0	VUELTA SAN ANTONIO	126.5	237	-12.10			17/08/2021
128.0	128.9	EV. SAN ANTONIO / AB.LAS LIMAS	128.9	166	-16.30			17/08/2021
128.9	132.0	VUELTA ABAJO LAS LIMAS	130.1	165	-11.80			17/08/2021
132.0	133.7	VUELTA LAS LIMAS	132.2	206	-12.50			17/08/2021
133.7	134.5	EV. LAS LIMAS / DEL PELADO	134.0	198	-16.50			17/08/2021
134.5	137.1	VUELTA DEL PELADO	136.1	223	-11.40			13/08/2021
137.1	139.3	EV. DEL PELADO / LOS PATOS	138.8	141	-12.80			13/08/2021
139.3	146.5	VUELTA LOS PATOS	145.2	181	-12.00			15/08/2021
146.5	157.0	CANCHA LARGA	155.4	174	-11.60			12/08/2021
157.0	159.3	ZANJA MERCADAL	157.4	193	-11.80			11/08/2021
159.3	173.7	ANGOSTURA DE LA ISLETA	165.0	165	-11.70			10y11/08/2021
173.7	175.3	ANGOSTURA DE LA BASE	174.7	172	-11.60			07/08/2021
175.3	180.4	BIFURCACION	176.2	155	-11.60			09/08/2021
RIO PARANÁ								
234.1	276.0	EP. BIFURCACION/AB.LOS RATONES	275.9	116	-11.70			15,19y20/07/2021

KM DESDE	KM HASTA	DENOMINACIÓN	KM CRÍTICO APROX.	ANCHO CANAL (m)	PROF. AL CERO (m)	ALT. HIDROM. (m)	PROF. EFECTIVA (m)	OBSERVACIONES	FECHA ÚLTIMO RELEVAMIENTO
276.0	286.6	EP. BIFURCACION / AB.LOS RATONES	276.0	116	-11.80	0.38	12.18		15/07/2021
286.6	290.3	ABAJOS RATONES	288.5	116	-10.80	0.33	11.13		15/07/2021
290.3	292.5	EP. AB.LOS RATONES / LOS RATONES	292.3	116	-10.80	0.32	11.12		15/07/2021
292.5	296.4	LOS RATONES	295.4	116	-10.50	0.31	10.81		15/07/2021
296.4	308.5	EP. LOS RATONES / ARRIBA OBLIGADO	308.4	116	-11.00	0.26	11.26		13y14/07/2021
308.5	313.0	ARRIBA OBLIGADO	311.1	116	-10.30	0.25	10.55		13/07/2021
313.0	315.0	EP. ARRIBA OBLIGADO/AB.LAS HERMANAS	314.9	116	-10.20	0.24	10.44		13/07/2021
315.0	317.0	ABAJOS LAS HERMANAS B.I.	316.1	116	-10.60	0.23	10.83		13/07/2021
317.0	319.9	EP. AB.LAS HERMANAS / LAS HERMANAS	318.8	116	-10.60	0.22	10.82		12/07/2021
319.9	325.3	LAS HERMANAS B.I.	324.3	116	-10.30	0.23	10.53		03/08/2021
325.3	330.2	EP. LAS HERMANAS B.I. / CORT. ISLA NUEVA	325.3	116	-12.00	0.22	12.22		08/07/2021
330.2	344.0	CORTADA ISLA NUEVA	339.8	116	-10.20	0.24	10.44		7y8/07/2021
344.0	351.3	EP.CORTADA ISLA NUEVA / YAGUARON	344.0	132	-10.20	0.26	10.46		07/07/2021
351.3	358.8	YAGUARON	352.3	116	-9.80	0.26	10.06		5y6/07/2021
358.8	380.9	EP. YAGUARON / PARAGUAYO	374.1	116	-9.90	0.19	10.09		22/07/2021
380.9	392.2	PARAGUAYO	388.8	116	-9.90	0.18	10.08		02y03/09/2021
392.2	398.4	EP. PARAGUAYO / AB. ALVEAR	397.0	116	-10.30	0.18	10.48		30/06/2021
398.4	400.4	ABAJOS ALVEAR	399.4	116	-9.80	0.17	9.97		02/09/2021
400.4	403.4	EP. AB. ALVEAR/ALVEAR	401.7	116	-9.80	0.17	9.97		30/06/2021
403.4	408.7	ALVEAR	408.6	116	-9.70	0.17	9.87		01/09/2021
408.7	412.7	EP. ALVEAR/C. MUELLES PTO. ROSARIO	409.0	116	-9.80	0.17	9.97		29/06/2021
412.7	418.5	C.MUELLES PUERTO ROSARIO	416.1	200	-9.40	0.16	9.56		01/09/2021
418.5	428.8	EP. C.DE LOS MUELLES / BORCHI	428.6	116	-10.00	0.14	10.14		28/06/2021
428.8	438.9	BORCHI	436.0	116	-9.70	0.12	9.82		31/08/2021
438.9	449.8	EP. BORCHI/BELLA VISTA	446.8	116	-9.70	0.10	9.80		24/06/2021
449.8	452.1	BELLA VISTA	450.4	116	-9.40	0.10	9.50		31/08/2021
452.1	460.0	EP. BELLA VISTA / AB. CORRENTOSO	454.2	116	-9.30	0.10	9.40		26 y 27/08/2021
460.0	472.3	EP. BELLA VISTA / AB. CORRENTOSO	470.4	116	-6.90	0.11	7.01		26 y 27/08/2021
472.3	475.3	ABAJOS CORRENTOSO	474.6	116	-6.30	0.11	6.41		24y26/08/2021
475.3	490.5	EP. AB. CORRENTOSO / PARANACITO	488.4	116	-5.10	0.11	5.21		24y25/08/2021
490.5	494.5	PARANACITO	494.0	116	-5.80	0.11	5.91		24/08/2021
494.5	503.0	EP. PARANACITO / TACUANI	494.9	116	-6.00	0.11	6.11		24y25/08/2021
503.0	521.6	TACUANI	503.3	116	-4.10	0.11	4.21		23/08/2021
521.6	531.6	ABAJOS DIAMANTE	526.8	116	-7.00	0.12	7.12		10/08/2021
531.6	542.2	LOS CHIVOS	536.8	116	-7.20	0.11	7.31		05/08/2021
542.2	553.2	RAIGONES	547.5	116	-5.80	0.07	5.87		06/08/2021
553.2	564.4	EP. RAIGONES/PARACAO	561.3	116	-6.70	0.02	6.72		05/08/2021
564.4	568.8	PARACAO	568.3	116	-8.00	-0.01	7.99		04/08/2021
568.8	571.8	EP. PARACAO / ANIMAS	569.1	116	-8.50	-0.01	8.49		03/08/2021
571.8	574.5	ANIMAS	572.7	116	-6.10	-0.03	6.07		04/08/2021
574.5	578.7	EP. ANIMAS / TRAGADERO	576.4	116	-6.90	-0.04	6.86		02/08/2021
578.7	584.0	TRAGADERO	579.3	116	-6.00	-0.05	5.95		03/08/2021

 (A) DRAGA A. NUÑEZ CABEÇA DE VACA DESMOVILIZADA
  (B) DRAGA A.DE ALBUQUERQUE A LA ORDEN
  (C) DRAGA CAP.NUÑEZ A LA ORDEN
 (D) DRAGA AMERIGO VESPUCCI A LA ORDEN
  (E) DRAGA GIOVANNI VENTURI A LA ORDEN
  (F) DRAGA HENRI PITOT DESMOVILIZADA

NOTA: Se emite en página web www.argentina.gov.ar/puertos-vias-navegables-y-marina-mercante