





PARANÁ -0,33
 DIAMANTE -0,04
 SAN MARTÍN -0,02
 ROSARIO 0,03
 VILLA CONSTITUCIÓN 0,10
 SAN NICOLAS 0,21
 RAMALLO 0,14
 SAN PEDRO 0,16


SUBSECRETARÍA DE PUERTOS, VÍAS NAVEGABLES Y MARINA MERCANTE
DIRECCIÓN NACIONAL DE CONTROL DE PUERTOS Y VÍAS NAVEGABLES
RÍO DE LA PLATA - RÍO PARANÁ
ruta de ultramar


PROFUNDIDADES MÍNIMAS DÍA: 13 de agosto de 2021


KM DESDE	KM HASTA	DENOMINACIÓN (Afectado a Régimen de Mareas)	KM CRÍTICO APROX.	ANCHO CANAL (m)	PROF. AL CERO (m)	OBSERVACIONES	FECHA ÚLTIMO RELEVAMIENTO
RIO DE LA PLATA							
239,1	121,0	CANAL PUNTA INDIO	154,6	100	-10,60		02/08/2021
121,0	81,0	CANAL INTERMEDIO	114,2	100	-10,90		21/06/2021
81,0	57,0	PASO BANCO CHICO	76,6	100	-10,50		21y22/06/2021
57,0	37,0	RADA EXTERIOR	52,4	100	-11,40		17/06/2021
37,0	12,0	CANAL BROWN	12,0	144	-10,70		17y18/6/2021
12,0	42,0	CANAL ING. EMILIO MITRE	13,4	100	-10,80	 (B)	14,15y16/06/2021
42,0	46,3	CANAL ING. EMILIO MITRE	42,4	100	-13,20		14,15y16/06/2021
46,3	49,8	CANAL ING. EMILIO MITRE	48,1	100	-11,40		14,15y16/06/2021
RIO PARANÁ DE LAS PALMAS							
49,8	58,4	ISLA LUCHA	56,0	140	-11,20		21/05/2021
58,4	84,8	EV. ISLA LUCHA / TORDILLO	61,2	124	-11,50		21/05/2021
84,8	86,9	VUELTA DEL TORDILLO	86,7	164	-11,60		18/05/2021
86,9	88,6	EV. TORDILLO / HINOJO	87,9	188	-13,30		18/05/2021
88,6	90,4	VUELTA DEL HINOJO	88,8	221	-13,20		19/05/2021
90,4	92,2	EV. HINOJO / CAMPANA	91,5	184	-15,10		18/05/2021
92,2	99,0	VUELTA CAMPANA	96,3	164	-11,60		07/06/2021
99,0	99,7	EV. CAMPANA / VUELTA DEL ESTE	99,2	189	-12,30		18/05/2021
99,7	103,5	VUELTA DEL ESTE	100,3	259	-11,10	 (E)	17/05/2021
103,5	112,4	EV. DEL ESTE / LOS BARBONES	107,0	122	-11,40		18/05/2021
112,4	121,3	VUELTA DE LOS BARBONES	120,0	205	-11,70	 (E)	17/05/2021
121,3	125,0	EV. BARBONES / SAN ANTONIO	121,5	180	-12,80		17/05/2021
125,0	128,0	VUELTA SAN ANTONIO	126,1	238	-11,50		17/05/2021
128,0	128,9	EV. SAN ANTONIO / AB.LAS LIMAS	128,8	166	-14,10		14/05/2021
128,9	132,0	VUELTA ABAJO LAS LIMAS	129,9	166	-11,50		14/05/2021
132,0	133,7	VUELTA LAS LIMAS	132,8	213	-12,50		14/05/2021
133,7	134,5	EV. LAS LIMAS / DEL PELADO	133,7	199	-14,10		14/05/2021
134,5	137,1	VUELTA DEL PELADO	136,2	227	-12,30		13/05/2021
137,1	139,3	EV. DEL PELADO / LOS PATOS	138,6	154	-12,00		13/05/2021
139,3	146,4	VUELTA LOS PATOS	142,0	186	-11,70		13/05/2021
146,4	157,0	CANCHA LARGA	155,6	172	-11,50		12/05/2021
157,0	159,3	ZANJA MERCADAL	157,4	193	-11,80		11/08/2021
159,3	173,7	ANGOSTURA DE LA ISLETA	165,0	165	-11,70		10y11/08/2021
173,7	175,3	ANGOSTURA DE LA BASE	174,7	172	-11,60		07/08/2021
175,3	180,4	BIFURCACION	176,2	155	-11,60		09/08/2021
RIO PARANÁ							
234,1	276,0	EP. BIFURCACION/AB.LOS RATONES	275,9	116	-11,70		15,19y20/07/2021


KM DESDE	KM HASTA	DENOMINACIÓN	KM CRÍTICO APROX.	ANCHO CANAL (m)	PROF. AL CERO (m)	ALT. HIDROM. (m)	PROF. EFECTIVA (m)	OBSERVACIONES	FECHA ÚLTIMO RELEVAMIENTO
276,0	286,6	EP. BIFURCACION / AB.LOS RATONES	276,0	116	-11,80	0,16	11,96		15/07/2021
286,6	290,3	ABAJOS RATONES	288,5	116	-10,80	0,15	10,95		15/07/2021
290,3	292,5	EP. AB.LOS RATONES / LOS RATONES	292,3	116	-10,80	0,15	10,95		15/07/2021
292,5	296,4	LOS RATONES	295,4	116	-10,50	0,15	10,65		15/07/2021
296,4	308,5	EP. LOS RATONES / ARRIBA OBLIGADO	308,4	116	-11,00	0,15	11,15		13y14/07/2021
308,5	313,0	ARRIBA OBLIGADO	311,1	116	-10,30	0,15	10,45		13/07/2021
313,0	315,0	EP. ARRIBA OBLIGADO/AB.LAS HERMANAS	314,9	116	-10,20	0,14	10,34		13/07/2021
315,0	317,0	ABAJOS LAS HERMANAS B.I.	316,1	116	-10,60	0,14	10,74		13/07/2021
317,0	319,9	EP. AB.LAS HERMANAS / LAS HERMANAS	318,8	116	-10,60	0,14	10,74		12/07/2021
319,9	325,3	LAS HERMANAS B.I.	324,3	116	-10,30	0,14	10,44		03/08/2021
325,3	330,2	EP. LAS HERMANAS B.I. / CORT. ISLA NUEVA	325,3	116	-12,00	0,14	12,14		08/07/2021
330,2	344,0	CORTADA ISLA NUEVA	339,8	116	-10,20	0,17	10,37		7y8/07/2021
344,0	351,3	EP.CORTADA ISLA NUEVA / YAGUARON	344,0	132	-10,20	0,19	10,39		07/07/2021
351,3	358,8	YAGUARON	352,3	116	-9,80	0,19	9,99		5y6/07/2021
358,8	380,9	EP. YAGUARON / PARAGUAYO	374,1	116	-9,90	0,09	9,99		22/07/2021
380,9	392,2	PARAGUAYO	391,0	116	-10,00	0,07	10,07		08/08/2021
392,2	398,4	EP. PARAGUAYO / AB. ALVEAR	397,0	116	-10,30	0,06	10,36		30/06/2021
398,4	400,4	ABAJOS ALVEAR	399,5	116	-9,80	0,05	9,85		30/06/2021
400,4	403,4	EP. AB. ALVEAR/ALVEAR	401,7	116	-9,80	0,05	9,85		30/06/2021
403,4	408,7	ALVEAR	407,7	116	-9,90	0,04	9,94		29/06/2021
408,7	412,7	EP. ALVEAR/C. MUELLES PTO. ROSARIO	409,0	116	-9,80	0,04	9,84		29/06/2021
412,7	418,5	C.MUELLES PUERTO ROSARIO	415,0	200	-9,50	0,03	9,53		25,29y30/06/2021
418,5	428,8	EP. C.DE LOS MUELLES / BORCHI	428,6	116	-10,00	0,01	10,01		28/06/2021
428,8	438,9	BORCHI	431,4	116	-9,40	0,01	9,41		08/08/2021
438,9	449,8	EP. BORCHI/BELLA VISTA	446,8	116	-9,70	-0,02	9,68		24/06/2021
449,8	452,1	BELLA VISTA	451,4	116	-9,60	-0,02	9,58		23/06/2021
452,1	460,0	EP. BELLA VISTA / AB. CORRENTOSO	453,7	116	-9,60	-0,02	9,58		25/06/2021
460,0	472,3	EP. BELLA VISTA / AB. CORRENTOSO	470,4	116	-6,90	-0,03	6,87		26/04/2021
472,3	475,3	ABAJOS CORRENTOSO	474,5	116	-6,20	-0,03	6,17		26/04/2021
475,3	490,5	EP. AB. CORRENTOSO / PARANACITO	478,9	116	-5,70	-0,03	5,67		21/04/2021
490,5	494,5	PARANACITO	494,3	116	-6,00	-0,03	5,97		21/04/2021
494,5	503,0	EP. PARANACITO / TACUANI	495,1	116	-5,90	-0,03	5,87		21/04/2021
503,0	521,6	TACUANI	508,2	116	-5,60	-0,03	5,57		21/07/2021
521,6	531,6	ABAJOS DIAMANTE	526,8	116	-7,00	-0,04	6,96		10/08/2021
531,6	542,2	LOS CHIVOS	536,8	116	-7,20	-0,06	7,14		05/08/2021
542,2	553,2	RAIGONES	547,5	116	-5,80	-0,10	5,70		06/08/2021
553,2	564,4	EP. RAIGONES/PARACAO	561,3	116	-6,70	-0,16	6,54		05/08/2021
564,4	568,8	PARACAO	568,3	116	-8,00	-0,19	7,81		04/08/2021
568,8	571,8	EP. PARACAO / ANIMAS	569,1	116	-8,50	-0,19	8,31		03/08/2021
571,8	574,5	ANIMAS	572,7	116	-6,10	-0,21	5,89		04/08/2021
574,5	578,7	EP. ANIMAS / TRAGADERO	576,4	116	-6,90	-0,23	6,67		02/08/2021
578,7	584,0	TRAGADERO	579,3	116	-6,00	-0,24	5,76		03/08/2021


 (A) DRAGA A. NUÑEZ CABEÇA DE VACA A LA ORDEN

 (B) DRAGA A.DE ALBUQUERQUE OPERANI

 (C) DRAGA CAP. NUÑEZ A LA ORDEN

 (D) DRAGA AMERIGO VESPUCCI A LA ORDEN

 (E) DRAGA GIOVANNI VENTURI OPERANDO

 (F) DRAGA HENRI PITOT DESMOVILIZADA

NOTA: Se emite en página web www.argentina.gov.ar/puertos-vias-navegables-y-marina-mercante