



PARANÁ -0,31  
 DIAMANTE -0,06  
 SAN MARTÍN -0,30  
 ROSARIO -0,29  
 VILLA CONSTITUCIÓN -0,36  
 SAN NICOLAS -0,33  
 RAMALLO -0,39  
 SAN PEDRO -0,32


**SUBSECRETARÍA DE PUERTOS, VÍAS NAVEGABLES Y MARINA MERCANTE**  
**DIRECCIÓN NACIONAL DE CONTROL DE PUERTOS Y VÍAS NAVEGABLES**







**RÍO DE LA PLATA - RÍO PARANÁ**

**RUTA DE ULTRAMAR**

PROFUNDIDADES MÍNIMAS DÍA: 07 de agosto de 2021

KM DESDE	KM HASTA	DENOMINACIÓN (Afectado a Régimen de Mareas)	KM CRÍTICO APROX.	ANCHO CANAL (m)	PROF. AL CERO (m)	OBSERVACIONES	FECHA ÚLTIMO RELEVAMIENTO
<b>RÍO DE LA PLATA</b>							
239,1	121,0	CANAL PUNTA INDIÓ	182,9	160	-10,70		11y12/07/2021
121,0	81,0	CANAL INTERMEDIO	154,6	100	-10,60		02/08/2021
81,0	57,0	PASO BANCO CHICO	76,6	100	-10,50		21y22/06/2021
57,0	37,0	RADA EXTERIOR	52,4	100	-11,40		17/06/2021
37,0	12,0	CANAL BROWN	12,0	144	-10,70		17y18/6/2021
12,0	42,0	CANAL ING. EMILIO MITRE	13,4	100	-10,80		14,15y16/06/2021
42,0	46,3	CANAL ING. EMILIO MITRE	42,4	100	-13,20		14,15y16/06/2021
46,3	49,8	CANAL ING. EMILIO MITRE	48,1	100	-11,40		14,15y16/06/2021
<b>RÍO PARANÁ DE LAS PALMAS</b>							
49,8	58,4	ISLA LUCHA	56,0	140	-11,20		21/05/2021
58,4	84,8	EV. ISLA LUCHA / TORDILLO	61,2	124	-11,50		21/05/2021
84,8	86,9	VUELTA DEL TORDILLO	86,7	164	-11,60		18/05/2021
86,9	88,6	EV. TORDILLO / HINOJO	87,9	188	-13,30		18/05/2021
88,6	90,4	VUELTA DEL HINOJO	88,8	221	-13,20		19/05/2021
90,4	92,2	EV. HINOJO / CAMPANA	91,5	184	-15,10		18/05/2021
92,2	99,0	VUELTA CAMPANA	96,3	164	-11,60		07/06/2021
99,0	99,7	EV. CAMPANA / VUELTA DEL ESTE	99,2	189	-12,30		18/05/2021
99,7	103,5	VUELTA DEL ESTE	100,3	259	-11,10		17/05/2021
103,5	112,4	EV. DEL ESTE / LOS BARBONES	107,0	122	-11,40		18/05/2021
112,4	121,3	VUELTA DE LOS BARBONES	120,0	205	-11,70		17/05/2021
121,3	125,0	EV. BARBONES / SAN ANTONIO	121,5	180	-12,80		17/05/2021
125,0	128,0	VUELTA SAN ANTONIO	126,1	238	-11,50		17/05/2021
128,0	128,9	EV. SAN ANTONIO / AB.LAS LIMAS	128,8	166	-14,10		14/05/2021
128,9	132,0	VUELTA ABAJO LAS LIMAS	129,9	166	-11,50		14/05/2021
132,0	133,7	VUELTA LAS LIMAS	132,8	213	-12,50	 (E)	14/05/2021
133,7	134,5	EV. LAS LIMAS / DEL PELADO	133,7	199	-14,10		14/05/2021
134,5	137,1	VUELTA DEL PELADO	136,2	227	-12,30		13/05/2021
137,1	139,3	EV. DEL PELADO / LOS PATOS	138,6	154	-12,00		13/05/2021
139,3	146,4	VUELTA LOS PATOS	142,0	186	-11,70		13/05/2021
146,4	157,0	CANCHA LARGA	155,6	172	-11,50	 (E)	12/05/2021
157,0	159,3	ZANJA MERCADAL	157,6	190	-11,90		12/05/2021
159,3	173,7	ANGOSTURA DE LA ISLETA	172,0	140	-11,50		11/05/2021
173,7	175,3	ANGOSTURA DE LA BASE	173,9	160	-11,70		10/05/2021
175,3	180,4	BIFURCACION	176,0	155	-11,50		10/05/2021
<b>RÍO PARANÁ</b>							
234,1	276,0	EP. BIFURCACION/AB.LOS RATONES	275,9	116	-11,70		15,19y20/07/2021

KM DESDE	KM HASTA	DENOMINACIÓN	KM CRÍTICO APROX.	ANCHO CANAL (m)	PROF. AL CERO (m)	ALT. HIDROM. (m)	PROF. EFECTIVA (m)	OBSERVACIONES	FECHA ÚLTIMO RELEVAMIENTO
276,0	286,6	EP. BIFURCACION / AB.LOS RATONES	276,0	116	-11,80	-0,32	11,48		15/07/2021
286,6	290,3	ABAJOS RATONES	288,5	116	-10,80	-0,34	10,46		15/07/2021
290,3	292,5	EP. AB.LOS RATONES / LOS RATONES	292,3	116	-10,80	-0,34	10,46		15/07/2021
292,5	296,4	LOS RATONES	295,4	116	-10,50	-0,35	10,15		15/07/2021
296,4	308,5	EP. LOS RATONES / ARRIBA OBLIGADO	308,4	116	-11,00	-0,37	10,63		13y14/07/2021
308,5	313,0	ARRIBA OBLIGADO	311,1	116	-10,30	-0,37	9,93		13/07/2021
313,0	315,0	EP. ARRIBA OBLIGADO/AB.LAS HERMANAS	314,9	116	-10,20	-0,38	9,82		13/07/2021
315,0	317,0	ABAJOS HERMANAS B.I.	316,1	116	-10,60	-0,38	10,22		13/07/2021
317,0	319,9	EP. AB.LAS HERMANAS / LAS HERMANAS	318,8	116	-10,60	-0,38	10,22		12/07/2021
319,9	325,3	LAS HERMANAS B.I.	324,3	116	-10,30	-0,38	9,92		03/08/2021
325,3	330,2	EP. LAS HERMANAS B.I. / CORT. ISLA NUEVA	325,3	116	-12,00	-0,38	11,62		08/07/2021
330,2	344,0	CORTADA ISLA NUEVA	339,8	116	-10,20	-0,36	9,84		7y8/07/2021
344,0	351,3	EP.CORTADA ISLA NUEVA / YAGUARON	344,0	132	-10,20	-0,35	9,85		07/07/2021
351,3	358,8	YAGUARON	352,3	116	-9,80	-0,34	9,46		5y6/07/2021
358,8	380,9	EP. YAGUARON / PARAGUAYO	374,1	116	-9,90	-0,35	9,55		22/07/2021
380,9	392,2	PARAGUAYO	389,0	116	-10,00	-0,33	9,67		01y02/07/2021
392,2	398,4	EP. PARAGUAYO / AB. ALVEAR	397,0	116	-10,30	-0,32	9,98		30/06/2021
398,4	400,4	ABAJOS ALVEAR	399,5	116	-9,80	-0,31	9,49		30/06/2021
400,4	403,4	EP. AB. ALVEAR/ALVEAR	401,7	116	-9,80	-0,31	9,49		30/06/2021
403,4	408,7	ALVEAR	407,7	116	-9,90	-0,30	9,60		29/06/2021
408,7	412,7	EP. ALVEAR/C. MUELLES PTO. ROSARIO	409,0	116	-9,80	-0,30	9,50		29/06/2021
412,7	418,5	C.MUELLES PUERTO ROSARIO	415,0	200	-9,50	-0,29	<b>9,21</b>		25,29y30/06/2021
418,5	428,8	EP. C.DE LOS MUELLES / BORGHI	428,6	116	-10,00	-0,29	9,71		28/06/2021
428,8	438,9	BORGHI	437,8	116	-9,70	-0,30	9,40		24y28/6/2021
438,9	449,8	EP. BORGHI/BELLA VISTA	446,8	116	-9,70	-0,30	9,40		24/06/2021
449,8	452,1	BELLA VISTA	451,4	116	-9,60	-0,29	9,31		23/06/2021
452,1	460,0	EP. BELLA VISTA / AB. CORRENTOSO	453,7	116	-9,60	-0,28	9,32		25/06/2021
460,0	472,3	EP. BELLA VISTA / AB. CORRENTOSO	470,4	116	-6,90	-0,24	6,66		26/04/2021
472,3	475,3	ABAJOS CORRENTOSO	474,5	116	-6,20	-0,23	5,97		26/04/2021
475,3	490,5	EP. AB. CORRENTOSO / PARANACITO	478,9	116	-5,70	-0,21	5,49		21/04/2021
490,5	494,5	PARANACITO	494,3	116	-6,00	-0,17	5,83		21/04/2021
494,5	503,0	EP. PARANACITO / TACUANI	495,1	116	-5,90	-0,17	5,73		21/04/2021
503,0	521,6	TACUANI	508,2	116	-5,60	-0,13	<b>5,47</b>	 (B)	21/07/2021
521,6	531,6	ABAJOS DIAMANTE	526,6	116	-6,80	-0,08	6,72		19/04/2021
531,6	542,2	LOS CHIVOS	536,8	116	-7,20	-0,07	7,13		05/08/2021
542,2	553,2	RAIGONES	547,5	116	-5,80	-0,11	5,69		06/08/2021
553,2	564,4	EP. RAIGONES/PARACAO	561,3	116	-6,70	-0,16	6,54		05/08/2021
564,4	568,8	PARACAO	568,3	116	-8,00	-0,19	7,81		04/08/2021
568,8	571,8	EP. PARACAO / ANIMAS	569,1	116	-8,50	-0,19	8,31		03/08/2021
571,8	574,5	ANIMAS	572,7	116	-6,10	-0,21	5,89		04/08/2021
574,5	578,7	EP. ANIMAS / TRAGADERO	576,4	116	-6,90	-0,22	6,68		02/08/2021
578,7	584,0	TRAGADERO	579,3	116	-6,00	-0,23	5,77		03/08/2021

 (A) DRAGA A. NUÑEZ CABEÇA DE VACA EN MANT.  (B) DRAGA A DE ALBURQUERQUE OPERAN  (C) DRAGA CAP NUÑEZ A LA ORDEN  
 (D) DRAGA AMERIGO VESPUCCIA A LA ORDEN  (E) DRAGA GIOVANNI VENTURI OPERANDO  (F) DRAGA HENRI PITOT DESMOVILIZADA

NOTA: Se emite en página web [www.argentina.gob.ar/puertos-vias-navegables-y-marina-mercante](http://www.argentina.gob.ar/puertos-vias-navegables-y-marina-mercante)