

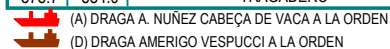
PARANÁ -0.21
 DIAMANTE -0.03
 SAN MARTÍN 0.03
 ROSARIO 0.04
 VILLA CONSTITUCIÓN 0.08
 SAN NICOLAS 0.16
 RAMALLO 0.03
 SAN PEDRO 0.12

SUBSECRETARÍA DE PUERTOS, VÍAS NAVEGABLES Y MARINA MERCANTE
DIRECCIÓN NACIONAL DE CONTROL DE PUERTOS Y VÍAS NAVEGABLES
RÍO DE LA PLATA - RÍO PARANÁ
ruta de ultramar

PROFUNDIDADES MÍNIMAS DÍA: 26 de julio de 2021

KM DESDE	KM HASTA	DENOMINACIÓN (Afectado a Régimen de Mareas)	KM CRÍTICO APROX.	ANCHO CANAL (m)	PROF. AL CERO (m)	OBSERVACIONES	FECHA ÚLTIMO RELEVAMIENTO
RÍO DE LA PLATA							
239.1	121.0	CANAL PUNTA INDIO	182.9	160	-10.70		11y12/07/2021
121.0	81.0	CANAL INTERMEDIO	114.2	100	-10.90		21/06/2021
81.0	57.0	PASO BANCO CHICO	76.6	100	-10.50		21y22/06/2021
57.0	37.0	RADA EXTERIOR	52.4	100	-11.40		17/06/2021
37.0	12.0	CANAL BROWN	12.0	144	-10.70		17y18/6/2021
12.0	42.0	CANAL ING. EMILIO MITRE	13.4	100	-10.80		14,15y16/06/2021
42.0	46.3	CANAL ING. EMILIO MITRE	42.4	100	-13.20		14,15y16/06/2021
46.3	49.8	CANAL ING. EMILIO MITRE	48.1	100	-11.40		14,15y16/06/2021
RÍO PARANÁ DE LAS PALMAS							
49.8	58.4	ISLA LUCHA	56.0	140	-11.20		21/05/2021
58.4	84.8	EV. ISLA LUCHA / TORDILLO	61.2	124	-11.50		21/05/2021
84.8	86.9	VUELTA DEL TORDILLO	86.7	164	-11.60		18/05/2021
86.9	88.6	EV. TORDILLO / HINOJO	87.9	188	-13.30		18/05/2021
88.6	90.4	VUELTA DEL HINOJO	88.8	221	-13.20		19/05/2021
90.4	92.2	EV. HINOJO / CAMPANA	91.5	184	-15.10		18/05/2021
92.2	99.0	VUELTA CAMPANA	96.3	164	-11.60		07/06/2021
99.0	99.7	EV. CAMPANA / VUELTA DEL ESTE	99.2	189	-12.30		18/05/2021
99.7	103.5	VUELTA DEL ESTE	100.3	259	-11.10		17/05/2021
103.5	112.4	EV. DEL ESTE / LOS BARBONES	107.0	122	-11.40		18/05/2021
112.4	121.3	VUELTA DE LOS BARBONES	120.0	205	-11.70		17/05/2021
121.3	125.0	EV. BARBONES / SAN ANTONIO	121.5	180	-12.80		17/05/2021
125.0	128.0	VUELTA SAN ANTONIO	126.1	238	-11.50		17/05/2021
128.0	128.9	EV. SAN ANTONIO / AB.LAS LIMAS	128.8	166	-14.10		14/05/2021
128.9	132.0	VUELTA ABAJO LAS LIMAS	129.9	166	-11.50		14/05/2021
132.0	133.7	VUELTA LAS LIMAS	132.8	213	-12.50		14/05/2021
133.7	134.5	EV. LAS LIMAS / DEL PELADO	133.7	199	-14.10		14/05/2021
134.5	137.1	VUELTA DEL PELADO	136.2	227	-12.30		13/05/2021
137.1	139.3	EV. DEL PELADO / LOS PATOS	138.6	154	-12.00		13/05/2021
139.3	146.4	VUELTA LOS PATOS	142.0	186	-11.70		13/05/2021
146.4	157.0	CANCHA LARGA	155.6	172	-11.50		12/05/2021
157.0	159.3	ZANJA MERCADAL	157.6	190	-11.90		12/05/2021
159.3	173.7	ANGOSTURA DE LA ISLETA	172.0	140	-11.50		11/05/2021
173.7	175.3	ANGOSTURA DE LA BASE	173.9	160	-11.70		10/05/2021
175.3	180.4	BIFURCACION	176.0	155	-11.50		10/05/2021
RÍO PARANÁ							
234.1	276.0	EP. BIFURCACION/AB.LOS RATONES	275.9	116	-11.70		15,19y20/07/2021

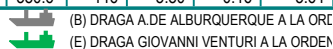
KM DESDE	KM HASTA	DENOMINACIÓN	KM CRÍTICO APROX.	ANCHO CANAL (m)	PROF. AL CERO (m)	ALT. HIDROM. (m)	PROF. EFECTIVA (m)	OBSERVACIONES	FECHA ÚLTIMO RELEVAMIENTO
276.0	286.6	EP. BIFURCACION / AB.LOS RATONES	276.0	116	-11.80	0.12	11.92		15/07/2021
286.6	290.3	ABAJO LOS RATONES	288.5	116	-10.80	0.10	10.90		15/07/2021
290.3	292.5	EP. AB.LOS RATONES / LOS RATONES	292.3	116	-10.80	0.09	10.89		15/07/2021
292.5	296.4	LOS RATONES	295.4	116	-10.50	0.08	10.58		15/07/2021
296.4	308.5	EP. LOS RATONES / ARRIBA OBLIGADO	308.4	116	-11.00	0.06	11.06		13y14/07/2021
308.5	313.0	ARRIBA OBLIGADO	311.1	116	-10.30	0.06	10.36		13/07/2021
313.0	315.0	EP. ARRIBA OBLIGADO/AB.LAS HERMANAS	314.9	116	-10.20	0.05	10.25		13/07/2021
315.0	317.0	ABAJO LAS HERMANAS B.I.	316.1	116	-10.60	0.05	10.65		13/07/2021
317.0	319.9	EP. AB.LAS HERMANAS / LAS HERMANAS	318.8	116	-10.60	0.04	10.64		12/07/2021
319.9	325.3	LAS HERMANAS B.I.	320.6	138	-10.40	0.05	10.45		12/07/2021
325.3	330.2	EP. LAS HERMANAS B.I. / CORT. ISLA NUEVA	325.3	116	-12.00	0.04	12.04		08/07/2021
330.2	344.0	CORTADA ISLA NUEVA	339.8	116	-10.20	0.09	10.29		7y8/07/2021
344.0	351.3	EP.CORTADA ISLA NUEVA / YAGUARON	344.0	132	-10.20	0.13	10.33		07/07/2021
351.3	358.8	YAGUARON	352.3	116	-9.80	0.14	9.94		5y6/07/2021
358.8	380.9	EP. YAGUARON / PARAGUAYO	374.1	116	-9.90	0.07	9.97		22/07/2021
380.9	392.2	PARAGUAYO	389.0	116	-10.00	0.06	10.06		01y02/07/2021
392.2	398.4	EP. PARAGUAYO / AB. ALVEAR	397.0	116	-10.30	0.06	10.36		30/06/2021
398.4	400.4	ABAJO ALVEAR	399.5	116	-9.80	0.05	9.85		30/06/2021
400.4	403.4	EP. AB. ALVEAR/ALVEAR	401.7	116	-9.80	0.05	9.85		30/06/2021
403.4	408.7	ALVEAR	407.7	116	-9.90	0.05	9.95		29/06/2021
408.7	412.7	EP. ALVEAR/C. MUELLES PTO. ROSARIO	409.0	116	-9.80	0.05	9.85		29/06/2021
412.7	418.5	C.MUELLES PUERTO ROSARIO	415.0	200	-9.50	0.04	9.54		25,29y30/06/2021
418.5	428.8	EP. C.DE LOS MUELLES / BORGHI	428.6	116	-10.00	0.04	10.04		28/06/2021
428.8	438.9	BORGHI	437.8	116	-9.70	0.03	9.73		24y28/6/2021
438.9	449.8	EP. BORGHI/BELLA VISTA	446.8	116	-9.70	0.03	9.73		24/06/2021
449.8	452.1	BELLA VISTA	451.4	116	-9.60	0.03	9.63		23/06/2021
452.1	460.0	EP. BELLA VISTA / AB. CORRENTOSO	453.7	116	-9.60	0.03	9.63		25/06/2021
460.0	472.3	EP. BELLA VISTA / AB. CORRENTOSO	470.4	116	-6.90	0.01	6.91		26/04/2021
472.3	475.3	ABAJO CORRENTOSO	474.5	116	-6.20	0.01	6.21		26/04/2021
475.3	490.5	EP. AB. CORRENTOSO / PARANACITO	478.9	116	-5.70	0.01	5.71		21/04/2021
490.5	494.5	PARANACITO	494.3	116	-6.00	0.00	6.00		21/04/2021
494.5	503.0	EP. PARANACITO / TACUANI	495.1	116	-5.90	0.00	5.90		21/04/2021
503.0	521.6	TACUANI	508.2	116	-5.60	-0.01	5.59		21/07/2021
521.6	531.6	ABAJO DIAMANTE	526.6	116	-6.80	-0.03	6.77		19/04/2021
531.6	542.2	LOS CHIVOS	536.8	116	-6.20	-0.04	6.16		16/04/2021
542.2	553.2	RAIGONES	552.7	116	-5.60	-0.08	5.52		15/04/2021
553.2	564.4	EP. RAIGONES/PARACAO	561.4	116	-6.30	-0.11	6.19		14/04/2021
564.4	568.8	PARACAO	568.4	116	-8.20	-0.12	8.08		14/04/2021
568.8	571.8	EP. PARACAO / ANIMAS	569.4	116	-9.00	-0.13	8.87		14/04/2021
571.8	574.5	ANIMAS	572.1	116	-6.00	-0.13	5.87		14/04/2021
574.5	578.7	EP. ANIMAS / TRAGADERO	575.6	116	-6.80	-0.14	6.66		13/04/2021
578.7	584.0	TRAGADERO	580.6	116	-5.80	-0.16	5.64		12-13y14/04/2021



(A) DRAGA A. NUÑEZ CABEÇA DE VACA A LA ORDEN



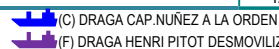
(D) DRAGA AMERIGO VESPUCCI A LA ORDEN



(B) DRAGA A.DE ALBUQUERQUE A LA ORDEN



(E) DRAGA GIOVANNI VENTURI A LA ORDEN



(C) DRAGA CAP.NUÑEZ A LA ORDEN



(F) DRAGA HENRI PITOT DESMOVILIZADA