


PARANÁ -0,32
 DIAMANTE -0,10
 SAN MARTÍN -0,15
 ROSARIO -0,23
 VILLA CONSTITUCIÓN -0,16
 SAN NICOLAS -0,08
 RAMALLO 0,03
 SAN PEDRO -0,10


SUBSECRETARÍA DE PUERTOS, VÍAS NAVEGABLES Y MARINA MERCANTE
DIRECCIÓN NACIONAL DE CONTROL DE PUERTOS Y VÍAS NAVEGABLES
RÍO DE LA PLATA - RÍO PARANÁ
ruta de ULTRAMAR

PROFUNDIDADES MÍNIMAS DÍA: 21 de julio de 2021


KM DESDE	KM HASTA	DENOMINACIÓN (Afectado a Régimen de Mareas)	KM CRÍTICO APROX.	ANCHO CANAL (m)	PROF. AL CERO (m)	OBSERVACIONES	FECHA ÚLTIMO RELEVAMIENTO
RÍO DE LA PLATA							
239,1	121,0	CANAL PUNTA INDIO	182,9	160	-10,70		11y12/07/2021
121,0	81,0	CANAL INTERMEDIO	114,2	100	-10,90		21/06/2021
81,0	57,0	PASO BANCO CHICO	76,6	100	-10,50		21y22/06/2021
57,0	37,0	RADA EXTERIOR	52,4	100	-11,40		17/06/2021
37,0	12,0	CANAL BROWN	12,0	144	-10,70		17y18/6/2021
12,0	42,0	CANAL ING. EMILIO MITRE	13,4	100	-10,80		14,15y16/06/2021
42,0	46,3	CANAL ING. EMILIO MITRE	42,4	100	-13,20		14,15y16/06/2021
46,3	49,8	CANAL ING. EMILIO MITRE	48,1	100	-11,40		14,15y16/06/2021
RÍO PARANÁ DE LAS PALMAS							
49,8	58,4	ISLA LUCHA	56,0	140	-11,20		21/05/2021
58,4	84,8	EV. ISLA LUCHA / TORDILLO	61,2	124	-11,50		21/05/2021
84,8	86,9	VUELTA DEL TORDILLO	86,7	164	-11,60		18/05/2021
86,9	88,6	EV. TORDILLO / HINOJO	87,9	188	-13,30		18/05/2021
88,6	90,4	VUELTA DEL HINOJO	88,8	221	-13,20		19/05/2021
90,4	92,2	EV. HINOJO / CAMPANA	91,5	184	-15,10		18/05/2021
92,2	99,0	VUELTA CAMPANA	96,3	164	-11,60		07/06/2021
99,0	99,7	EV. CAMPANA / VUELTA DEL ESTE	99,2	189	-12,30		18/05/2021
99,7	103,5	VUELTA DEL ESTE	100,3	259	-11,10		17/05/2021
103,5	112,4	EV. DEL ESTE / LOS BARBONES	107,0	122	-11,40		18/05/2021
112,4	121,3	VUELTA DE LOS BARBONES	120,0	205	-11,70		17/05/2021
121,3	125,0	EV. BARBONES / SAN ANTONIO	121,5	180	-12,80		17/05/2021
125,0	128,0	VUELTA SAN ANTONIO	126,1	238	-11,50		17/05/2021
128,0	128,9	EV. SAN ANTONIO / AB.LAS LIMAS	128,8	166	-14,10		14/05/2021
128,9	132,0	VUELTA ABAJO LAS LIMAS	129,9	166	-11,50		14/05/2021
132,0	133,7	VUELTA LAS LIMAS	132,8	213	-12,50		14/05/2021
133,7	134,5	EV. LAS LIMAS / DEL PELADO	133,7	199	-14,10		14/05/2021
134,5	137,1	VUELTA DEL PELADO	136,2	227	-12,30		13/05/2021
137,1	139,3	EV. DEL PELADO / LOS PATOS	138,6	154	-12,00		13/05/2021
139,3	146,4	VUELTA LOS PATOS	142,0	186	-11,70		13/05/2021
146,4	157,0	CANCHA LARGA	155,6	172	-11,50		12/05/2021
157,0	159,3	ZANJA MERCADAL	157,6	190	-11,90		12/05/2021
159,3	173,7	ANGOSTURA DE LA ISLETA	172,0	140	-11,50		11/05/2021
173,7	175,3	ANGOSTURA DE LA BASE	173,9	160	-11,70		10/05/2021
175,3	180,4	BIFURCACION	176,0	155	-11,50		10/05/2021
RÍO PARANÁ							
234,1	276,0	EP. BIFURCACION/AB.LOS RATONES	258,8	116	-10,50		15,16,19y20/01/2021

KM DESDE	KM HASTA	DENOMINACIÓN	KM CRÍTICO APROX.	ANCHO CANAL (m)	PROF. AL CERO (m)	ALT. HIDROM. (m)	PROF. EFECTIVA (m)	OBSERVACIONES	FECHA ÚLTIMO RELEVAMIENTO
276,0	286,6	EP. BIFURCACION / AB.LOS RATONES	276,0	116	-11,80	-0,10	11,70		15/07/2021
286,6	290,3	ABAJOS RATONES	288,5	116	-10,80	-0,07	10,73		15/07/2021
290,3	292,5	EP. AB.LOS RATONES / LOS RATONES	292,3	116	-10,80	-0,06	10,74		15/07/2021
292,5	296,4	LOS RATONES	295,4	116	-10,50	-0,05	10,45		15/07/2021
296,4	308,5	EP. LOS RATONES / ARRIBA OBLIGADO	308,4	116	-11,00	-0,01	10,99		13y14/07/2021
308,5	313,0	ARRIBA OBLIGADO	311,1	116	-10,30	-0,01	10,29		13/07/2021
313,0	315,0	EP. ARRIBA OBLIGADO/AB.LAS HERMANAS	314,9	116	-10,20	0,00	10,20		13/07/2021
315,0	317,0	ABAJOS LAS HERMANAS B.I.	316,1	116	-10,60	0,01	10,61		13/07/2021
317,0	319,9	EP. AB.LAS HERMANAS / LAS HERMANAS	318,8	116	-10,60	0,01	10,61		12/07/2021
319,9	325,3	LAS HERMANAS B.I.	320,6	138	-10,40	0,00	10,40		12/07/2021
325,3	330,2	EP. LAS HERMANAS B.I. / CORT. ISLA NUEVA	325,3	116	-12,00	0,01	12,01		08/07/2021
330,2	344,0	CORTADA ISLA NUEVA	339,8	116	-10,20	-0,02	10,18		7y8/07/2021
344,0	351,3	EP.CORTADA ISLA NUEVA / YAGUARON	344,0	132	-10,20	-0,05	10,15		07/07/2021
351,3	358,8	YAGUARON	352,3	116	-9,80	-0,10	9,70		5y6/07/2021
358,8	380,9	EP. YAGUARON / PARAGUAYO	374,1	116	-9,70	-0,17	9,53	Navegar a 110m de BVL KM 374	01y02/07/2021
380,9	392,2	PARAGUAYO	389,0	116	-10,00	-0,19	9,81		01y02/07/2021
392,2	398,4	EP. PARAGUAYO / AB. ALVEAR	397,0	116	-10,30	-0,20	10,10		30/06/2021
398,4	400,4	ABAJOS ALVEAR	399,5	116	-9,80	-0,21	9,59		30/06/2021
400,4	403,4	EP. AB. ALVEAR/ALVEAR	401,7	116	-9,80	-0,21	9,59		30/06/2021
403,4	408,7	ALVEAR	407,7	116	-9,90	-0,22	9,68		29/06/2021
408,7	412,7	EP. ALVEAR/C. MUELLES PTO. ROSARIO	409,0	116	-9,80	-0,22	9,58		29/06/2021
412,7	418,5	C.MUELLES PUERTO ROSARIO	415,0	200	-9,50	-0,23	9,27		25,29y30/06/2021
418,5	428,8	EP. C.DE LOS MUELLES / BORGHI	428,6	116	-10,00	-0,20	9,80		28/06/2021
428,8	438,9	BORGHI	437,8	116	-9,70	-0,18	9,52		24y28/6/2021
438,9	449,8	EP. BORGHI/BELLA VISTA	446,8	116	-9,70	-0,15	9,55		24/06/2021
449,8	452,1	BELLA VISTA	451,4	116	-9,60	-0,15	9,45		23/06/2021
452,1	460,0	EP. BELLA VISTA / AB. CORRENTOSO	453,7	116	-9,60	-0,15	9,45		25/06/2021
460,0	472,3	EP. BELLA VISTA / AB. CORRENTOSO	470,4	116	-6,90	-0,14	6,76		26/04/2021
472,3	475,3	ABAJOS CORRENTOSO	474,5	116	-6,20	-0,13	6,07		26/04/2021
475,3	490,5	EP. AB. CORRENTOSO / PARANACITO	478,9	116	-5,70	-0,13	5,57		21/04/2021
490,5	494,5	PARANACITO	494,3	116	-6,00	-0,12	5,88		21/04/2021
494,5	503,0	EP. PARANACITO / TACUANI	495,1	116	-5,90	-0,12	5,78		21/04/2021
503,0	521,6	TACUANI	508,3	116	-5,30	-0,11	5,19	 (A)	14/07/2021
521,6	531,6	ABAJOS DIAMANTE	526,6	116	-6,80	-0,10	6,70		19/04/2021
531,6	542,2	LOS CHIVOS	536,8	116	-6,20	-0,11	6,09		16/04/2021
542,2	553,2	RAIGONES	552,7	116	-5,60	-0,16	5,44		15/04/2021
553,2	564,4	EP. RAIGONES/PARACAO	561,4	116	-6,30	-0,19	6,11		14/04/2021
564,4	568,8	PARACAO	568,4	116	-8,20	-0,21	7,99		14/04/2021
568,8	571,8	EP. PARACAO / ANIMAS	569,4	116	-9,00	-0,22	8,78		14/04/2021
571,8	574,5	ANIMAS	572,1	116	-6,00	-0,23	5,77		14/04/2021
574,5	578,7	EP. ANIMAS / TRAGADERO	575,6	116	-6,80	-0,24	6,56		13/04/2021
578,7	584,0	TRAGADERO	580,6	116	-5,80	-0,25	5,55		12-13y14/04/2021

 (A) DRAGA A. NUÑEZ CABEÇA DE VACA OPERANDO

 (B) DRAGA A.DE ALBUQUERQUE A LA ORDEN

 (C) DRAGA CAP. NUÑEZ A LA ORDEN

 (D) DRAGA AMERIGO VESPUCCI A LA ORDEN

 (E) DRAGA GIOVANNI VENTURI A LA ORDEN

 (F) DRAGA HENRI PITOT DESMOVILIZADA

NOTA: Se emite en página web www.argentina.gov.ar/puertos-vias-navegables-y-marina-mercante