





PARANÁ 0,02
 DIAMANTE 0,32
 SAN MARTÍN 0,08
 ROSARIO 0,12
 VILLA CONSTITUCIÓN 0,08
 SAN NICOLAS 0,19
 RAMALLO 0,05
 SAN PEDRO 0,20


SUBSECRETARÍA DE PUERTOS, VÍAS NAVEGABLES Y MARINA MERCANTE
DIRECCIÓN NACIONAL DE CONTROL DE PUERTOS Y VÍAS NAVEGABLES
RÍO DE LA PLATA - RÍO PARANÁ
ruta de ULTRAMAR


PROFUNDIDADES MÍNIMAS DÍA: 08 de julio de 2021


| KM DESDE | KM HASTA | DENOMINACIÓN (Afectado a Régimen de Mareas) | KM CRÍTICO APROX. | ANCHO CANAL (m) | PROF. AL CERO (m) | OBSERVACIONES | FECHA ÚLTIMO RELEVAMIENTO |
|---------------------------------|----------|--|-------------------|-----------------|-------------------|---------------|---------------------------|
| RÍO DE LA PLATA | | | | | | | |
| 239,1 | 121,0 | CANAL PUNTA INDIO | 185,5 | 160 | -10,60 | | 23/03/2021 |
| 121,0 | 81,0 | CANAL INTERMEDIO | 114,2 | 100 | -10,90 | | 21/06/2021 |
| 81,0 | 57,0 | PASO BANCO CHICO | 76,6 | 100 | -10,50 | | 21y22/06/2021 |
| 57,0 | 37,0 | RADA EXTERIOR | 52,4 | 100 | -11,40 | | 17/06/2021 |
| 37,0 | 12,0 | CANAL BROWN | 12,0 | 144 | -10,70 | | 17y18/6/2021 |
| 12,0 | 42,0 | CANAL ING. EMILIO MITRE | 13,4 | 100 | -10,80 | | 14,15y16/06/2021 |
| 42,0 | 46,3 | CANAL ING. EMILIO MITRE | 42,4 | 100 | -13,20 | | 14,15y16/06/2021 |
| 46,3 | 49,8 | CANAL ING. EMILIO MITRE | 48,1 | 100 | -11,40 | | 14,15y16/06/2021 |
| RÍO PARANÁ DE LAS PALMAS | | | | | | | |
| 49,8 | 58,4 | ISLA LUCHA | 56,0 | 140 | -11,20 | | 21/05/2021 |
| 58,4 | 84,8 | EV. ISLA LUCHA / TORDILLO | 61,2 | 124 | -11,50 | | 21/05/2021 |
| 84,8 | 86,9 | VUELTA DEL TORDILLO | 86,7 | 164 | -11,60 | | 18/05/2021 |
| 86,9 | 88,6 | EV. TORDILLO / HINOJO | 87,9 | 188 | -13,30 | | 18/05/2021 |
| 88,6 | 90,4 | VUELTA DEL HINOJO | 88,8 | 221 | -13,20 | | 19/05/2021 |
| 90,4 | 92,2 | EV. HINOJO / CAMPANA | 91,5 | 184 | -15,10 | | 18/05/2021 |
| 92,2 | 99,0 | VUELTA CAMPANA | 96,3 | 164 | -11,60 | | 07/06/2021 |
| 99,0 | 99,7 | EV. CAMPANA / VUELTA DEL ESTE | 99,2 | 189 | -12,30 | | 18/05/2021 |
| 99,7 | 103,5 | VUELTA DEL ESTE | 100,3 | 259 | -11,10 | | 17/05/2021 |
| 103,5 | 112,4 | EV. DEL ESTE / LOS BARBONES | 107,0 | 122 | -11,40 | | 18/05/2021 |
| 112,4 | 121,3 | VUELTA DE LOS BARBONES | 120,0 | 205 | -11,70 | | 17/05/2021 |
| 121,3 | 125,0 | EV. BARBONES / SAN ANTONIO | 121,5 | 180 | -12,80 | | 17/05/2021 |
| 125,0 | 128,0 | VUELTA SAN ANTONIO | 126,1 | 238 | -11,50 | | 17/05/2021 |
| 128,0 | 128,9 | EV. SAN ANTONIO / AB.LAS LIMAS | 128,8 | 166 | -14,10 | | 14/05/2021 |
| 128,9 | 132,0 | VUELTA ABAJO LAS LIMAS | 129,9 | 166 | -11,50 | | 14/05/2021 |
| 132,0 | 133,7 | VUELTA LAS LIMAS | 132,8 | 213 | -12,50 | | 14/05/2021 |
| 133,7 | 134,5 | EV. LAS LIMAS / DEL PELADO | 133,7 | 199 | -14,10 | | 14/05/2021 |
| 134,5 | 137,1 | VUELTA DEL PELADO | 136,2 | 227 | -12,30 | | 13/05/2021 |
| 137,1 | 139,3 | EV. DEL PELADO / LOS PATOS | 138,6 | 154 | -12,00 | | 13/05/2021 |
| 139,3 | 146,4 | VUELTA LOS PATOS | 142,0 | 186 | -11,70 | | 13/05/2021 |
| 146,4 | 157,0 | CANCHA LARGA | 155,6 | 172 | -11,50 | | 12/05/2021 |
| 157,0 | 159,3 | ZANJA MERCADAL | 157,6 | 190 | -11,90 | | 12/05/2021 |
| 159,3 | 173,7 | ANGOSTURA DE LA ISLETA | 172,0 | 140 | -11,50 | | 11/05/2021 |
| 173,7 | 175,3 | ANGOSTURA DE LA BASE | 173,9 | 160 | -11,70 | | 10/05/2021 |
| 175,3 | 180,4 | BIFURCACION | 176,0 | 155 | -11,50 | | 10/05/2021 |
| RÍO PARANÁ | | | | | | | |
| 234,1 | 276,0 | EP. BIFURCACION/AB.LOS RATONES | 258,8 | 116 | -10,50 | | 15,16,19y20/01/2021 |


| KM DESDE | KM HASTA | DENOMINACIÓN | KM CRÍTICO APROX. | ANCHO CANAL (m) | PROF. AL CERO (m) | ALT. HIDROM. (m) | PROF. EFECTIVA (m) | OBSERVACIONES | FECHA ÚLTIMO RELEVAMIENTO |
|----------|----------|--|-------------------|-----------------|-------------------|------------------|--------------------|---|---------------------------|
| 276,0 | 286,6 | EP. BIFURCACION / AB.LOS RATONES | 276,1 | 116 | -11,70 | 0,20 | 11,90 | | 26/03/2021 |
| 286,6 | 290,3 | ABAJOS RATONES | 287,8 | 116 | -10,50 | 0,16 | 10,66 | | 25/03/2021 |
| 290,3 | 292,5 | EP. AB.LOS RATONES / LOS RATONES | 292,4 | 116 | -10,50 | 0,15 | 10,65 | | 25y29/03/2021 |
| 292,5 | 296,4 | LOS RATONES | 292,8 | 116 | -10,60 | 0,15 | 10,75 | | 25/03/2021 |
| 296,4 | 308,5 | EP. LOS RATONES / ARRIBA OBLIGADO | 308,4 | 116 | -10,40 | 0,10 | 10,50 | | 29/03/2021 |
| 308,5 | 313,0 | ARRIBA OBLIGADO | 310,8 | 116 | -10,00 | 0,09 | 10,09 |  (E) | 25/05/2021 |
| 313,0 | 315,0 | EP. ARRIBA OBLIGADO/AB.LAS HERMANAS | 314,9 | 136 | -11,10 | 0,08 | 11,18 | | 22/03/2021 |
| 315,0 | 317,0 | ABAJOS LAS HERMANAS B.I. | 316,9 | 116 | -10,00 | 0,07 | 10,07 | | 23/06/2021 |
| 317,0 | 319,9 | EP. AB.LAS HERMANAS / LAS HERMANAS | 319,4 | 133 | -10,60 | 0,07 | 10,67 | | 30/05/2021 |
| 319,9 | 325,3 | LAS HERMANAS B.I. | 320,0 | 142 | -10,10 | 0,08 | 10,18 | | 30/05/2021 |
| 325,3 | 330,2 | EP. LAS HERMANAS B.I. / CORT. ISLA NUEVA | 330,2 | 116 | -12,00 | 0,06 | 12,06 | | 18/03/2021 |
| 330,2 | 344,0 | CORTADA ISLA NUEVA | 343,9 | 116 | -10,00 | 0,15 | 10,15 | | 12y17/03/2021 |
| 344,0 | 351,3 | EP.CORTADA ISLA NUEVA / YAGUARON | 344,0 | 132 | -10,20 | 0,15 | 10,35 | | 07/07/2021 |
| 351,3 | 358,8 | YAGUARON | 352,3 | 116 | -9,80 | 0,17 | 9,97 | | 5y6/07/2021 |
| 358,8 | 380,9 | EP. YAGUARON / PARAGUAYO | 374,1 | 116 | -9,70 | 0,09 | 9,79 | Navegar a 110m de BVL KM 374 | 01y02/07/2021 |
| 380,9 | 392,2 | PARAGUAYO | 389,0 | 116 | -10,00 | 0,10 | 10,10 | | 01y02/07/2021 |
| 392,2 | 398,4 | EP. PARAGUAYO / AB. ALVEAR | 397,0 | 116 | -10,30 | 0,10 | 10,40 | | 30/06/2021 |
| 398,4 | 400,4 | ABAJOS ALVEAR | 399,5 | 116 | -9,80 | 0,11 | 9,91 | | 30/06/2021 |
| 400,4 | 403,4 | EP. AB. ALVEAR/ALVEAR | 401,7 | 116 | -9,80 | 0,11 | 9,91 | | 30/06/2021 |
| 403,4 | 408,7 | ALVEAR | 407,7 | 116 | -9,90 | 0,11 | 10,01 | | 29/06/2021 |
| 408,7 | 412,7 | EP. ALVEAR/C. MUELLES PTO. ROSARIO | 409,0 | 116 | -9,80 | 0,11 | 9,91 | | 29/06/2021 |
| 412,7 | 418,5 | C.MUELLES PUERTO ROSARIO | 415,0 | 200 | -9,50 | 0,12 | 9,62 |  (E) | 25,29y30/06/2021 |
| 418,5 | 428,8 | EP. C.DE LOS MUELLES / BORGHI | 428,6 | 116 | -10,00 | 0,10 | 10,10 | | 28/06/2021 |
| 428,8 | 438,9 | BORGHI | 437,8 | 116 | -9,70 | 0,09 | 9,79 | | 24y28/6/2021 |
| 438,9 | 449,8 | EP. BORGHI/BELLA VISTA | 446,8 | 116 | -9,70 | 0,08 | 9,78 | | 24/06/2021 |
| 449,8 | 452,1 | BELLA VISTA | 451,4 | 116 | -9,60 | 0,09 | 9,69 | | 23/06/2021 |
| 452,1 | 460,0 | EP. BELLA VISTA / AB. CORRENTOSO | 453,7 | 116 | -9,60 | 0,10 | 9,70 | | 25/06/2021 |
| 460,0 | 472,3 | EP. BELLA VISTA / AB. CORRENTOSO | 470,4 | 116 | -6,90 | 0,14 | 7,04 | | 26/04/2021 |
| 472,3 | 475,3 | ABAJOS CORRENTOSO | 474,5 | 116 | -6,20 | 0,15 | 6,35 | | 26/04/2021 |
| 475,3 | 490,5 | EP. AB. CORRENTOSO / PARANACITO | 478,9 | 116 | -5,70 | 0,17 | 5,87 | | 21/04/2021 |
| 490,5 | 494,5 | PARANACITO | 494,3 | 116 | -6,00 | 0,21 | 6,21 | | 21/04/2021 |
| 494,5 | 503,0 | EP. PARANACITO / TACUANI | 495,1 | 116 | -5,90 | 0,21 | 6,11 | | 21/04/2021 |
| 503,0 | 521,6 | TACUANI | 513,4 | 116 | -5,70 | 0,26 | 5,96 | | 19y20/04/2021 |
| 521,6 | 531,6 | ABAJOS DIAMANTE | 526,6 | 116 | -6,80 | 0,30 | 7,10 | | 19/04/2021 |
| 531,6 | 542,2 | LOS CHIVOS | 536,8 | 116 | -6,20 | 0,30 | 6,50 | | 16/04/2021 |
| 542,2 | 553,2 | RAIGONES | 552,7 | 116 | -5,60 | 0,23 | 5,83 | | 15/04/2021 |
| 553,2 | 564,4 | EP. RAIGONES/PARACAO | 561,4 | 116 | -6,30 | 0,19 | 6,49 | | 14/04/2021 |
| 564,4 | 568,8 | PARACAO | 568,4 | 116 | -8,20 | 0,16 | 8,36 | | 14/04/2021 |
| 568,8 | 571,8 | EP. PARACAO / ANIMAS | 569,4 | 116 | -9,00 | 0,16 | 9,16 | | 14/04/2021 |
| 571,8 | 574,5 | ANIMAS | 572,1 | 116 | -6,00 | 0,15 | 6,15 | | 14/04/2021 |
| 574,5 | 578,7 | EP. ANIMAS / TRAGADERO | 575,6 | 116 | -6,80 | 0,13 | 6,93 | | 13/04/2021 |
| 578,7 | 584,0 | TRAGADERO | 580,6 | 116 | -5,80 | 0,11 | 5,91 |  (A) | 12-13y14/04/2021 |


 (A) DRAGA A. NUÑEZ CABEÇA DE VACA OPERANDO

 (B) DRAGA A. DE ALBUQUERQUE DESMOV

 (C) DRAGA CAP. NUÑEZ A LA ORDEN

 (D) DRAGA AMERIGO VESPUCCI A LA ORDEN

 (E) DRAGA GIOVANNI VENTURI OPERANDO

 (F) DRAGA HENRI PITOT DESMOVILIZADA

NOTA: Se emite en página web www.argentina.gov.ar/puertos-vias-navegables-y-marina-mercante