





PARANÁ	4,31
DIAMANTE	4,88
SAN MARTÍN	4,76
ROSARIO	4,31
VILLA CONSTITUCIÓN	3,67
SAN NICOLAS	3,34
RAMALLO	3,00
SAN PEDRO	2,40

SUBSECRETARÍA DE PUERTOS, VÍAS NAVEGABLES Y MARINA MERCANTE
DIRECCIÓN NACIONAL DE CONTROL DE PUERTOS Y VÍAS NAVEGABLES

RÍO DE LA PLATA - RÍO PARANÁ
ruta de ULTRAMAR

PROFUNDIDADES MÍNIMAS DÍA: 05 de diciembre de 2018

KM DESDE	KM HASTA	DENOMINACIÓN (Afectado a Régimen de Mareas)	KM CRÍTICO APROX.	ANCHO CANAL (m)	PROF. AL CERO (m)	OBSERVACIONES	FECHA ÚLTIMO RELEVAMIENTO
RÍO DE LA PLATA							
239,1	121,0	CANAL PUNTA INDIÓ	147,2	100	10,50		25/10/2018
121,0	81,0	CANAL INTERMEDIO	112,4	100	-10,90		25/10/2018
81,0	57,0	PASO BANCO CHICO	58,6	100	-10,70		22/10/2018
57,0	37,0	RADA EXTERIOR	52,6	100	-11,30		17y18/10/2018
37,0	12,0	C. ACC. PTO.BUENOS AIRES	13,6	100	-10,50		16/10/2018
12,0	42,0	CANAL ING. EMILIO MITRE	23,8	100	-10,70		03/10/2018
42,0	46,3	CANAL ING. EMILIO MITRE	42,6	100	-12,70		08/10/2018
46,3	49,8	CANAL ING. EMILIO MITRE	47,1	100	-10,90		08/10/2018
RÍO PARANÁ DE LAS PALMAS							
49,8	58,4	ISLA LUCHA	55,8	140	-10,90		20/11/2018
58,4	84,8	EV. ISLA LUCHA / TORDILLO	61,2	122	-11,40		20/11/2018
84,8	86,9	VUELTA DEL TORDILLO	86,1	165	-11,00		05/10/2018
86,9	88,6	EV. TORDILLO / HINOJO	88,0	193	-11,30		09/10/2018
88,6	90,4	VUELTA DEL HINOJO	88,6	222	-12,10		05/10/2018
90,4	92,2	EV. HINOJO / CAMPANA	91,6	184	-15,60		04/10/2018
92,2	99,0	VUELTA CAMPANA	94,4	165	-12,00		04/10/2018
99,0	99,7	EV. CAMPANA / VUELTA DEL ESTE	99,1	175	-13,00		04/10/2018
99,7	103,5	VUELTA DEL ESTE	100,4	259	-11,80		04/10/2018
103,5	112,4	EV. DEL ESTE / LOS BARBONES	106,8	122	-11,40		03/10/2018
112,4	121,3	VUELTA DE LOS BARBONES	120,1	205	-11,80		03/10/2018
121,3	125,0	EV. BARBONES / SAN ANTONIO	121,5	175	-12,90		02/10/2018
125,0	128,0	VUELTA SAN ANTONIO	126,4	238	-11,80		01/10/2018
128,0	128,9	EV. SAN ANTONIO / AB.LAS LIMAS	128,9	166	-15,20		01/10/2018
128,9	132,0	VUELTA ABAJO LAS LIMAS	131,6	188	-12,00		01y02/10/2018
132,0	133,7	VUELTA LAS LIMAS	132,8	210	-12,20		28/09 y01/10/2018
133,7	134,5	EV. LAS LIMAS / DEL PELADO	134,0	200	-16,00		28/09/2018
134,5	137,1	VUELTA DEL PELADO	136,1	228	-11,60		28/09 y 01/10/2018
137,1	139,3	EV. DEL PELADO / LOS PATOS	138,8	140	-12,30		27/09/2018
139,3	146,4	VUELTA LOS PATOS	142,8	186	-11,80		03/12/2018
146,4	157,0	CANCHA LARGA	154,8	174	-11,60		03/12/2018
157,0	159,3	ZANJA MERCADAL	157,6	194	-12,00		23/11/2018
159,3	173,7	ANGOSTURA DE LA ISLETA	171,3	140	-11,20		21y23/11/2018
173,7	175,3	ANGOSTURA DE LA BASE	174,3	172	-11,20		21/11/2018
175,3	180,4	BIFURCACION	176,0	155	-11,15		22/11/2018
RÍO PARANÁ							
234,1	276,0	EP. BIFURCACION/AB.LOS RATONES	240,1	116	-11,90		6-7y8/11/2018

KM DESDE	KM HASTA	DENOMINACIÓN	KM CRÍTICO APROX.	ANCHO CANAL (m)	PROF. AL CERO (m)	ALT. HIDROM. (m)	PROF. EFECTIVA (m)	OBSERVACIONES	FECHA ÚLTIMO RELEVAMIENTO
276,0	286,6	EP. BIFURCACION / AB.LOS RATONES	283,5	116	-11,90	2,49	14,39		05y06/11/2018
286,6	290,6	ABAJOS RATONES	288,2	116	-10,20	2,55	12,75		06/11/2018
290,6	292,5	EP. AB.LOS RATONES / LOS RATONES	292,2	116	-10,90	2,60	13,50		05/11/2018
292,5	296,4	LOS RATONES	294,9	116	-10,00	2,63	12,63		06/11/2018
296,4	308,5	EP. LOS RATONES / ARRIBA OBLIGADO	308,5	116	-10,40	2,80	13,20		05/11/2018
308,5	313,0	ARRIBA OBLIGADO	311,5	116	-9,90	2,83	12,73		02/11/2018
313,0	315,0	EP. ARRIBA OBLIGADO/AB.LAS HERMANAS	314,9	116	-10,50	2,88	13,38		02/11/2018
315,0	317,0	ABAJOS HERMANAS B.I.	316,0	116	-10,08	2,89	12,97		01/11/2018
317,0	320,4	EP. AB.LAS HERMANAS / LAS HERMANAS	320,2	116	-10,00	2,94	12,94		31/10/2018
320,4	325,3	LAS HERMANAS B.I.	324,9	122	-9,80	3,00	12,80		30/10/2018
325,3	330,2	EP. LAS HERMANAS B.I. / CORT. ISLA NUEVA	325,4	116	-11,80	3,00	14,80		26/10/2018
330,2	344,0	CORTADA ISLA NUEVA	343,4	135	-9,70	3,22	12,92		25/10/2018
344,0	351,3	EP.CORTADA ISLA NUEVA / YAGUARON	344,1	128	-10,20	3,23	13,43		23/10/2018
351,3	358,8	YAGUARON	356,5	116	-9,40	3,38	12,78		22y24/10/2018
358,8	380,9	EP. YAGUARON / PARAGUAYO	374,6	116	-10,90	3,82	14,72		18/10/2018
380,9	392,2	PARAGUAYO	386,4	116	-9,40	3,92	13,32		16/10/2018
392,2	398,4	EP. PARAGUAYO / AB. ALVEAR	398,3	116	-9,20	4,07	13,27		11/10/2018
398,4	400,4	ABAJOS ALVEAR	399,7	116	-9,10	4,09	13,19		11/10/2018
400,4	403,4	EP. AB. ALVEAR/ALVEAR	402,4	116	-9,20	4,13	13,33		13/10/2018
403,4	408,7	ALVEAR	407,9	116	-8,90	4,20	13,10		10/10/2018
408,7	412,7	EP. ALVEAR/C. MUELLES PTO. ROSARIO	409,0	116	-9,40	4,22	13,62		10/10/2018
412,7	418,5	C.MUELLES PUERTO ROSARIO	417,2	200	-8,70	4,33	13,03		09/10/2018
418,5	429,3	EP. C.DE LOS MUELLES / BORGHI	418,6	198	-8,90	4,35	13,25		05/10/2018
429,3	438,9	BORGHI	437,0	116	-9,00	4,61	13,61		04/10/2018
438,9	449,8	EP. BORGHI/BELLA VISTA	446,5	116	-9,10	4,74	13,84		03/10/2018
449,8	452,1	BELLA VISTA	450,8	116	-8,80	4,76	13,56		02/10/2018
452,1	460,0	EP. BELLA VISTA / AB. CORRENTOSO	453,8	116	-8,60	4,77	13,37		29y30/10/2018
460,0	472,3	EP. BELLA VISTA / AB. CORRENTOSO	470,4	116	-7,00	4,79	11,79		29y30/10/2018
472,3	475,3	ABAJOS CORRENTOSO	475,0	116	-4,90	4,80	9,70		22/11/2018
475,3	490,5	EP. AB. CORRENTOSO / PARANACITO	478,9	116	-7,00	4,80	11,80		26/10/2018
490,5	494,5	PARANACITO	494,3	116	-5,80	4,83	10,63		25/10/2018
494,5	503,0	EP. PARANACITO / TACUANI	494,7	116	-5,80	4,83	10,63		23y24/10/2018
503,0	521,6	TACUANI	513,5	116	-5,10	4,85	9,95		23/11/2018
521,6	531,6	ABAJOS DIAMANTE	527,2	116	-5,90	4,87	10,77		16y18/10/2018

531,6	542,2	LOS CHIVOS	536,7	116	-6,50	4,85	11,35	12/10/2018
542,2	553,2	RAIGONES	552,4	116	-5,90	4,72	10,62	21/11/2018
553,2	564,4	EP. RAIGONES/PARACAO	561,0	116	-6,40	4,65	11,05	11/10/2018
564,4	568,8	PARACAO	567,5	116	-7,70	4,59	12,29	21/11/2018
568,8	571,8	EP. PARACAO / ANIMAS	569,5	116	-8,60	4,57	13,17	10/10/2018
571,8	574,5	ANIMAS	573,8	116	-5,70	4,54	10,24	20/11/2018
574,5	578,9	EP. ANIMAS / TRAGADERO	575,8	116	-8,20	4,52	12,72	09/10/2018
578,9	584,0	TRAGADERO	582,5	116	-5,40	4,47	9,87	20/11/2018



(A) OPERANDO DRAGA A. NUÑEZ CABEZA DE VACA



(B) DRAGA NIÑA OPERANDO



(C) OPERANDO DRAGA 256-C - CAP. NUÑEZ



(D) JAMES ENSOR DESMOVILIZADA



(E) DRAGA MANZANILLO II EN MANTENIM.



(F) DRAGA VESPUCCI EN MANTENIMIENTO

NOTA: Se emite en página web www.argentina.gob.ar/puertos-vias-navegables-y-marina-mercante