







**SUBSECRETARÍA DE PUERTOS, VÍAS NAVEGABLES Y MARINA MERCANTE**  
**DIRECCIÓN NACIONAL DE CONTROL DE PUERTOS Y VÍAS NAVEGABLES**  
**RÍO DE LA PLATA - RÍO PARANÁ**  
**ruta de ultramar**

PROFUNDIDADES MÍNIMAS DÍA: 23 de noviembre de 2018

KM DESDE	KM HASTA	DENOMINACIÓN (Afectado a Régimen de Mareas)	KM CRÍTICO APROX.	ANCHO CANAL (m)	PROF. AL CERO (m)	OBSERVACIONES	FECHA ÚLTIMO RELEVAMIENTO
<b>RIO DE LA PLATA</b>							
239.1	121.0	CANAL PUNTA INDIO	147.2	100	10.50		25/10/2018
121.0	81.0	CANAL INTERMEDIO	112.4	100	-10.90		25/10/2018
81.0	57.0	PASO BANCO CHICO	58.6	100	-10.70		22/10/2018
57.0	37.0	RADA EXTERIOR	52.6	100	-11.30		17y 18/10/2018
37.0	12.0	C. ACC. PTO. BUENOS AIRES	13.6	100	-10.50		16/10/2018
12.0	42.0	CANAL ING. EMILIO MITRE	23.8	100	-10.70		03/10/2018
42.0	46.3	CANAL ING. EMILIO MITRE	42.6	100	-12.70		08/10/2018
46.3	49.8	CANAL ING. EMILIO MITRE	47.1	100	-10.90		08/10/2018
<b>RIO PARANÁ DE LAS PALMAS</b>							
49.8	58.4	ISLA LUCHA	55.8	140	-10.90		20/11/2018
58.4	84.8	EV. ISLA LUCHA / TORDILLO	61.2	122	-11.40		20/11/2018
84.8	86.9	VUELTA DEL TORDILLO	86.1	165	-11.00		05/10/2018
86.9	88.6	EV. TORDILLO / HINOJO	88.0	193	-11.30		09/10/2018
88.6	90.4	VUELTA DEL HINOJO	88.6	222	-12.10		05/10/2018
90.4	92.2	EV. HINOJO / CAMPANA	91.6	184	-15.60		04/10/2018
92.2	99.0	VUELTA CAMPANA	94.4	165	-12.00		04/10/2018
99.0	99.7	EV. CAMPANA / VUELTA DEL ESTE	99.1	175	-13.00		04/10/2018
99.7	103.5	VUELTA DEL ESTE	100.4	259	-11.80		04/10/2018
103.5	112.4	EV. DEL ESTE / LOS BARBONES	106.8	122	-11.40		03/10/2018
112.4	121.3	VUELTA DE LOS BARBONES	120.1	205	-11.80		03/10/2018
121.3	125.0	EV. BARBONES / SAN ANTONIO	121.5	175	-12.90		02/10/2018
125.0	128.0	VUELTA SAN ANTONIO	126.4	238	-11.80		01/10/2018
128.0	128.9	EV. SAN ANTONIO / AB.LAS LIMAS	128.9	166	-15.20		01/10/2018
128.9	132.0	VUELTA ABAJO LAS LIMAS	131.6	188	-12.00		01y 02/10/2018
132.0	133.7	VUELTA LAS LIMAS	132.8	210	-12.20		28/09 y 01/10/2018
133.7	134.5	EV. LAS LIMAS / DEL PELADO	134.0	200	-16.00		28/09/2018
134.5	137.1	VUELTA DEL PELADO	136.1	228	-11.60		28/09 y 01/10/2018
137.1	139.3	EV. DEL PELADO / LOS PATOS	138.8	140	-12.30		27/09/2018
139.3	146.4	VUELTA LOS PATOS	141.8	186	-11.80	 (B) Hasta el 25/11	26y 27/09/2018
146.4	157.0	CANCHA LARGA	156.6	174	-11.60	 (E) Hasta 25/11	24y 26/09/2018
157.0	159.3	ZANJA MERCADAL	157.2	198	-11.70	 (B)	22/11/2018
159.3	173.7	ANGOSTURA DE LA ISLETA	171.4	140	-11.40	 (E)	19-20y 21/09/2018
173.7	175.3	ANGOSTURA DE LA BASE	174.3	172	-11.20		21/11/2018
175.3	180.4	BIFURCACION	176.0	155	-11.10		22/11/2018
<b>RIO PARANÁ</b>							
234.1	276.0	EP. BIFURCACION/AB.LOS RATONES	240.1	116	-11.90		6-7y 8/11/2018


KM DESDE	KM HASTA	DENOMINACIÓN	KM CRÍTICO APROX.	ANCHO CANAL (m)	PROF. AL CERO (m)	ALT. HIDROM. (m)	PROF. EFECTIVA (m)	OBSERVACIONES	FECHA ÚLTIMO RELEVAMIENTO
276.0	286.6	EP. BIFURCACION / AB.LOS RATONES	283.5	116	-11.90	2.43	14.33		05y06/11/2018
286.6	290.6	ABAJOS RATONES	288.2	116	-10.20	2.47	12.67		06/11/2018
290.6	292.5	EP. AB.LOS RATONES / LOS RATONES	292.2	116	-10.90	2.51	13.41		05/11/2018
292.5	296.4	LOS RATONES	294.9	116	-10.00	2.53	<b>12.53</b>		06/11/2018
296.4	308.5	EP. LOS RATONES / ARRIBA OBLIGADO	308.5	116	-10.40	2.65	13.05		05/11/2018
308.5	313.0	ARRIBA OBLIGADO	311.5	116	-9.90	2.68	12.58		02/11/2018
313.0	315.0	EP. ARRIBA OBLIGADO/AB.LAS HERMANAS	314.9	116	-10.50	2.71	13.21		02/11/2018
315.0	317.0	ABAJOS HERMANAS B.I.	316.0	116	-10.08	2.72	12.80		01/11/2018
317.0	320.4	EP. AB.LAS HERMANAS / LAS HERMANAS	320.2	116	-10.00	2.76	12.76		31/10/2018
320.4	325.3	LAS HERMANAS B.I.	324.9	122	-9.80	2.80	12.60		30/10/2018
325.3	330.2	EP. LAS HERMANAS B.I / CORT. ISLA NUEVA	325.4	116	-11.80	2.81	14.61		26/10/2018
330.2	344.0	CORTADA ISLA NUEVA	343.4	135	-9.70	3.04	12.74		25/10/2018
344.0	351.3	EP.CORTADA ISLA NUEVA / YAGUARON	344.1	128	-10.20	3.05	13.25		23/10/2018
351.3	358.8	YAGUARON	356.5	116	-9.40	3.22	12.62		22y24/10/2018
358.8	380.9	EP. YAGUARON / PARAGUAYO	374.6	116	-10.90	3.65	14.55		18/10/2018
380.9	392.2	PARAGUAYO	386.4	116	-9.40	3.76	13.16		16/10/2018
392.2	398.4	EP. PARAGUAYO / AB. ALVEAR	398.3	116	-9.20	3.93	13.13		11/10/2018
398.4	400.4	ABAJOS ALVEAR	399.7	116	-9.10	3.95	13.05		11/10/2018
400.4	403.4	EP. AB. ALVEAR/ALVEAR	402.4	116	-9.20	3.99	13.19		13/10/2018
403.4	408.7	ALVEAR	407.9	116	-8.90	4.07	12.97		10/10/2018
408.7	412.7	EP. ALVEAR/C. MUELLES PTO. ROSARIO	409.0	116	-9.40	4.08	13.48		10/10/2018
412.7	418.5	C.MUELLES PUERTO ROSARIO	417.2	200	-8.70	4.20	12.90		09/10/2018
418.5	429.3	EP. C.DE LOS MUELLES / BORGHI	418.6	198	-8.90	4.21	13.11		05/10/2018
429.3	438.9	BORGHI	437.0	116	-9.00	4.46	13.46		04/10/2018
438.9	449.8	EP. BORGHI/BELLA VISTA	446.5	116	-9.10	4.58	13.68		03/10/2018
449.8	452.1	BELLA VISTA	450.8	116	-8.80	4.61	13.41	 Hasta el 25/11	02/10/2018
452.1	460.0	EP. BELLA VISTA / AB. CORRENTOSO	453.8	116	-8.60	4.62	13.22		29y30/10/2018
460.0	472.3	EP. BELLA VISTA / AB. CORRENTOSO	470.4	116	-7.00	4.67	11.67		29y30/10/2018
472.3	475.3	ABAJOS CORRENTOSO	<b>475.0</b>	116	<b>-4.90</b>	4.68	<b>9.58</b>		<b>22/11/2018</b>
475.3	490.5	EP. AB. CORRENTOSO / PARANACITO	478.9	116	-7.00	4.69	11.69		26/10/2018
490.5	494.5	PARANACITO	494.3	116	-5.80	4.74	10.54		25/10/2018
494.5	503.0	EP. PARANACITO / TACUANI	494.7	116	-5.80	4.74	10.54		23y24/10/2018
503.0	521.6	TACUANI	510.8	116	-5.90	4.79	10.69	 (A)	19y22/10/2018
521.6	531.6	ABAJOS DIAMANTE	527.2	116	-5.90	4.84	10.74		16y18/10/2018
531.6	542.2	LOS CHIVOS	536.7	116	-6.50	4.83	11.33		12/10/2018
542.2	553.2	RAIGONES	552.4	116	-5.90	4.70	10.60		21/11/2018
553.2	564.4	EP. RAIGONES/PARACAO	561.0	116	-6.40	4.63	11.03		11/10/2018
564.4	568.8	PARACAO	567.5	116	-7.70	4.57	12.27		21/11/2018
568.8	571.8	EP. PARACAO / ANIMAS	569.5	116	-8.60	4.55	13.15		10/10/2018
571.8	574.5	ANIMAS	573.8	116	-5.70	4.52	10.22		20/11/2018
574.5	578.9	EP. ANIMAS / TRAGADERO	575.8	116	-8.20	4.50	12.70		09/10/2018
578.9	584.0	TRAGADERO	582.6	116	-6.20	4.44	10.64		09/10/2018

 (A) OPERANDO DRAGA A. NUÑEZ CABEZA DE VACA

 (B) DRAGA NIÑA OPERANDO

 (C) DRAGA 256-C - CAP. NUÑEZ EN MANTENIMIENTO

 (D) JAMES ENSOR DESMOVILIZADA

 (E) OPERANDO DRAGA MANZANILLO II

 (F) DRAGA VESPUCCI EN MANTENIMIENTO

NOTA: Se emite en página web [www.argentina.gob.ar/puertos-vias-navegables-y-marina-mercante](http://www.argentina.gob.ar/puertos-vias-navegables-y-marina-mercante)