




PARANÁ	3,19
DIAMANTE	3,58
SAN MARTÍN	3,30
ROSARIO	3,05
VILLA CONSTITUCIÓN	2,54
SAN NICOLAS	2,32
RAMALLO	2,01
SAN PEDRO	1,62


**SUBSECRETARÍA DE PUERTOS, VÍAS NAVEGABLES Y MARINA MERCANTE**  
**DIRECCIÓN NACIONAL DE CONTROL DE PUERTOS Y VÍAS NAVEGABLES**

**RÍO DE LA PLATA - RÍO PARANÁ**

**ruta de ultramar**

PROFUNDIDADES MÍNIMAS DÍA: 26 de octubre de 2018

KM DESDE	KM HASTA	DENOMINACIÓN (Afectado a Régimen de Mareas)	KM CRÍTICO APROX.	ANCHO CANAL (m)	PROF. AL CERO (m)	OBSERVACIONES	FECHA ÚLTIMO RELEVAMIENTO
239,1	121,0	<b>RÍO DE LA PLATA</b>					
		CANAL PUNTA INDIÓ	181,5	160	-10,40	 (E)	31/7 al 03/08/2018
121,0	81,0	CANAL INTERMEDIO	112,2	100	-10,90		12y13/09/2018
81,0	57,0	PASO BANCO CHICO	58,6	100	-10,70		11y12/09/2018
57,0	37,0	RADA EXTERIOR	52,6	100	-11,30		17y18/10/2018
37,0	12,0	C. ACC. PTO.BUENOS AIRES	13,6	100	-10,50	 (E) A partir del 28-10	16/10/2018
12,0	42,0	CANAL ING. EMILIO MITRE	23,8	100	-10,70		03/10/2018
42,0	46,3	CANAL ING. EMILIO MITRE	42,6	100	-12,70		08/10/2018
46,3	49,8	CANAL ING. EMILIO MITRE	47,1	100	-10,90		08/10/2018
		<b>RÍO PARANÁ DE LAS PALMAS</b>					
49,8	58,4	ISLA LUCHA	56,0	140	-10,80		08/10/2018
58,4	84,8	EV. ISLA LUCHA / TORDILLO	61,2	124	-10,80		08y09/10/2018
84,8	86,9	VUELTA DEL TORDILLO	86,1	165	-11,00		05/10/2018
86,9	88,6	EV. TORDILLO / HINOJO	88,0	193	-11,30		09/10/2018
88,6	90,4	VUELTA DEL HINOJO	88,6	222	-12,10		05/10/2018
90,4	92,2	EV. HINOJO / CAMPANA	91,6	184	-15,60		04/10/2018
92,2	99,0	VUELTA CAMPANA	94,4	165	-12,00		04/10/2018
99,0	99,7	EV. CAMPANA / VUELTA DEL ESTE	99,1	175	-13,00		04/10/2018
99,7	103,5	VUELTA DEL ESTE	100,4	259	-11,80		04/10/2018
103,5	112,4	EV. DEL ESTE / LOS BARBONES	106,8	122	-11,40		03/10/2018
112,4	121,3	VUELTA DE LOS BARBONES	120,1	205	-11,80		03/10/2018
121,3	125,0	EV. BARBONES / SAN ANTONIO	121,5	175	-12,90		02/10/2018
125,0	128,0	VUELTA SAN ANTONIO	126,7	245	-11,70		24/07/2018
128,0	128,9	EV. SAN ANTONIO / AB.LAS LIMAS	128,3	166	-15,20		01/10/2018
128,9	132,0	VUELTA ABAJO LAS LIMAS	131,6	188	-12,00		01y02/10/2018
132,0	133,7	VUELTA LAS LIMAS	132,8	210	-12,20		28/09 y01/10/2018
133,7	134,5	EV. LAS LIMAS / DEL PELADO	134,0	200	-16,00		28/09/2018
134,5	137,1	VUELTA DEL PELADO	136,1	228	-11,60		28/09 y 01/10/2018
137,1	139,3	EV. DEL PELADO / LOS PATOS	138,8	140	-12,30		27/09/2018
139,3	146,4	VUELTA LOS PATOS	141,8	186	-11,80		26y27/09/2018
146,4	157,0	CANCHA LARGA	156,6	174	-11,60		24y26/09/2018
157,0	159,3	ZANJA MERCADAL	157,8	214	-11,60		21/09/2018
159,3	173,7	ANGOSTURA DE LA ISLETA	171,4	140	-11,40		19-20y21/09/2018
173,7	175,3	ANGOSTURA DE LA BASE	174,2	172	-11,90		18/09/2018
175,3	180,4	BIFURCACION	179,5	155	-11,30	 (A) A partir del 28-10	20/09/2018
		<b>RÍO PARANÁ</b>					
234,1	276,0	EP. BIFURCACION/AB.LOS RATONES	241,0	116	-12,10		11/9 al 14/09/2018


KM DESDE	KM HASTA	DENOMINACIÓN	KM CRÍTICO APROX.	ANCHO CANAL (m)	PROF. AL CERO (m)	ALT. HIDROM. (m)	PROF. EFECTIVA (m)	OBSERVACIONES	FECHA ÚLTIMO RELEVAMIENTO
276,0	286,6	EP. BIFURCACION / AB.LOS RATONES	283,5	116	-11,30	1,68	12,98		11y12/09/2018
286,6	290,6	ABAJOS RATONES	289,0	116	-9,80	1,72	<b>11,52</b>	 (B)	12/09/2018
290,6	292,5	EP. AB.LOS RATONES / LOS RATONES	292,1	116	-11,30	1,75	13,05		07/09/2018
292,5	296,4	LOS RATONES	295,0	116	-10,40	1,77	12,17		06/09/2018
296,4	308,5	EP. LOS RATONES / ARRIBA OBLIGADO	307,6	116	-10,30	1,87	12,17		05/09/2018
308,5	313,0	ARRIBA OBLIGADO	311,6	116	-9,90	1,90	11,80		03y04/09/2018
313,0	315,0	EP. ARRIBA OBLIGADO/AB.LAS HERMANAS	314,9	116	-10,30	1,93	12,23		31/08/2018
315,0	317,0	ABAJOS HERMANAS B.I.	316,0	116	-9,60	1,94	11,54		29/08/2018
317,0	320,4	EP. AB.LAS HERMANAS / LAS HERMANAS	319,0	116	-10,00	1,96	11,96		27/08/2018
320,4	325,3	LAS HERMANAS B.I.	324,3	120	-9,90	2,00	11,90		28/08/2018
325,3	330,2	EP. LAS HERMANAS B.I. / CORT. ISLA NUEVA	325,3	116	-12,00	2,01	14,01		24/08/2018
330,2	344,0	CORTADA ISLA NUEVA	339,6	116	-9,50	2,17	11,67		24/08/2018
344,0	351,3	EP.CORTADA ISLA NUEVA / YAGUARON	344,1	128	-10,20	2,22	12,42		23/10/2018
351,3	358,8	YAGUARON	356,5	116	-9,40	2,36	11,76		22y24/10/2018
358,8	380,9	EP. YAGUARON / PARAGUAYO	374,6	116	-10,90	2,64	13,54		18/10/2018
380,9	392,2	PARAGUAYO	386,4	116	-9,40	2,74	12,14		16/10/2018
392,2	398,4	EP. PARAGUAYO / AB. ALVEAR	398,3	116	-9,20	2,86	12,06		11/10/2018
398,4	400,4	ABAJOS ALVEAR	399,7	116	-9,10	2,88	11,98		11/10/2018
400,4	403,4	EP. AB. ALVEAR/ALVEAR	402,4	116	-9,20	2,91	12,11		13/10/2018
403,4	408,7	ALVEAR	407,9	116	-8,90	2,96	11,86		10/10/2018
408,7	412,7	EP. ALVEAR/C. MUELLES PTO. ROSARIO	409,0	116	-9,40	2,98	12,38		10/10/2018
412,7	418,5	C.MUELLES PUERTO ROSARIO	417,2	200	-8,70	3,06	11,76		09/10/2018
418,5	429,3	EP. C.DE LOS MUELLES / BORGHI	418,6	198	-8,90	3,07	11,97		05/10/2018
429,3	438,9	BORGHI	437,0	116	-9,00	3,21	12,21		04/10/2018
438,9	449,8	EP. BORGHI/BELLA VISTA	446,5	116	-9,10	3,29	12,39		03/10/2018
449,8	452,1	BELLA VISTA	450,8	116	-8,80	3,31	12,11		02/10/2018
452,1	460,0	EP. BELLA VISTA / AB. CORRENTOSO	452,2	116	-8,50	3,31	11,81		21/09/2018
460,0	472,3	EP. BELLA VISTA / AB. CORRENTOSO	470,5	116	-7,15	3,37	10,52		25y26/07/2018
472,3	475,3	ABAJOS CORRENTOSO	473,1	116	-5,70	3,38	9,08		25/07/2018
475,3	490,5	EP. AB. CORRENTOSO / PARANACITO	475,3	116	-6,70	3,39	10,09		25/07/2018
490,5	494,5	PARANACITO	<b>494,3</b>	116	-5,80	3,45	9,25		<b>25/10/2018</b>
494,5	503,0	EP. PARANACITO / TACUANI	495,4	116	-5,50	3,46	<b>8,96</b>		24/07/2018
503,0	521,6	TACUANI	513,2	116	-5,50	3,51	9,01		17/07/2018
521,6	531,6	ABAJOS DIAMANTE	527,2	116	-5,90	3,56	9,46		16y18/10/2018


531,6	542,2	LOS CHIVOS	536,7	116	-6,50	3,56	10,06	12/10/2018
542,2	553,2	RAIGONES	552,9	116	-6,00	3,47	9,47	11/10/2018
553,2	564,4	EP. RAIGONES/PARACAO	561,0	116	-6,40	3,42	9,82	11/10/2018
564,4	568,8	PARACAO	564,5	116	-7,80	3,40	11,20	10/10/2018
568,8	571,8	EP. PARACAO / ANIMAS	569,5	116	-8,60	3,37	11,97	10/10/2018
571,8	574,5	ANIMAS	573,5	116	-6,10	3,35	9,45	10/10/2018
574,5	578,9	EP. ANIMAS / TRAGADERO	575,8	116	-8,20	3,33	11,53	09/10/2018
578,9	584,0	TRAGADERO	582,6	116	-6,20	3,30	9,50	09/10/2018


 (A) OPERANDO DRAGA A. NUÑEZ CABEZA DE VACA

 (B) OPERANDO DRAGA NIÑA

 (C) DRAGA 256-C - CAP. NUÑEZ EN MANTENIMIENTO

 (D) JAMES ENSOR DESMOVILIZADA

 (E) OPERANDO DRAGA MANZANILLO II

 (F) DRAGA VESPUCCI DESMOVILIZADA

NOTA: Se emite en página web [www.argentina.gob.ar/puertos-vias-navegables-y-marina-mercante](http://www.argentina.gob.ar/puertos-vias-navegables-y-marina-mercante)