




**SUBSECRETARÍA DE PUERTOS, VÍAS NAVEGABLES Y MARINA MERCANTE**  
**DIRECCIÓN NACIONAL DE CONTROL DE PUERTOS Y VÍAS NAVEGABLES**  
**RÍO DE LA PLATA - RÍO PARANÁ**  
**ruta de ultramar**

PROFUNDIDADES MÍNIMAS DÍA: 1 de octubre de 2018

KM DESDE	KM HASTA	DENOMINACIÓN (Afectado a Régimen de Mareas)	KM CRÍTICO APROX.	ANCHO CANAL (m)	PROF. AL CERO (m)	OBSERVACIONES		FECHA ÚLTIMO RELEVAMIENTO
239,1	121,0	<b>RIO DE LA PLATA</b>	181,5	160	-10,40			31/7 al 03/08/2018
121,0	81,0	CANAL PUNTA INDIÓ	112,2	100	-10,90			12y13/09/2018
81,0	57,0	PASO BANCO CHICO	58,6	100	-10,70			11y12/09/2018
57,0	37,0	RADA EXTERIOR	50,4	100	-11,30			18y19/08/2018
37,0	12,0	C. ACC. PTO.BUENOS AIRES	12,0	210	-10,60			19y23/07/2018
12,0	42,0	CANAL ING. EMILIO MITRE	15,0	100	-10,80			19-20y21/03/2018
42,0	46,3	CANAL ING. EMILIO MITRE	42,4	100	-13,10			19-20y21/03/2018
46,3	49,8	CANAL ING. EMILIO MITRE	47,0	100	-10,80			19-20y21/03/2018
		<b>RIO PARANÁ DE LAS PALMAS</b>						
49,8	58,4	ISLA LUCHA	56,2	140	-10,80			02/08/2018
58,4	84,8	EV. ISLA LUCHA / TORDILLO	60,0	131	-11,10			02y03/08/2018
84,8	86,9	VUELTA DEL TORDILLO	86,1	165	-11,10			01/08/2018
86,9	88,6	EV. TORDILLO / HINOJO	88,1	204	-11,90			31/07/2018
88,6	90,4	VUELTA DEL HINOJO	88,6	220	-12,30			30y31/07/2018
90,4	92,2	EV. HINOJO / CAMPANA	91,6	185	-15,20			30/07/2018
92,2	99,0	VUELTA CAMPANA	94,4	165	-11,50			27y30/07/2018
99,0	99,7	EV. CAMPANA / VUELTA DEL ESTE	99,1	174	-13,00			27/07/2018
99,7	103,5	VUELTA DEL ESTE	100,4	260	-10,80	 (A)		24/07/2018
103,5	112,4	EV. DEL ESTE / LOS BARBONES	107,2	122	-11,40			25/07/2018
112,4	121,3	VUELTA DE LOS BARBONES	120,1	205	-11,30			26/07/2018
121,3	125,0	EV. BARBONES / SAN ANTONIO	121,5	177	-12,70			25/07/2018
125,0	128,0	VUELTA SAN ANTONIO	126,7	245	-11,70			24/07/2018
128,0	128,9	EV. SAN ANTONIO / AB.LAS LIMAS	128,8	166	-15,40			23/07/2018
128,9	132,0	VUELTA ABAJO LAS LIMAS	131,9	194	-11,80			23y24/07/2018
132,0	133,7	VUELTA LAS LIMAS	132,0	200	-12,00			23y24/07/2018
133,7	134,5	EV. LAS LIMAS / DEL PELADO	134,1	200	-16,10			23/07/2018
134,5	137,1	VUELTA DEL PELADO	136,0	219	-11,30			20y26/07/2018
137,1	139,3	EV. DEL PELADO / LOS PATOS	138,8	140	-12,30	La Determinante se encuentra sobre veril Rojo		27/09/2018
139,3	146,4	VUELTA LOS PATOS	141,8	186	-11,80	La Determinante se encuentra sobre veril Rojo		26y27/09/2018
146,4	157,0	CANCHA LARGA	156,6	174	-11,60			24y26/09/2018
157,0	159,3	ZANJA MERCADAL	157,8	214	-11,60			21/09/2018
159,3	173,7	ANGOSTURA DE LA ISLETA	171,4	140	-11,40			19-20y21/09/2018
173,7	175,3	ANGOSTURA DE LA BASE	174,2	172	-11,90			18/09/2018
175,3	180,4	BIFURCACION	179,5	155	-11,30			20/09/2018
		<b>RIO PARANÁ</b>						
234,1	276,0	EP. BIFURCACION/AB.LOS RATONES	241,0	116	-12,10			11/9 al 14/09/2018

KM DESDE	KM HASTA	DENOMINACIÓN	KM CRÍTICO APROX.	ANCHO CANAL (m)	PROF. AL CERO (m)	ALT. HIDROM. (m)	PROF. EFECTIVA (m)	OBSERVACIONES	FECHA ÚLTIMO RELEVAMIENTO
276,0	286,6	EP. BIFURCACION / AB.LOS RATONES	283,5	116	-11,30	1,47	12,77		11y12/09/2018
286,6	290,6	ABAJOS RATONES	289,0	116	-9,80	1,45	11,25		12/09/2018
290,6	292,5	EP. AB.LOS RATONES / LOS RATONES	292,1	116	-11,30	1,43	12,73		07/09/2018
292,5	296,4	LOS RATONES	295,0	116	-10,40	1,42	11,82		06/09/2018
296,4	308,5	EP. LOS RATONES / ARRIBA OBLIGADO	307,6	116	-10,30	1,37	11,67		05/09/2018
308,5	313,0	ARRIBA OBLIGADO	311,6	116	-9,90	1,35	11,25		03y04/09/2018
313,0	315,0	EP. ARRIBA OBLIGADO/AB.LAS HERMANAS	314,9	116	-10,30	1,34	11,64		31/08/2018
315,0	317,0	ABAJOS HERMANAS B.I.	316,0	116	-9,60	1,34	10,94		29/08/2018
317,0	320,4	EP. AB.LAS HERMANAS / LAS HERMANAS	319,0	116	-10,00	1,32	11,32		27/08/2018
320,4	325,3	LAS HERMANAS B.I.	324,3	120	-9,90	1,30	11,20		28/08/2018
325,3	330,2	EP. LAS HERMANAS B.I. / CORT. ISLA NUEVA	325,3	116	-12,00	1,30	13,30		24/08/2018
330,2	344,0	CORTADA ISLA NUEVA	339,6	116	-9,50	1,43	10,93		24/08/2018
344,0	351,3	EP.CORTADA ISLA NUEVA / YAGUARON	344,1	135	-10,10	1,46	11,56		21/08/2018
351,3	358,8	YAGUARON	356,7	116	-9,39	1,57	10,96		17/08/2018
358,8	380,9	EP. YAGUARON / PARAGUAYO	374,0	116	-10,60	1,41	12,01		16/08/2018
380,9	392,2	PARAGUAYO	388,7	110	-9,00	1,60	10,60		13y14/08/2018
392,2	398,4	EP. PARAGUAYO / AB. ALVEAR	398,4	116	-8,85	1,67	10,52		18/09/2018
398,4	400,4	ABAJOS ALVEAR	398,4	100	-9,10	1,67	10,77		09/08/2018
400,4	403,4	EP. AB. ALVEAR/ALVEAR	402,0	116	-8,70	1,69	10,39		20/09/2018
403,4	408,7	ALVEAR	408,2	116	-8,70	1,73	10,43		20/09/2018
408,7	412,7	EP. ALVEAR/C. MUELLES PTO. ROSARIO	409,0	116	-9,80	1,74	11,54		06/08/2018
412,7	418,5	C.MUELLES PUERTO ROSARIO	416,5	200	-8,90	1,79	10,69	 (B)	03/08/2018
418,5	429,3	EP. C.DE LOS MUELLES / BORCHI	418,9	196	-9,15	1,79	10,94		03/08/2018
429,3	438,9	BORCHI	431,8	116	-9,30	1,81	11,11	 (B)	30/07/2018
438,9	449,8	EP. BORCHI/BELLA VISTA	449,6	116	-8,91	1,84	10,75		01/08/2018
449,8	452,1	BELLA VISTA	450,8	100	-8,60	1,85	10,45	Determinante sobre veril Verde	21/09/2018
452,1	460,0	EP. BELLA VISTA / AB. CORRENTOSO	452,2	116	-8,50	1,86	10,36		21/09/2018
460,0	472,3	EP. BELLA VISTA / AB. CORRENTOSO	470,5	116	-7,15	1,95	9,10		25y26/07/2018
472,3	475,3	ABAJOS CORRENTOSO	473,1	116	-5,70	1,96	7,66		25/07/2018
475,3	490,5	EP. AB. CORRENTOSO / PARANACITO	475,3	116	-6,70	1,97	8,67		25/07/2018
490,5	494,5	PARANACITO	494,0	116	-5,80	2,06	7,86		18y25/07/2018
494,5	503,0	EP. PARANACITO / TACUANI	495,4	116	-5,50	2,07	7,57		24/07/2018
503,0	521,6	TACUANI	513,2	116	-5,50	2,15	7,65		17/07/2018
521,6	531,6	ABAJOS DIAMANTE	526,9	116	-6,00	2,22	8,22		24/07/2018
531,6	542,2	LOS CHIVOS	537,1	116	-6,10	2,23	8,33		20y23/07/2018
542,2	553,2	RAIGONES	552,5	116	-6,00	2,18	8,18		16y23/07/2018
553,2	564,4	EP. RAIGONES/PARACAO	561,0	116	-6,00	2,15	8,15		16/07/2018
564,4	568,8	PARACAO	567,4	116	-7,20	2,12	9,32		13/07/2018
568,8	571,8	EP. PARACAO / ANIMAS	571,8	116	-8,50	2,11	10,61		13/07/2018
571,8	574,5	ANIMAS	573,8	116	-6,00	2,10	8,10		13/07/2018
574,5	578,9	EP. ANIMAS / TRAGADERO	575,0	116	-8,00	2,10	10,10		13/07/2018
578,9	584,0	TRAGADERO	581,5	116	-6,00	2,07	8,07		12/07/2018



(A) OPERANDO DRAGA A. NUÑEZ CABEZA DE VACA



(B) OPERANDO DRAGA NIÑA



(C) DRAGA 256-C - CAP. NUÑEZ MANTENIMIENTO

(D) JAMES ENSOR DESMOVILIZADA



(E) DRAGA MANZANILLO II DESMOVILIZADA



(F) DRAGA VESPUCCI DESMOVILIZADA

NOTA: Se emite en página web [www.argentina.gob.ar/puertos-vias-navegables-y-marina-mercante](http://www.argentina.gob.ar/puertos-vias-navegables-y-marina-mercante)