







SUBSECRETARÍA DE PUERTOS, VÍAS NAVEGABLES Y MARINA MERCANTE
DIRECCIÓN NACIONAL DE CONTROL DE PUERTOS Y VÍAS NAVEGABLES
RÍO DE LA PLATA - RÍO PARANÁ
ruta de ultramar

PROFUNDIDADES MÍNIMAS DÍA: 21 de septiembre de 2018

KM DESDE	KM HASTA	DENOMINACIÓN (Afectado a Régimen de Mareas)	KM CRÍTICO APROX.	ANCHO CANAL (m)	PROF. AL CERO (m)	OBSERVACIONES	FECHA ÚLTIMO RELEVAMIENTO
RIO DE LA PLATA							
239.1	121.0	CANAL PUNTA INDIO	181.5	160	-10.40		31/7 al 03/08/2018
121.0	81.0	CANAL INTERMEDIO	112.2	100	-10.90		12y 13/09/2018
81.0	57.0	PASO BANCO CHICO	58.6	100	-10.70		11y 12/09/2018
57.0	37.0	RADA EXTERIOR	50.4	100	-11.30	 (B)  (E)	18y 19/08/2018
37.0	12.0	C. ACC. PTO. BUENOS AIRES	12.0	210	-10.60		19y 23/07/2018
12.0	42.0	CANAL ING. EMILIO MITRE	15.0	100	-10.80		19-20y 21/03/2018
42.0	46.3	CANAL ING. EMILIO MITRE	42.4	100	-13.10		19-20y 21/03/2018
46.3	49.8	CANAL ING. EMILIO MITRE	47.0	100	-10.80		19-20y 21/03/2018
RIO PARANÁ DE LAS PALMAS							
49.8	58.4	ISLA LUCHA	56.2	140	-10.80		02/08/2018
58.4	84.8	EV. ISLA LUCHA / TORDILLO	60.0	131	-11.10		02y 03/08/2018
84.8	86.9	VUELTA DEL TORDILLO	86.1	165	-11.10		01/08/2018
86.9	88.6	EV. TORDILLO / HINOJO	88.1	204	-11.90		31/07/2018
88.6	90.4	VUELTA DEL HINOJO	88.6	220	-12.30		30y 31/07/2018
90.4	92.2	EV. HINOJO / CAMPANA	91.6	185	-15.20		30/07/2018
92.2	99.0	VUELTA CAMPANA	94.4	165	-11.50		27y 30/07/2018
99.0	99.7	EV. CAMPANA / VUELTA DEL ESTE	99.1	174	-13.00		27/07/2018
99.7	103.5	VUELTA DEL ESTE	100.4	260	-10.80		24/07/2018
103.5	112.4	EV. DEL ESTE / LOS BARBONES	107.2	122	-11.40		25/07/2018
112.4	121.3	VUELTA DE LOS BARBONES	120.1	205	-11.30		26/07/2018
121.3	125.0	EV. BARBONES / SAN ANTONIO	121.5	177	-12.70		25/07/2018
125.0	128.0	VUELTA SAN ANTONIO	126.7	245	-11.70		24/07/2018
128.0	128.9	EV. SAN ANTONIO / AB.LAS LIMAS	128.8	166	-15.40		23/07/2018
128.9	132.0	VUELTA ABAJO LAS LIMAS	131.9	194	-11.80		23y 24/07/2018
132.0	133.7	VUELTA LAS LIMAS	132.0	200	-12.00		23y 24/07/2018
133.7	134.5	EV. LAS LIMAS / DEL PELADO	134.1	200	-16.10		23/07/2018
134.5	137.1	VUELTA DEL PELADO	136.0	219	-11.30	 (A)	20y 26/07/2018
137.1	139.3	EV. DEL PELADO / LOS PATOS	138.8	140	-12.60		25/07/2018
139.3	146.4	VUELTA LOS PATOS	141.7	186	-11.70	 (C)	19y 20/07/2018
146.4	157.0	CANCHA LARGA	156.8	174	-11.70		18/07/2018
157.0	159.3	ZANJA MERCADAL	157.5	188	-12.30	 (C)	17y 18/07/2018
159.3	173.7	ANGOSTURA DE LA ISLETA	172.2	140	-11.50		12y 13/07/2018
173.7	175.3	ANGOSTURA DE LA BASE	174.2	172	-11.90		18/09/2018
175.3	180.4	BIFURCACION	179.5	155	-11.30		20/09/2018
RIO PARANÁ							
234.1	276.0	EP. BIFURCACION/AB.LOS RATONES	241.0	116	-12.10		11/9 al 14/09/2018


KM DESDE	KM HASTA	DENOMINACIÓN	KM CRÍTICO APROX.	ANCHO CANAL (m)	PROF. AL CERO (m)	ALT. HIDROM. (m)	PROF. EFECTIVA (m)	OBSERVACIONES	FECHA ÚLTIMO RELEVAMIENTO
276.0	286.6	EP. BIFURCACION / AB.LOS RATONES	283.5	116	-11.30	1.02	12.32		11y 12/09/2018
286.6	290.6	ABAJOS RATONES	289.0	116	-9.80	1.04	10.84		12/09/2018
290.6	292.5	EP. AB.LOS RATONES / LOS RATONES	292.1	116	-11.30	1.05	12.35		07/09/2018
292.5	296.4	LOS RATONES	295.0	116	-10.40	1.06	11.46		06/09/2018
296.4	308.5	EP. LOS RATONES / ARRIBA OBLIGADO	307.6	116	-10.30	1.10	11.40		05/09/2018
308.5	313.0	ARRIBA OBLIGADO	311.6	116	-9.90	1.11	11.01		03y 04/09/2018
313.0	315.0	EP. ARRIBA OBLIGADO/AB.LAS HERMANAS	314.9	116	-10.30	1.12	11.42		31/08/2018
315.0	317.0	ABAJOS HERMANAS B.I.	316.0	116	-9.60	1.12	10.72		29/08/2018
317.0	320.4	EP. AB.LAS HERMANAS / LAS HERMANAS	319.0	116	-10.00	1.13	11.13		27/08/2018
320.4	325.3	LAS HERMANAS B.I.	324.3	120	-9.90	1.15	11.05		28/08/2018
325.3	330.2	EP. LAS HERMANAS B.I / CORT. ISLA NUEVA	325.3	116	-12.00	1.15	13.15		24/08/2018
330.2	344.0	CORTADA ISLA NUEVA	339.6	116	-9.50	1.33	10.83		24/08/2018
344.0	351.3	EP.CORTADA ISLA NUEVA / YAGUARON	344.1	135	-10.10	1.38	11.48		21/08/2018
351.3	358.8	YAGUARON	356.7	116	-9.39	1.53	10.92		17/08/2018
358.8	380.9	EP. YAGUARON / PARAGUAYO	374.0	116	-10.60	1.48	12.08		16/08/2018
380.9	392.2	PARAGUAYO	388.7	110	-9.00	1.62	10.62		13y 14/08/2018
392.2	398.4	EP. PARAGUAYO / AB. ALVEAR	398.4	116	-8.85	1.68	10.53		18/09/2018
398.4	400.4	ABAJOS ALVEAR	398.4	100	-9.10	1.68	10.78		09/08/2018
400.4	403.4	EP. AB. ALVEAR/ALVEAR	402.0	110	-8.70	1.71	10.41		20/09/2018
403.4	408.7	ALVEAR	408.2	110	-8.70	1.75	10.45		20/09/2018
408.7	412.7	EP. ALVEAR/C. MUELLES PTO. ROSARIO	409.0	116	-9.80	1.75	11.55		06/08/2018
412.7	418.5	C.MUELLES PUERTO ROSARIO	416.5	200	-8.90	1.80	10.70		03/08/2018
418.5	429.3	EP. C.DE LOS MUELLES / BORGHI	418.9	196	-9.15	1.81	10.96		03/08/2018
429.3	438.9	BORGHI	431.8	116	-9.30	1.83	11.13		30/07/2018
438.9	449.8	EP. BORGHI/BELLA VISTA	449.6	116	-8.91	1.86	10.77		01/08/2018
449.8	452.1	BELLA VISTA	451.1	116	-8.60	1.87	10.47	 (E)	31/07/2018
452.1	460.0	EP. BELLA VISTA / AB. CORRENTOSO	452.2	116	-8.40	1.87	10.27		25y 26/07/2018
460.0	472.3	EP. BELLA VISTA / AB. CORRENTOSO	470.5	116	-7.15	1.92	9.07		25y 26/07/2018
472.3	475.3	ABAJOS CORRENTOSO	473.1	116	-5.70	1.93	7.63		25/07/2018
475.3	490.5	EP. AB. CORRENTOSO / PARANACITO	475.3	116	-6.70	1.94	8.64		25/07/2018
490.5	494.5	PARANACITO	494.0	116	-5.80	1.99	7.79		18y 25/07/2018
494.5	503.0	EP. PARANACITO / TACUANI	495.4	116	-5.50	1.99	7.49		24/07/2018
503.0	521.6	TACUANI	513.2	116	-5.50	2.04	7.54		17/07/2018
521.6	531.6	ABAJOS DIAMANTE	526.9	116	-6.00	2.08	8.08		24/07/2018
531.6	542.2	LOS CHIVOS	537.1	116	-6.10	2.08	8.18		20y 23/07/2018
542.2	553.2	RAIGONES	552.5	116	-6.00	1.98	7.98		16y 23/07/2018
553.2	564.4	EP. RAIGONES/PARACAO	561.0	116	-6.00	1.93	7.93		16/07/2018
564.4	568.8	PARACAO	567.4	116	-7.20	1.89	9.09		13/07/2018
568.8	571.8	EP. PARACAO / ANIMAS	571.8	116	-8.50	1.87	10.37		13/07/2018
571.8	574.5	ANIMAS	573.8	116	-6.00	1.85	7.85		13/07/2018
574.5	578.9	EP. ANIMAS / TRAGADERO	575.0	116	-8.00	1.85	9.85		13/07/2018
578.9	584.0	TRAGADERO	581.5	116	-6.00	1.81	7.81		12/07/2018

 (A) OPERANDO DRAGA A. NUÑEZ CABEZA DE VACA

 (B) OPERANDO DRAGA NIÑA

 (C) OPERANDO DRAGA 256-C - CAP.NUÑEZ

 (D) JAMES ENSOR DESMOVILIZADA

 (E) OPERANDO DRAGA MANZANILLO II

 (F) DRAGA VESPUCCI DESMOVILIZADA

NOTAS: Se emite en página web www.argentina.gob.ar/puertos-vias-navegables-y-marina-mercante