

ALTURAS HIDROMÉTRICAS 14 de septiembre de 2018



PARANÁ	1,98
DIAMANTE	2,36
SAN MARTÍN	2,10
ROSARIO	1,99
VILLA CONSTITUCIÓN	1,69
SAN NICOLAS	1,62
RAMALLO	1,37
SAN PEDRO	1,24


SUBSECRETARÍA DE PUERTOS, VÍAS NAVEGABLES Y MARINA MERCANTE
DIRECCIÓN NACIONAL DE CONTROL DE PUERTOS Y VÍAS NAVEGABLES


RÍO DE LA PLATA - RÍO PARANÁ

ruta de ultramar

PROFUNDIDADES MÍNIMAS DÍA: 14 de septiembre de 2018

KM DESDE	KM HASTA	DENOMINACIÓN (Afectado a Régimen de Mareas)	KM CRÍTICO APROX.	ANCHO CANAL (m)	PROF. AL CERO (m)	OBSERVACIONES	FECHA ÚLTIMO RELEVAMIENTO
RÍO DE LA PLATA							
239,1	121,0	CANAL PUNTA INDIÓ	181,5	160	-10,40		31/7 al 03/08/2018
121,0	81,0	CANAL INTERMEDIO	112,2	100	-10,90		12y13/09/2018
81,0	57,0	PASO BANCO CHICO	58,6	100	-10,70		11y12/09/2018
57,0	37,0	RADA EXTERIOR	50,4	100	-11,30		18y19/08/2018
37,0	12,0	C. ACC. PTO.BUENOS AIRES	12,0	210	-10,60		19y23/07/2018
12,0	42,0	CANAL ING. EMILIO MITRE	15,0	100	-10,80		19-20y21/03/2018
42,0	46,3	CANAL ING. EMILIO MITRE	42,4	100	-13,10		19-20y21/03/2018
46,3	49,8	CANAL ING. EMILIO MITRE	47,0	100	-10,80		19-20y21/03/2018
RÍO PARANÁ DE LAS PALMAS							
49,8	58,4	ISLA LUCHA	56,2	140	-10,80		02/08/2018
58,4	84,8	EV. ISLA LUCHA / TORDILLO	60,0	131	-11,10		02y03/08/2018
84,8	86,9	VUELTA DEL TORDILLO	86,1	165	-11,10		01/08/2018
86,9	88,6	EV. TORDILLO / HINOJO	88,1	204	-11,90		31/07/2018
88,6	90,4	VUELTA DEL HINOJO	88,6	220	-12,30		30y31/07/2018
90,4	92,2	EV. HINOJO / CAMPANA	91,6	185	-15,20		30/07/2018
92,2	99,0	VUELTA CAMPANA	94,4	165	-11,50		27y30/07/2018
99,0	99,7	EV. CAMPANA / VUELTA DEL ESTE	99,1	174	-13,00		27/07/2018
99,7	103,5	VUELTA DEL ESTE	100,4	260	-10,80		24/07/2018
103,5	112,4	EV. DEL ESTE / LOS BARBONES	107,2	122	-11,40		25/07/2018
112,4	121,3	VUELTA DE LOS BARBONES	120,1	205	-11,30		26/07/2018
121,3	125,0	EV. BARBONES / SAN ANTONIO	121,5	177	-12,70		25/07/2018
125,0	128,0	VUELTA SAN ANTONIO	126,7	245	-11,70		24/07/2018
128,0	128,9	EV. SAN ANTONIO / AB.LAS LIMAS	128,8	166	-15,40		23/07/2018
128,9	132,0	VUELTA ABAJO LAS LIMAS	131,9	194	-11,80		23y24/07/2018
132,0	133,7	VUELTA LAS LIMAS	132,0	200	-12,00		23y24/07/2018
133,7	134,5	EV. LAS LIMAS / DEL PELADO	134,1	200	-16,10		23/07/2018
134,5	137,1	VUELTA DEL PELADO	136,0	219	-11,30		20y26/07/2018
137,1	139,3	EV. DEL PELADO / LOS PATOS	138,8	140	-12,60		25/07/2018
139,3	146,4	VUELTA LOS PATOS	141,7	186	-11,70		19y20/07/2018
146,4	157,0	CANCHA LARGA	156,8	174	-11,70		18/07/2018
157,0	159,3	ZANJA MERCADAL	157,5	188	-12,30		17y18/07/2018
159,3	173,7	ANGOSTURA DE LA ISLETA	172,2	140	-11,50	 (C)	12y13/07/2018
173,7	175,3	ANGOSTURA DE LA BASE	174,5	172	-11,40	 (C)	11, 12y13/07/2018
175,3	180,4	BIFURCACION	179,5	155	-11,20		10/07/2018
RÍO PARANÁ							
234,1	276,0	EP. BIFURCACION/AB.LOS RATONES	240,9	116	-12,40		13/6 al 03/07/2018

KM DESDE	KM HASTA	DENOMINACIÓN	KM CRÍTICO APROX.	ANCHO CANAL (m)	PROF. AL CERO (m)	ALT. HIDROM. (m)	PROF. EFECTIVA (m)	OBSERVACIONES	FECHA ÚLTIMO RELEVAMIENTO
276,0	286,6	EP. BIFURCACION / AB.LOS RATONES	283,5	116	-11,30	1,26	12,56		11y12/09/2018
286,6	290,6	ABAJOS RATONES	289,0	116	-9,80	1,27	11,07		12/09/2018
290,6	292,5	EP. AB.LOS RATONES / LOS RATONES	292,1	116	-11,30	1,28	12,58		07/09/2018
292,5	296,4	LOS RATONES	295,0	116	-10,40	1,29	11,69		06/09/2018
296,4	308,5	EP. LOS RATONES / ARRIBA OBLIGADO	307,6	116	-10,30	1,32	11,62		05/09/2018
308,5	313,0	ARRIBA OBLIGADO	311,6	116	-9,90	1,33	11,23		03y04/09/2018
313,0	315,0	EP. ARRIBA OBLIGADO/AB.LAS HERMANAS	314,9	116	-10,30	1,34	11,64		31/08/2018
315,0	317,0	ABAJOS HERMANAS B.I.	316,0	116	-9,60	1,35	10,95		29/08/2018
317,0	320,4	EP. AB.LAS HERMANAS / LAS HERMANAS	319,0	116	-10,00	1,35	11,35		27/08/2018
320,4	325,3	LAS HERMANAS B.I.	324,3	120	-9,90	1,37	11,27		28/08/2018
325,3	330,2	EP. LAS HERMANAS B.I. / CORT. ISLA NUEVA	325,3	116	-12,00	1,37	13,37		24/08/2018
330,2	344,0	CORTADA ISLA NUEVA	339,6	116	-9,50	1,50	11,00		24/08/2018
344,0	351,3	EP.CORTADA ISLA NUEVA / YAGUARON	344,1	135	-10,10	1,54	11,64		21/08/2018
351,3	358,8	YAGUARON	356,7	116	-9,39	1,65	11,04		17/08/2018
358,8	380,9	EP. YAGUARON / PARAGUAYO	374,0	116	-10,60	1,72	12,32		16/08/2018
380,9	392,2	PARAGUAYO	388,7	110	-9,00	1,82	10,82		13y14/08/2018
392,2	398,4	EP. PARAGUAYO / AB. ALVEAR	398,3	116	-9,50	1,88	11,38		09y10/08/2018
398,4	400,4	ABAJOS ALVEAR	398,4	116	-9,10	1,88	10,98		09/08/2018
400,4	403,4	EP. AB. ALVEAR/ALVEAR	402,4	116	-8,80	1,91	10,71		08/08/2018
403,4	408,7	ALVEAR	408,1	116	-8,70	1,94	10,64		07/08/2018
408,7	412,7	EP. ALVEAR/C. MUELLES PTO. ROSARIO	409,0	116	-9,80	1,95	11,75		06/08/2018
412,7	418,5	C.MUELLES PUERTO ROSARIO	416,5	200	-8,90	1,99	10,89		03/08/2018
418,5	429,3	EP. C.DE LOS MUELLES / BORCHI	418,9	196	-9,15	2,00	11,15		03/08/2018
429,3	438,9	BORCHI	431,8	116	-9,30	2,04	11,34		30/07/2018
438,9	449,8	EP. BORCHI/BELLA VISTA	449,6	116	-8,91	2,11	11,02		01/08/2018
449,8	452,1	BELLA VISTA	451,1	116	-8,60	2,11	10,71		31/07/2018
452,1	460,0	EP. BELLA VISTA / AB. CORRENTOSO	452,2	116	-8,40	2,11	10,51		25y26/07/2018
460,0	472,3	EP. BELLA VISTA / AB. CORRENTOSO	470,5	116	-7,15	2,17	9,32		25y26/07/2018
472,3	475,3	ABAJOS CORRENTOSO	473,1	116	-5,70	2,18	7,88		25/07/2018
475,3	490,5	EP. AB. CORRENTOSO / PARANACITO	475,3	116	-6,70	2,18	8,88		25/07/2018
490,5	494,5	PARANACITO	494,0	116	-5,80	2,24	8,04		18y25/07/2018
494,5	503,0	EP. PARANACITO / TACUANI	495,4	116	-5,50	2,24	7,74		24/07/2018
503,0	521,6	TACUANI	513,2	116	-5,50	2,30	7,80	 (A)	17/07/2018
521,6	531,6	ABAJOS DIAMANTE	526,9	116	-6,00	2,34	8,34		24/07/2018

531,6	542,2	LOS CHIVOS	537,1	116	-6,10	2,34	8,44			20y23/07/2018
542,2	553,2	RAIGONES	552,5	116	-6,00	2,25	8,25		(A)	16y23/07/2018
553,2	564,4	EP. RAIGONES/PARACAO	561,0	116	-6,00	2,20	8,20			16/07/2018
564,4	568,8	PARACAO	567,4	116	-7,20	2,17	9,37			13/07/2018
568,8	571,8	EP. PARACAO / ANIMAS	571,8	116	-8,50	2,14	10,64			13/07/2018
571,8	574,5	ANIMAS	573,8	116	-6,00	2,13	8,13			13/07/2018
574,5	578,9	EP. ANIMAS / TRAGADERO	575,0	116	-8,00	2,13	10,13			13/07/2018
578,9	584,0	TRAGADERO	581,5	116	-6,00	2,09	8,09			12/07/2018



(A) OPERANDO DRAGA A. NUÑEZ CABEZA DE VACA



(B) DRAGA NIÑA DESMOVILIZADA



(C) OPERANDO DRAGA 256-C - CAP. NUÑEZ



(D) JAMES ENSOR DESMOVILIZADA



(E) DRAGA MANZANILLO II DESMOVILIZADA



(F) DRAGA VESPUCCI DESMOVILIZADA

NOTAS: Se emite en página web www.argentina.gob.ar/puertos-vias-navegables-y-marina-mercante