



**SUBSECRETARÍA DE PUERTOS, VÍAS NAVEGABLES Y MARINA MERCANTE**  
**DIRECCIÓN NACIONAL DE CONTROL DE PUERTOS Y VÍAS NAVEGABLES**

**RIO DE LA PLATA - RIO PARANA**  
**ruta de ULTRAMAR**

PROFUNDIDADES MINIMAS DIA: 30 DE AGOSTO DE 2018


DESDE KM	HASTA KM	DENOMINACIÓN (Afectado a Régimen de Mareas)	KM CRÍTICO	ANCHO CANAL (m)	PROF. AL CERO (m)	OBSERVACIONES	FECHA ÚLTIMO RELEVAMIENTO
<b><u>RIO DE LA PLATA</u></b>							
239,1	121,0	CANAL PUNTA INDI	181,5	160	-10,40		31/7 al 03/08/2018
121,0	81,0	CANAL INTERMEDIO	92,5	100	-10,90		28/06/2018
81,0	57,0	PASO BANCO CHICO	59,0	100	-10,80		27/06/2018
57,0	37,0	RADA EXTERIOR	50,4	100	-11,30		18y19/08/2018
37,0	12,0	C. ACC. PTO. BUENOS AIRES	12,0	210	-10,60		19y23/07/2018
12,0	42,0	CANAL ING. EMILIO MITRE	15,0	100	-10,80		19-20y21/03/2018
42,0	46,3	CANAL ING. EMILIO MITRE	42,4	100	-13,10		19-20y21/03/2018
46,3	49,8	CANAL ING. EMILIO MITRE	47,0	100	-10,80		19-20y21/03/2018
<b><u>RIO PARANÁ DE LAS PALMAS</u></b>							
49,8	58,4	ISLA LUCHA	56,2	140	-10,80		02/08/2018
58,4	84,8	EV. ISLA LUCHA / TORDILLO	60,0	131	-11,10		2y3/08/2018
84,8	86,9	VUELTA DEL TORDILLO	86,1	165	-11,10		01/08/2018
86,9	88,6	EV. TORDILLO / HINOJO	88,1	204	-11,90		31/07/2018
88,6	90,4	VUELTA DEL HINOJO	88,6	220	-12,30		30y31/07/2018
90,4	92,2	EV. HINOJO / CAMPANA	91,6	185	-15,20		30/07/2018
92,2	99,0	VUELTA CAMPANA	94,4	165	-11,50		27y30/07/2018
99,0	99,7	EV. CAMPANA / VUELTA DEL ESTE	99,1	174	-13,00		27/07/2018
99,7	103,5	VUELTA DEL ESTE	100,4	260	-10,80		24/07/2018
103,5	112,4	EV. DEL ESTE / LOS BARBONES	107,2	122	-11,40		25/07/2018
112,4	121,3	VUELTA DE LOS BARBONES	120,1	205	-11,30		26/07/2018
121,3	125,0	EV. BARBONES / SAN ANTONIO	121,5	177	-12,70		25/07/2018
125,0	128,0	VUELTA SAN ANTONIO	126,7	245	-11,70		24/07/2018
128,0	128,9	EV. SAN ANTONIO / AB. LAS LIMAS	128,8	166	-15,40		23/07/2018
128,9	132,0	VUELTA ABAJO LAS LIMAS	131,9	194	-11,80		23y24/07/2018
132,0	133,7	VUELTA LAS LIMAS	132,0	200	-12,00		23y24/07/2018
133,7	134,5	EV. LAS LIMAS / DEL PELADO	134,1	200	-16,10		23/07/2018
134,5	137,1	VUELTA DEL PELADO	136,0	219	-11,30		20y26/07/2018
137,1	139,3	EV. DEL PELADO / LOS PATOS	138,8	140	-12,60		25/07/2018
139,3	146,4	VUELTA A LOS PATOS	141,7	186	-11,70		19y20/07/2018
146,4	157,0	CANCHA LARGA	156,8	174	-11,70		18/07/2018
157,0	159,3	ZANJA MERCADAL	157,5	188	-12,30		17y18/07/2018
159,3	173,7	ANGOSTURA DE LA ISLETA	172,2	140	-11,50		12y13/07/2018
173,7	175,3	ANGOSTURA DE LA BASE	174,5	172	-11,40		11 12 y 13/07/2018
175,3	180,4	BIFURCACION	179,5	155	-11,20		10/07/2018
<b><u>RIO PARANÁ</u></b>							
234,1	276,0	EP. BIFURCACION / AB. LOS RATONES	240,9	116	-12,40		13/6 al 03/07/2018









**SUBSECRETARÍA DE PUERTOS, VÍAS NAVEGABLES Y MARINA MERCANTE**  
**DIRECCIÓN NACIONAL DE CONTROL DE PUERTOS Y VÍAS NAVEGABLES**

**RIO DE LA PLATA - RIO PARANA**  
**RUTA DE ULTRAMAR**

**PROFUNDIDADES MINIMAS DIA: 30 DE AGOSTO DE 2018**

KM DESDE	KM HASTA	DENOMINACIÓN	KM CRÍTICO	ANCHO CANAL (m)	PROF. AL CERO (m)	ALT. HIDROM. (m)	PROF. AL EFECTIVA (m)	OBSERVACIONES	FECHA ÚLTIMO RELEVAMIENTO
276,0	286,6	EP. BIFURCACION / AB.LOS RATONES	276,6	116	-10,10	1,00	11,10		13/06/2018
286,6	290,6	ABAJOS RATONES	289,0	116	-10,30	1,07	11,37		11/12/06/2018
290,6	292,5	EP. AB.LOS RATONES / LOS RATONES	292,4	116	-11,30	1,08	12,38		11/06/2018
292,5	296,4	LOS RATONES	295,0	116	-10,00	1,10	11,10		08/06/2018
296,4	308,5	EP. LOS RATONES / ARRIBA OBLIGADO	308,4	116	-10,20	1,17	11,37		6/7/06/2018
308,5	313,0	ARRIBA OBLIGADO	310,4	116	-9,90	1,18	11,08	 (C)	24/07/2018
313,0	315,0	EP. ARRIBA OBLIGADO / AB. LAS HNAS.	314,9	116	-10,60	1,20	11,80		01/06/2018
315,0	317,0	ABAJOS HERMANAS B.I.	316,0	116	-9,60	1,20	10,80		29/08/2018
317,0	320,4	EP. AB.LAS HERMANAS / LAS HERMANAS	319,0	116	-10,00	1,22	11,22		27/08/2018
320,4	325,3	LAS HERMANAS B.I.	324,3	116	-9,90	1,25	11,15		28/08/2018
325,3	330,2	EP. LAS HERMANAS B.I./CORT. ISLANUEVA	325,3	116	-12,00	1,25	13,25		24/08/2018
330,2	344,0	CORTADA ISLANUEVA	339,6	116	-9,50	1,43	10,93		24/08/2018
344,0	351,3	EP. CORTADA ISLANUEVA/ YAGUARON	344,1	135	-10,10	1,49	11,59		21/08/2018
351,3	358,8	YAGUARON	356,7	116	-9,39	1,65	11,04		17/08/2018
358,8	380,9	EP. YAGUARON / PARAGUAYO	374,0	116	-10,60	1,67	12,27		16/08/2018
380,9	392,2	PARAGUAYO	388,7	116	-8,80	1,80	<b>10,60</b>		13/14/08/2018
392,2	398,4	EP. PARAGUAYO / AB. ALVEAR	398,3	116	-9,50	1,87	11,37		09/10/08/2017
398,4	400,4	ABAJOS ALVEAR	398,4	116	-9,10	1,87	10,97		09/08/2018
400,4	403,4	EP. AB. ALVEAR / ALVEAR	402,4	116	-8,80	1,90	10,70		08/08/2018
403,4	408,7	ALVEAR	408,1	116	-8,70	1,94	10,64		07/08/2018
408,7	412,7	EP. ALVEAR / C. MUELLES PTO. ROSARIO	409,0	116	-9,80	1,95	11,75		06/08/2018
412,7	418,5	C.MUELLES PUERTO ROSARIO	416,5	200	-8,90	2,00	10,90		03/08/2018
418,5	429,3	EP. C.DE LOS MUELLES / BORGHI	418,9	196	-9,15	2,02	11,17		03/08/2018
429,3	438,9	BORGHI	431,8	116	-9,30	2,10	11,40		30/07/2018
438,9	449,8	EP. BORGHI / BELLA VISTA	449,6	116	-8,91	2,21	11,12		01/08/2018
449,8	452,1	BELLA VISTA	451,1	116	-8,60	2,21	10,81		31/07/2018
452,1	460,0	EP. BELLA VISTA / AB. CORRENTOSO	452,2	116	-8,40	2,22	10,62		25/26/07/2018
460,0	472,3	EP. BELLA VISTA / AB. CORRENTOSO	470,5	116	-7,15	2,28	9,43		25/26/07/2018
472,3	475,3	ABAJOS CORRENTOSO	473,1	116	-5,70	2,29	7,99		25/07/2018
475,3	490,5	EP. AB. CORRENTOSO / PARANACITO	475,3	116	-6,70	2,30	9,00		25/07/2018
490,5	494,5	PARANACITO	494,0	116	-5,80	2,37	8,17		18/07/2018
494,5	503,0	EP. PARANACITO / TACUANI	495,4	116	-5,50	2,37	<b>7,87</b>		24/07/2018
503,0	521,6	TACUANI	513,2	116	-5,50	2,44	7,94		17/07/2018
521,6	531,6	ABAJOS DIAMANTE	526,9	116	-6,00	2,49	8,49		24/07/2018
531,6	542,2	LOS CHIVOS	537,1	116	-6,10	2,49	8,59		19/20/02/2018
542,2	553,2	RAIGONES	552,5	116	-6,00	2,40	8,40		16/23/07/2018
553,2	564,4	EP. RAIGONES / PARACAO	561,0	116	-6,00	2,35	8,35		16/07/2018
564,4	568,8	PARACAO	567,4	116	-7,20	2,31	9,51		13/07/2018
568,8	571,8	EP. PARACAO / ANIMAS	571,8	116	-8,50	2,29	10,79		13/07/2018
571,8	574,5	ANIMAS	573,8	116	-6,00	2,28	8,28		13/07/2018
574,5	578,9	EP. ANIMAS / TRAGADERO	575,0	116	-8,00	2,27	10,27		13/07/2018
578,9	584,0	TRAGADERO	581,5	116	-6,00	2,23	8,23		12/07/2018

 (A) DRAGA A.N.CAB. DE VACA OPERANDO EN STA. FE AL NORTE  
 (B) DRAGA NIÑA DESMOVILIZADA

 (C) DRAGA 256-C CAP. NUÑEZ EN OPERANDO  
 (D) DRAGA JAMES ENSOR DESMOVILIZADA  
 (E) DRAGA MANZANILLO II DESMOVILIZADA  
 (F) DRAGA VESPUCCI DESMOVILIZADA

**ALTURAS HIDROMÉTRICAS**

PARANA **2,12**  
DIAMANTE **2,51**  
SAN MARTIN **2,20**  
ROSARIO **2,00**  
VILLA CONSTITUCION **1,65**  
SAN NICOLAS **1,60**  
RAMALLO **1,25**  
SAN PEDRO **1,00**

(Alturas hidrométricas previstas por PNA)