




SUBSECRETARÍA DE PUERTOS, VÍAS NAVEGABLES Y MARINA MERCANTE
DIRECCIÓN NACIONAL DE CONTROL DE PUERTOS Y VÍAS NAVEGABLES
RÍO DE LA PLATA - RÍO PARANÁ
RUTA DE ULTRAMAR

PROFUNDIDADES MÍNIMAS DÍA: 16 de agosto de 2018

KM DESDE	KM HASTA	DENOMINACIÓN (Afectado a Régimen de Mareas)	KM CRÍTICO APROX.	ANCHO CANAL (m)	PROF. AL CERO (m)	OBSERVACIONES	FECHA ÚLTIMO RELEVAMIENTO
239,1	121,0	RIO DE LA PLATA					
		CANAL PUNTA INDIO	181,5	160	-10,40		31/7 al 03/8/2018
121,0	81,0	CANAL INTERMEDIO	92,5	100	-10,90		28/06/2018
81,0	57,0	PASO BANCO CHICO	59,0	100	-10,80		27/06/2018
57,0	37,0	RADA EXTERIOR	50,4	100	-11,30		18y19/08/2018
37,0	12,0	C. ACC. PTO.BUENOS AIRES	12,0	210	-10,60		19y23/07/2018
12,0	42,0	CANAL ING. EMILIO MITRE	15,0	100	-10,80	 (C)	19-20y21/03/2018
42,0	46,3	CANAL ING. EMILIO MITRE	42,4	100	-13,10		19-20y21/03/2018
46,3	49,8	CANAL ING. EMILIO MITRE	47,0	100	-10,80		19-20y21/03/2018
		RIO PARANÁ DE LAS PALMAS					
49,8	58,4	ISLA LUCHA	56,2	140	-10,80		02/08/2018
58,4	84,8	EV. ISLA LUCHA / TORDILLO	60,0	131	-11,10		02y03/08/2018
84,8	86,9	VUELTA DEL TORDILLO	86,1	165	-11,10		01/08/2018
86,9	88,6	EV. TORDILLO / HINOJO	88,1	204	-11,90		31/07/2018
88,6	90,4	VUELTA DEL HINOJO	88,6	220	-12,30		30y31/07/2018
90,4	92,2	EV. HINOJO / CAMPANA	91,6	185	-15,20		30/07/2018
92,2	99,0	VUELTA CAMPANA	94,4	165	-11,50		27y30/07/2018
99,0	99,7	EV. CAMPANA / VUELTA DEL ESTE	99,1	174	-13,00		27/07/2018
99,7	103,5	VUELTA DEL ESTE	100,4	260	-10,80		24/07/2018
103,5	112,4	EV. DEL ESTE / LOS BARBONES	107,2	122	-11,40		25/07/2018
112,4	121,3	VUELTA DE LOS BARBONES	120,1	205	-11,30		26/07/2018
121,3	125,0	EV. BARBONES / SAN ANTONIO	121,5	177	-12,70		25/07/2018
125,0	128,0	VUELTA SAN ANTONIO	126,7	245	-11,70		24/07/2018
128,0	128,9	EV. SAN ANTONIO / AB.LAS LIMAS	128,8	166	-15,40		23/07/2018
128,9	132,0	VUELTA ABAJO LAS LIMAS	131,9	194	-11,80		23y24/07/2018
132,0	133,7	VUELTA LAS LIMAS	132,0	200	-12,00		23y24/07/2018
133,7	134,5	EV. LAS LIMAS / DEL PELADO	134,1	200	-16,10		23/07/2018
134,5	137,1	VUELTA DEL PELADO	136,0	219	-11,30		20y26/07/2018
137,1	139,3	EV. DEL PELADO / LOS PATOS	138,8	140	-12,60		25/07/2018
139,3	146,4	VUELTA LOS PATOS	141,7	186	-11,70		19y20/07/2018
146,4	157,0	CANCHA LARGA	156,8	174	-11,70		18/07/2018
157,0	159,3	ZANJA MERCADAL	157,5	188	-12,30		17y18/07/2018
159,3	173,7	ANGOSTURA DE LA ISLETA	172,2	140	-11,50		12y13/07/2018
173,7	175,3	ANGOSTURA DE LA BASE	174,5	172	-11,40		11, 12y13/07/2018
175,3	180,4	BIFURCACION	179,5	155	-11,20		10/07/2018
		RIO PARANÁ					
234,1	276,0	EP. BIFURCACION/AB.LOS RATONES	240,9	116	-12,40		13/6 al 03/07/2018

KM DESDE	KM HASTA	DENOMINACIÓN	KM CRÍTICO APROX.	ANCHO CANAL (m)	PROF. AL CERO (m)	ALT. HIDROM. (m)	PROF. EFECTIVA (m)	OBSERVACIONES	FECHA ÚLTIMO RELEVAMIENTO
276,0	286,6	EP. BIFURCACION / AB.LOS RATONES	276,6	116	-10,10	1,16	11,26		13/06/2018
286,6	290,6	ABAJOS RATONES	289,0	116	-10,30	1,21	11,51	 (A)	11y12/06/2018
290,6	292,5	EP. AB.LOS RATONES / LOS RATONES	292,4	116	-11,30	1,23	12,53		11/06/2018
292,5	296,4	LOS RATONES	295,0	116	-10,00	1,24	11,24		08/06/2018
296,4	308,5	EP. LOS RATONES / ARRIBA OBLIGADO	308,4	116	-10,20	1,29	11,49		06y07/06/2018
308,5	313,0	ARRIBA OBLIGADO	310,4	116	-9,90	1,30	11,20	 (D)	24/07/2018
313,0	315,0	EP. ARRIBA OBLIGADO/AB.LAS HERMANAS	314,9	116	-10,60	1,32	11,92		01/06/2018
315,0	317,0	ABAJOS HERMANAS B.I.	316,4	116	-9,70	1,32	11,02		24/07/2018
317,0	320,4	EP. AB.LAS HERMANAS / LAS HERMANAS	320,3	116	-10,00	1,34	11,34		23/07/2018
320,4	325,3	LAS HERMANAS B.I.	324,0	116	-9,70	1,36	11,06		23/07/2018
325,3	330,2	EP. LAS HERMANAS B.I. / CORT. ISLA NUEVA	325,4	116	-12,40	1,36	13,76		22/05/2018
330,2	344,0	CORTADA ISLA NUEVA	341,2	116	-9,50	1,52	11,02		28/06/2018
344,0	351,3	EP.CORTADA ISLA NUEVA / YAGUARON	344,1	134	-10,10	1,55	11,65		15y16/05/2018
351,3	358,8	YAGUARON	357,8	116	-9,20	1,69	10,89		11y14/05/2018
358,8	380,9	EP. YAGUARON / PARAGUAYO	374,6	116	-10,40	1,65	12,05		08-09y10/05/2018
380,9	392,2	PARAGUAYO	388,7	116	-8,80	1,78	10,58		13y14/08/2018
392,2	398,4	EP. PARAGUAYO / AB. ALVEAR	398,3	116	-9,50	1,85	11,35		09y10/08/2018
398,4	400,4	ABAJOS ALVEAR	398,4	116	-9,10	1,85	10,95		09/08/2018
400,4	403,4	EP. AB. ALVEAR/ALVEAR	402,4	116	-8,80	1,87	10,67		08/08/2018
403,4	408,7	ALVEAR	408,1	116	-8,70	1,91	10,61		07/08/2018
408,7	412,7	EP. ALVEAR/C. MUELLES PTO. ROSARIO	409,0	116	-9,80	1,91	11,71		06/08/2018
412,7	418,5	C.MUELLES PUERTO ROSARIO	416,5	200	-8,90	1,96	10,86		03/08/2018
418,5	429,3	EP. C.DE LOS MUELLES / BORGHI	418,9	196	-9,15	1,98	11,13		03/08/2018
429,3	438,9	BORGHI	431,8	116	-9,30	2,05	11,35		30/07/2018
438,9	449,8	EP. BORGHI/BELLA VISTA	449,6	116	-8,91	2,15	11,06		01/08/2018
449,8	452,1	BELLA VISTA	451,1	116	-8,60	2,15	10,75		31/07/2018
452,1	460,0	EP. BELLA VISTA / AB. CORRENTOSO	452,2	116	-8,40	2,15	10,55		25y26/07/2018
460,0	472,3	EP. BELLA VISTA / AB. CORRENTOSO	470,5	116	-7,15	2,20	9,35		25y26/07/2018
472,3	475,3	ABAJOS CORRENTOSO	473,1	116	-5,70	2,21	7,91		25/07/2018
475,3	490,5	EP. AB. CORRENTOSO / PARANACITO	475,3	116	-6,70	2,21	8,91		25/07/2018
490,5	494,5	PARANACITO	494,0	116	-5,80	2,26	8,06		18y25/07/2018
494,5	503,0	EP. PARANACITO / TACUANI	495,4	116	-5,50	2,27	7,77		24/07/2018
503,0	521,6	TACUANI	513,2	116	-5,50	2,32	7,82		17/07/2018
521,6	531,6	ABAJOS DIAMANTE	526,9	116	-6,00	2,35	8,35		24/07/2018
531,6	542,2	LOS CHIVOS	537,1	116	-6,10	2,35	8,45		20y23/07/2018
542,2	553,2	RAIGONES	552,5	116	-6,00	2,26	8,26		16y23/07/2018
553,2	564,4	EP. RAIGONES/PARACAO	561,0	116	-6,00	2,22	8,22		16/07/2018
564,4	568,8	PARACAO	567,4	116	-7,20	2,18	9,38		13/07/2018
568,8	571,8	EP. PARACAO / ANIMAS	571,8	116	-8,50	2,16	10,66		13/07/2018
571,8	574,5	ANIMAS	573,8	116	-6,00	2,15	8,15		13/07/2018
574,5	578,9	EP. ANIMAS / TRAGADERO	575,0	116	-8,00	2,14	10,14		13/07/2018
578,9	584,0	TRAGADERO	581,5	116	-6,00	2,11	8,11		12/07/2018



(A) OPERANDO DRAGA A. N.CAB.DE VACA



(B) DRAGA NIÑA DESMOVILIZADA



(C) OPERANDO DRAGA 256-C - CAP.NUÑEZ



(D) OPERANDO DRAGA JAMES ENSOR



(E) DRAGA MANZANILLO II DESMOVILIZADA



(F) DRAGA VESPUCCI DESMOVILIZADA

NOTAS: Se emite en página web www.argentina.gob.ar/puertos-vias-navegables-y-marina-mercante